
















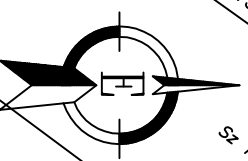
Aönkormányzati rendelet 1. melléklete

**TATA, KAKAS UTCA
MEZŐGAZDASÁGI ÜZEMTERÜLET
SZABÁLYOZÁSI TERVE - 2015
M = 1 : 2000**

Készült az állami alapadatok felhasználásával

JELMAGYARÁZAT

-  Szabályozás területi határa
-  Belterületi határ
-  Szabályozási vonal, kialakítandó
-  Szabályozási vonal telekhatáron
-  Övezeti határ, kialakítandó
-  Övezeti határ telekhatáron
-  Szabályozási szélesség
-  Védőöld határa
-  Védő sáv határa
-  Javasolt telekhatár
-  Hidrogeológiai védelem B határa
-  Védett illetve telepítendő fasor
-  Különleges mezőgazdasági üzem terület
-  Közlekedési és közműterület
-  Országos kerékpárút törzshálózat
-  Magánút



LT-PLAN BT.
Tatabánya, Tátra u. 1/A.
Településtervező:
LASZLÓ TIBOR
okl. építészmérnök
TT - 1/11 - 0086
Szakági közreműködő:
Környezetvédelem:
LAKI FERENC
környezetvédelmi szakmérnök
SZKV-Hu SZKV-le SZKV-vf SZKV-zr/11-392

