












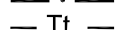






## JELMAGYARÁZAT

meglévő tervezett

		Lakóterület - kertvárosias
		Üdülőterület - hétvégi házas
		Gazdasági terület - kereskedelmi, szolgáltató
		Különleges terület - idegenforgalmi
		Erdő - védelmi rendeltetésű
		Zöldterület
		Vízgazdálkodási terület - tó
		Beerdősült vízgazdálkodási terület

		Módosítással érintett terület
		Belterületi határ
		Természeti terület
		Helyi természetvédelmi terület
		Ramsari terület
		Ökológiai hálózat határa
		Gyűjtőút

Tata Város szerkezeti tervéről szóló 128/2002.(IX.25.) ÖH tervrajzi melléklete

Módosította a 397/2010/XII.15./ sz. ÖH. Hatályos 2010. XI.24-től.

### Fácános kert - Módosított szerkezeti terv

M = 1:5000

készült az állami alapadatok felhasználásával

#### LT-PLAN BT

Épület- és településtervezés

Tatabánya, Tátra u. 1/A.

László Tibor okl. építészmérnök

TT-1/11-0086