1. melléklet a …/2023. (… . … .) önkormányzati rendelethez

3. melléklet a 19/2022. (XI. 30.) önkormányzati rendelethez

Tata Város Belterületi Szabályozási terve M=1:2000

Bd2, Cd4, Ca3, Cc1, Cc2, Cc3, Cc4, Cd1, Cd2, Cd3, Cd4, Dc3, Dd4, Ec3, Gb2, Gb3, Gb4, Gd1, Gd2, Gd3, Gd4, Ha1, Ha2, Ha3, Ha4, Hb1, Hb2, Hb3, Hb4, Hc1, Hc2, Hc3, Hc4, Hd1, Hd2, Hd3, Hd4, Ia1, Ia3, Ib2, Ic3, Ja1, Lb1, Lb2, Lb3, Lb4, Lc4, Ld1, Ld2, Ld3, Ld4, Ma1, Ma2, Ma3, Ma4, Mb1, Mb2, Mb3, Mb4, Mc1, Mc2, Mc3, Mc4, Md1, Md2, Md3, Md4, Na1, Na3, Nc1, Nc3, Pa1, Pa2, Pa3, Pa4, Pb1, Pb2, Pb3, Pb4, Qa1, Qa2, Qa3, Qa4, Qb1, Qb2, Qb3, Qb4, Qd1, Qd2 jelű tervlapok

TATA VÁROS BELTERÜLETI SZABÁLYOZÁSI TERVE - M=1:2000

Városépítési Kft.

Készült az állami alapadatok felhasználásával. Adatszolgáltatás sorszáma: 2542.

0 25 50 100 150 200 m

3. melléklet a 19/2022. (XI. 30.) önkormányzati rendelethez

Bd2 Cc1
Bd4

TATA VÁROS BELTERÜLETI SZABÁLYOZÁSI TERVE - M=1:2000

Bd2 Bd4 Cc3 Gb2

Készült az állami alapadatok felhasználásával. Adatszolgáltatás sorszáma: 2542.

0 25 50 100 150 200 m

3. melléklet a 19/2022. (XI. 30.) önkormányzati rendelethez

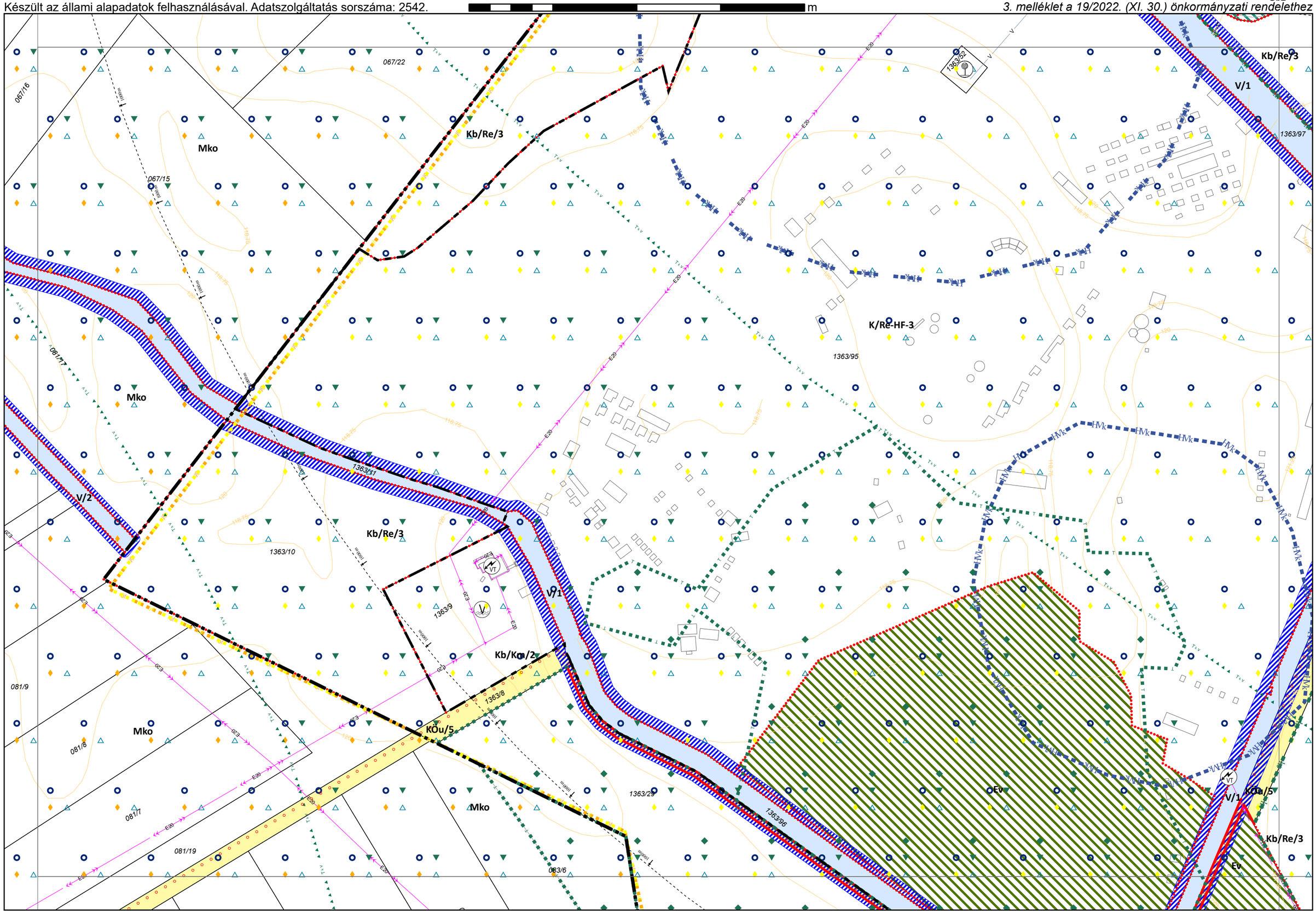

TATA VÁROS BELTERÜLETI SZABÁLYOZÁSI TERVE - M=1:2000

Városépítési Kft.

Készült az állami alapadatok felhasználásával. Adatszolgáltatás sorszáma: 2542.

0 25 50 100 150 200 m

Ca3
Cc1

3. melléklet a 19/2022. (XI. 30.) önkormányzati rendelethez

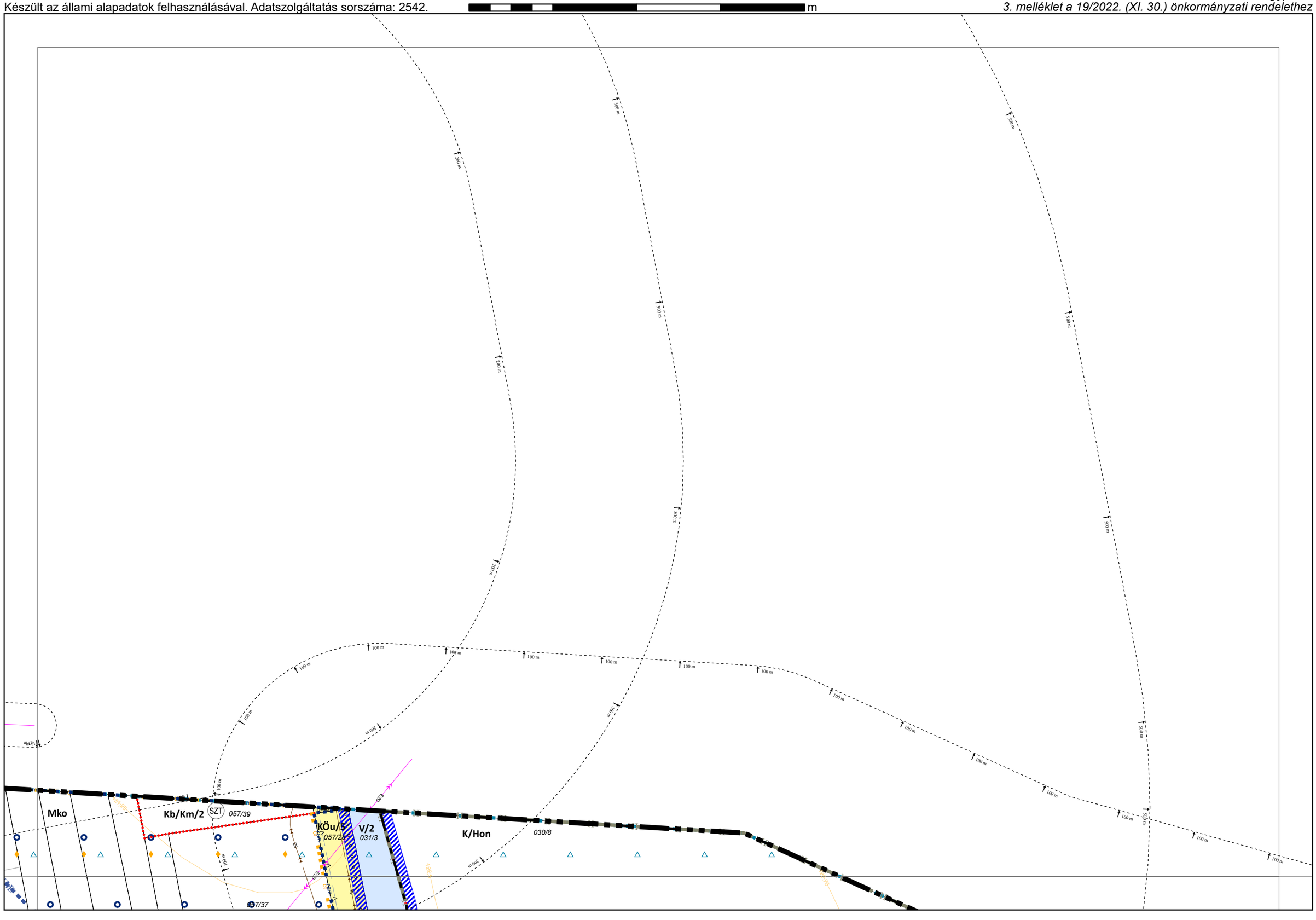

Városépítési Kft.

TATA VÁROS BELTERÜLETI SZABÁLYOZÁSI TERVE - M=1:2000

Ca3
Bd2 Cc1 Cc2
Cc3

Készült az állami alapadatok felhasználásával. Adatszolgáltatás sorszáma: 2542.

0 25 50 100 150 200 m

3. melléklet a 19/2022. (XI. 30.) önkormányzati rendelethez

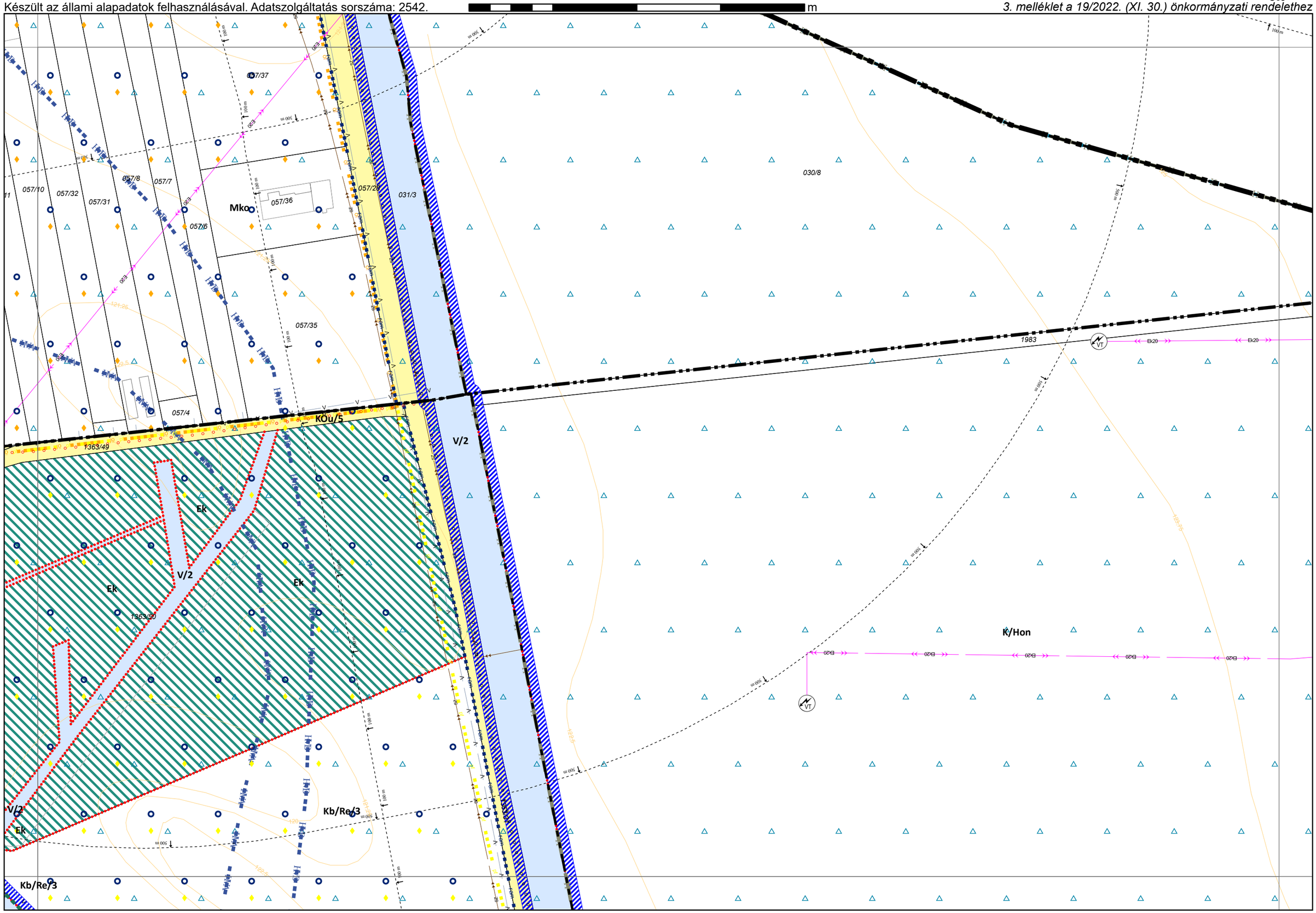

TATA VÁROS BELTERÜLETI SZABÁLYOZÁSI TERVE - M=1:2000

Városépítési Kft.

Készült az állami alapadatok felhasználásával. Adatszolgáltatás sorszáma: 2542.

0 25 50 100 150 200 m

Cc1 **Cc2** Cd1
Cc4

3. melléklet a 19/2022. (XI. 30.) önkormányzati rendelethez

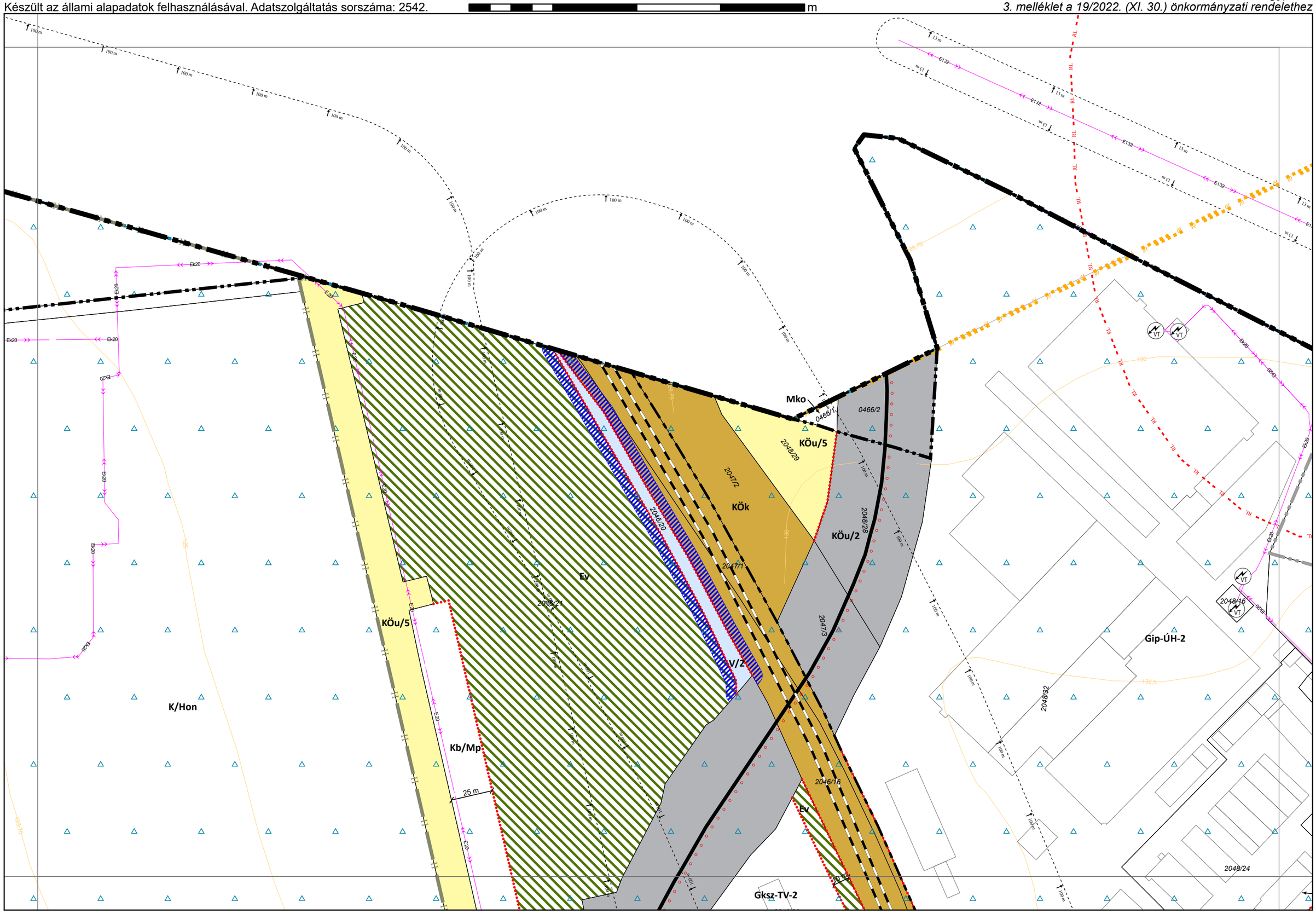

TATA VÁROS BELTERÜLETI SZABÁLYOZÁSI TERVE - M=1:2000

Városépítési Kft.

Készült az állami alapadatok felhasználásával. Adatszolgáltatás sorszáma: 2542.

0 25 50 100 150 200 m

3. melléklet a 19/2022. (XI. 30.) önkormányzati rendelethez

Cc1
Bd4 Cc3 Cc4
Ha1

Kb/Re/3
1
1363/97
1363/46
K/Hön
1984/1
V/1
K/Re-HF-3
Zkk/2
1363/30
V/2
Kb/Re/3
Kb/Re/3
1981
Fényes fasor
1363/16
Kb/Kt/F/2
1363/47
1363/17
KÖu/5
Zkk/3
Kb/Re/3
1363/58
1363/119
1363/120
1363/18
1363/118
1363/56
KÖu/5
Kb/Re/3
KÖu/5
Zkk/3

TATA VÁROS BELTERÜLETI SZABÁLYOZÁSI TERVE - M=1:2000

Városépítési Kft.

Készült az állami alapadatok felhasználásával. Adatszolgáltatás sorszáma: 2542.

0 25 50 100 150 200 m

Cc2
Cc3 Cc4 Cd3
Ha2

3. melléklet a 19/2022. (XI. 30.) önkormányzati rendelethez

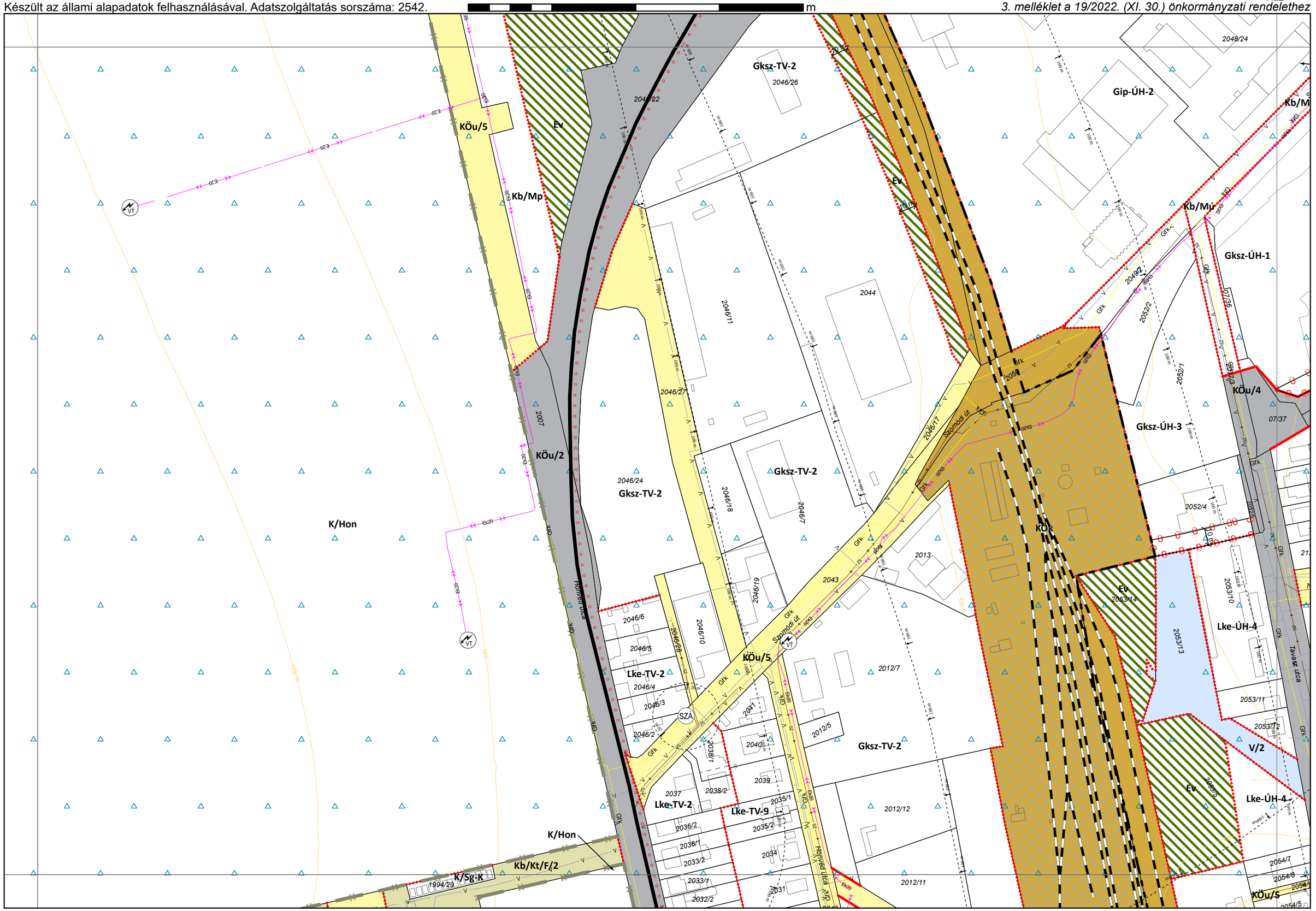

TATA VÁROS BELTERÜLETI SZABÁLYOZÁSI TERVE - M=1:2000

Városépítési Kft.

Készült az állami alapadatok felhasználásával. Adatszolgáltatás sorszáma: 2542.

0 25 50 100 150 200 m

Cc2 Cd1 Cd2 Cd3

3. melléklet a 19/2022. (XI. 30.) önkormányzati rendelethez

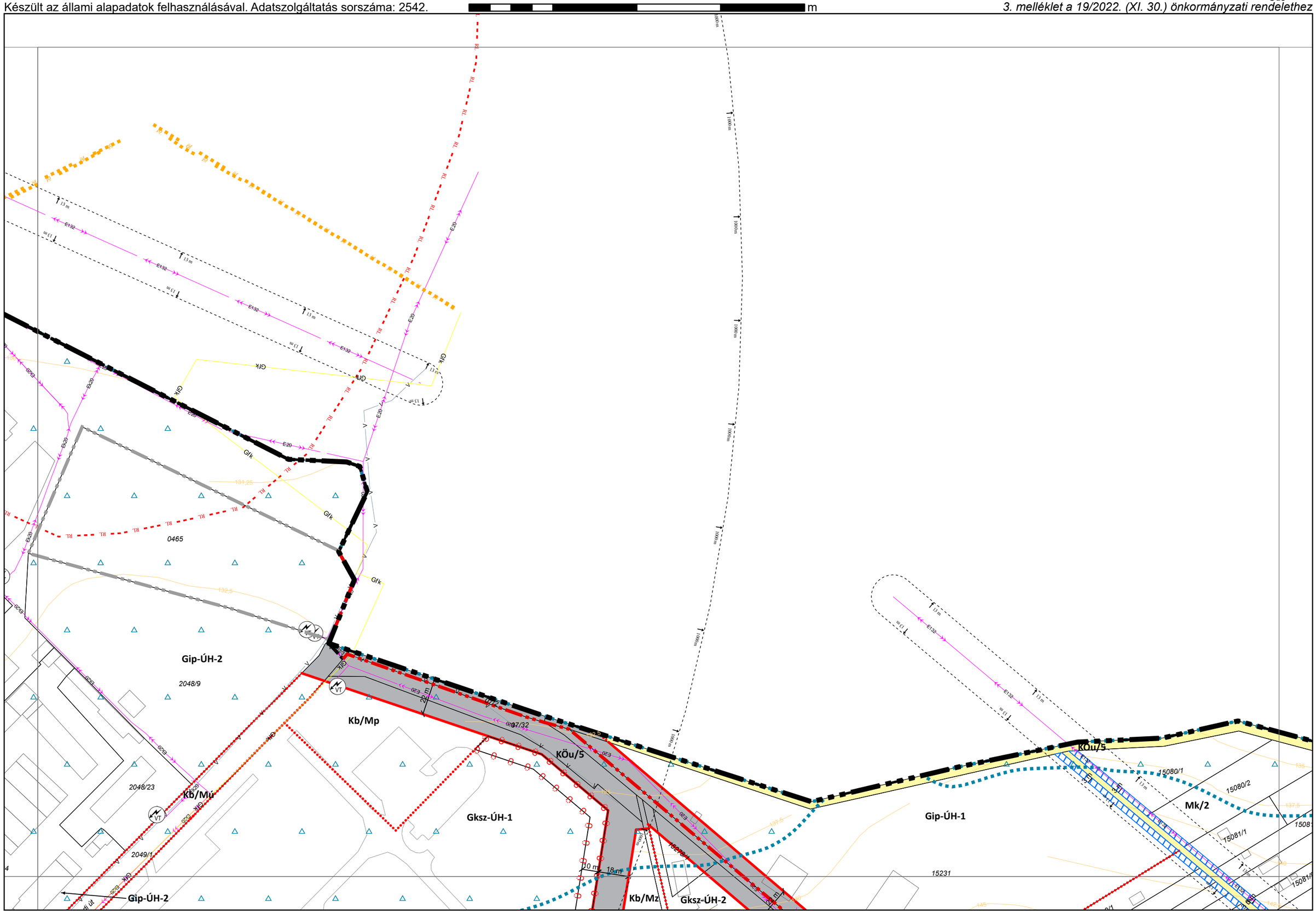

TATA VÁROS BELTERÜLETI SZABÁLYOZÁSI TERVE - M=1:2000

Városépítési Kft.

Készült az állami alapadatok felhasználásával. Adatszolgáltatás sorszáma: 2542.

0 25 50 100 150 200 m

Cd1 Cd2 Cd4

3. melléklet a 19/2022. (XI. 30.) önkormányzati rendelethez

TATA VÁROS BELTERÜLETI SZABÁLYOZÁSI TERVE - M=1:2000

Városépítési Kft.

Készült az állami alapadatok felhasználásával.

0 25 50 100 150 200 m

Cd1
Cc4 Cd3 Cd4
Hb1

3. melléklet a 19/2022. (XI. 30.) önkormányzati rendelethez

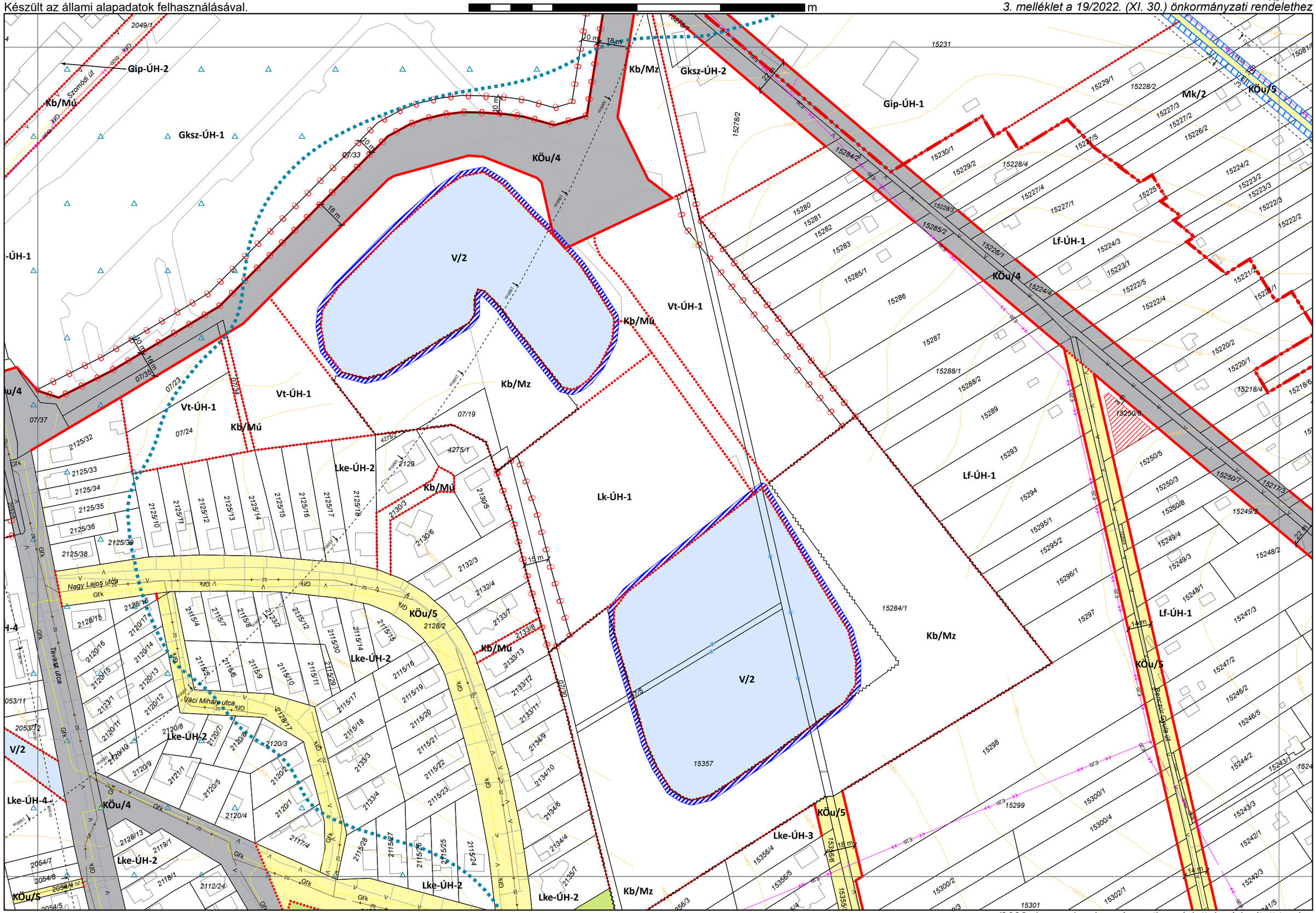

.../2023. (... . ... .) önkormányzati rendelettel módosított tervlap

TATA VÁROS BELTERÜLETI SZABÁLYOZÁSI TERVE - M=1:2000

Városépítési Kft.

Készült az állami alapadatok felhasználásával. Adatszolgáltatás sorszáma: 2542.

0 25 50 100 150 200 m

Cd2
Cd3 Cd4 Dc3
Hb2

3. melléklet a 19/2022. (XI. 30.) önkormányzati rendelethez

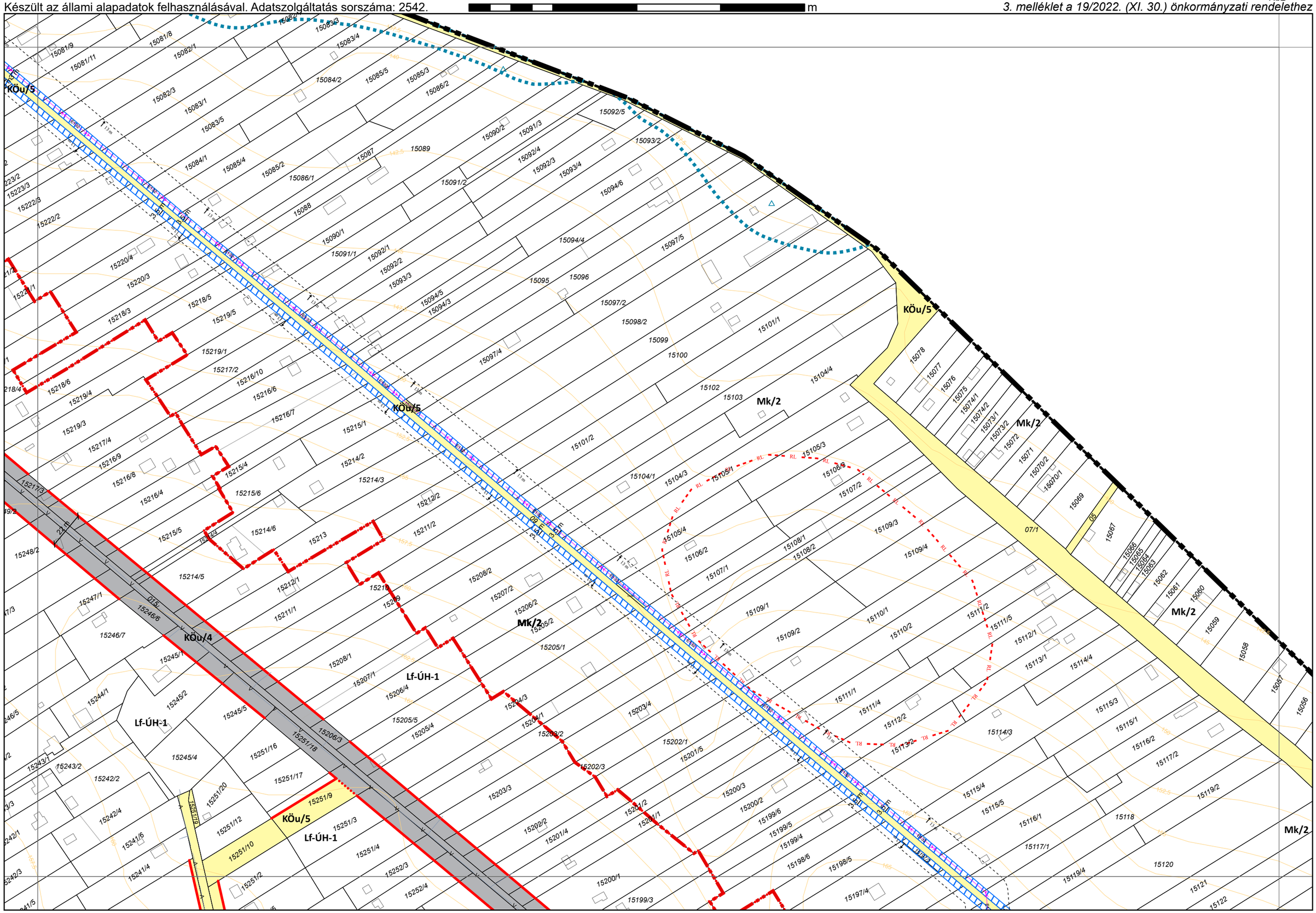

TATA VÁROS BELTERÜLETI SZABÁLYOZÁSI TERVE - M=1:2000

Városépítési Kft.

Készült az állami alapadatok felhasználásával. Adatszolgáltatás sorszáma: 2542.

0 25 50 100 150 200 m

Cd4 Dc3 Ia1

3. melléklet a 19/2022. (XI. 30.) önkormányzati rendelethez

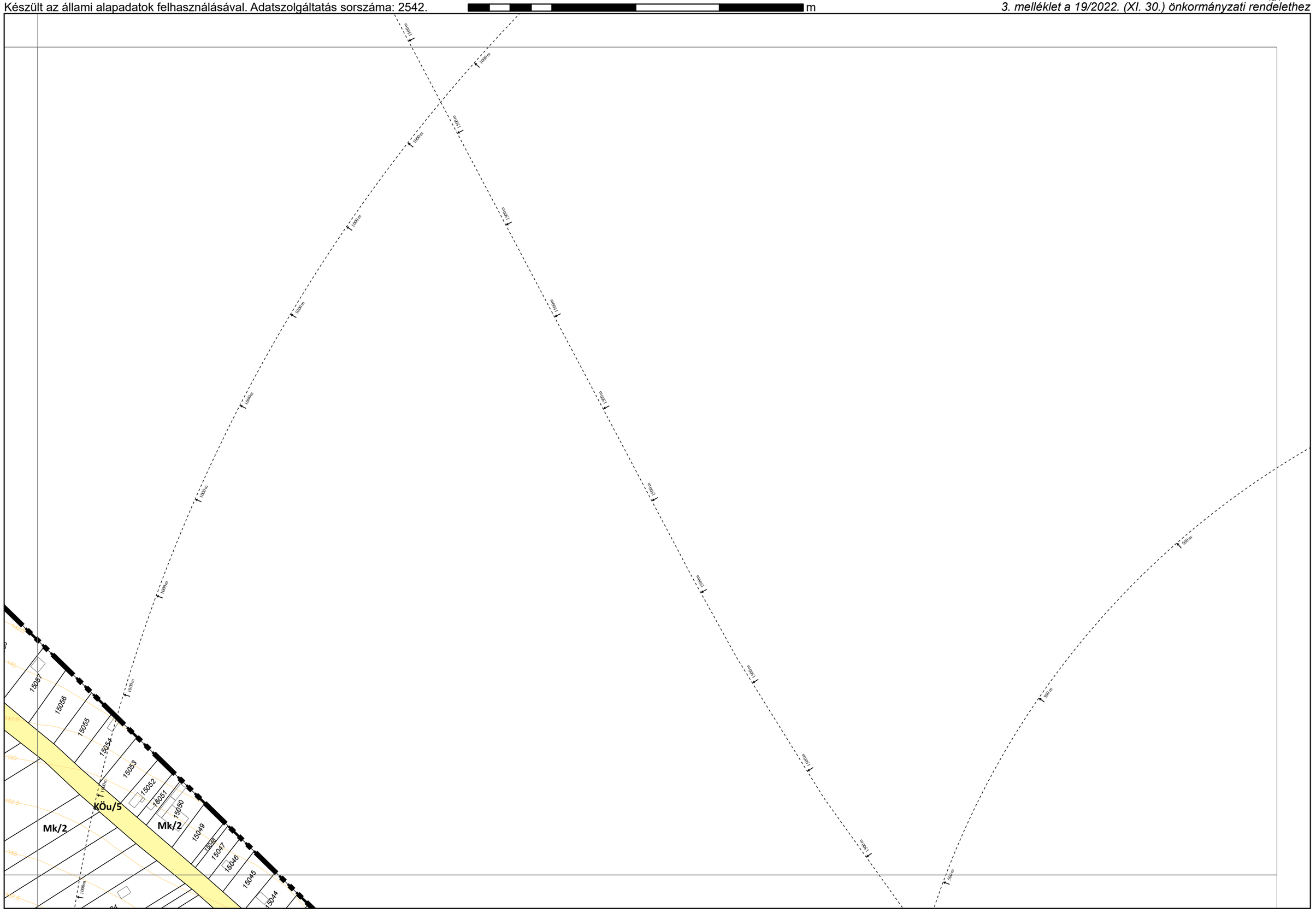

Városépítési Kft.

TATA VÁROS BELTERÜLETI SZABÁLYOZÁSI TERVE - M=1:2000

0 25 50 100 150 200 m

Dd4 Ec3 Ib2

Készült az állami alapadatok felhasználásával. Adatszolgáltatás sorszáma: 2542.

3. melléklet a 19/2022. (XI. 30.) önkormányzati rendelethez

TATA VÁROS BELTERÜLETI SZABÁLYOZÁSI TERVE - M=1:2000

Dd4 Ec3 Ja1

Készült az állami alapadatok felhasználásával. Adatszolgáltatás sorszáma: 2542.

0 25 50 100 150 200 m

3. melléklet a 19/2022. (XI. 30.) önkormányzati rendelethez

TATA VÁROS BELTERÜLETI SZABÁLYOZÁSI TERVE - M=1:2000

Városépítési Kft.

Készült az állami alapadatok felhasználásával. Adatszolgáltatás sorszáma: 2542.

0 25 50 100 150 200 m

Bd4
Gb2 Ha1
Gb4

3. melléklet a 19/2022. (XI. 30.) önkormányzati rendelethez

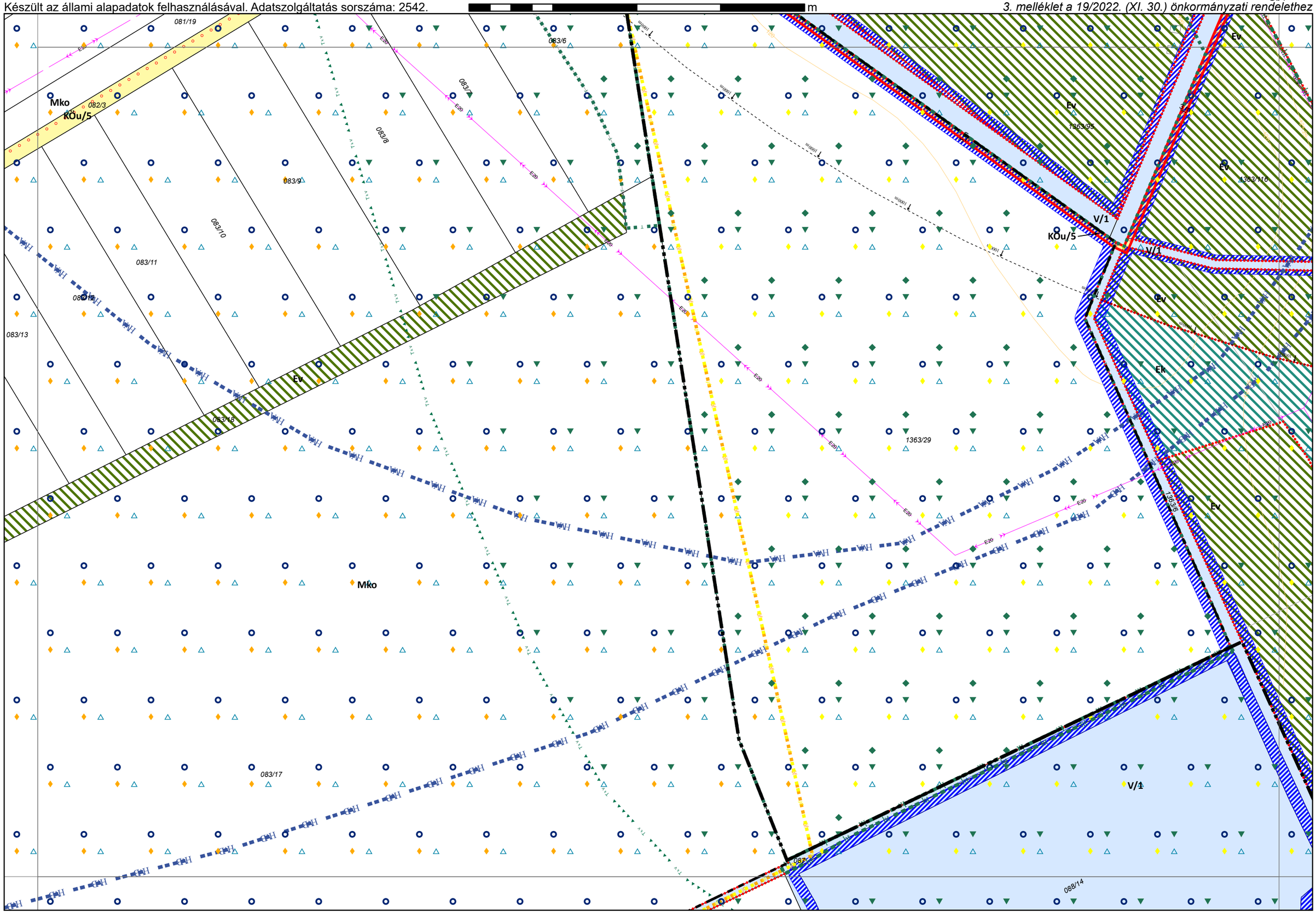

TATA VÁROS BELTERÜLETI SZABÁLYOZÁSI TERVE - M=1:2000

Készült az állami alapadatok felhasználásával. Adatszolgáltatás sorszáma: 2542.

0 25 50 100 150 200 m

Gb3 Gb4 Gd1

3. melléklet a 19/2022. (XI. 30.) önkormányzati rendelethez

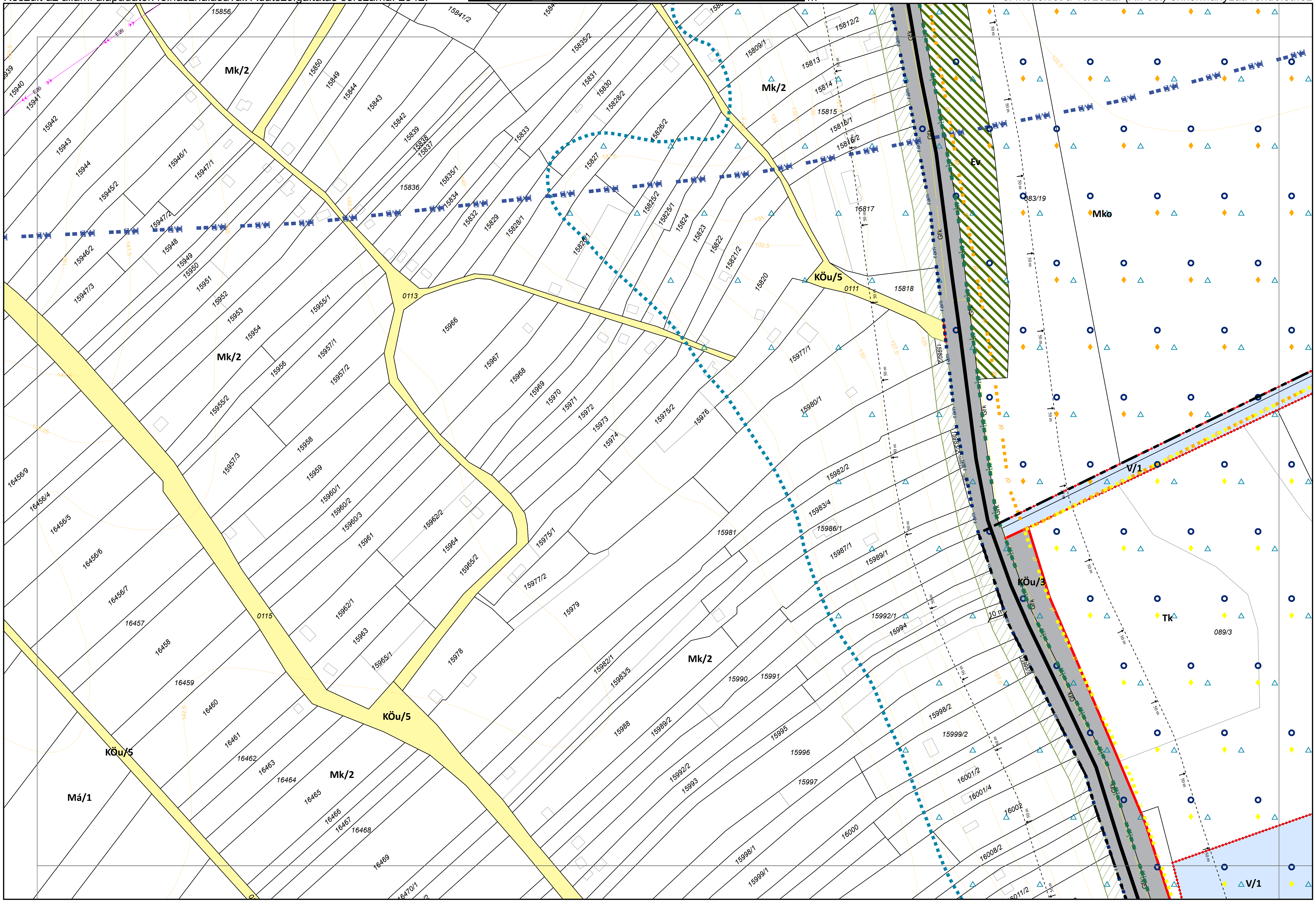

TATA VÁROS BELTERÜLETI SZABÁLYOZÁSI TERVE - M=1:2000

Városépítési Kft.

Készült az állami alapadatok felhasználásával. Adatszolgáltatás sorszáma: 2542.

0 25 50 100 150 200 m

Gb2
Gb3 Gb4 Ha3
Gd2

3. melléklet a 19/2022. (XI. 30.) önkormányzati rendelethez

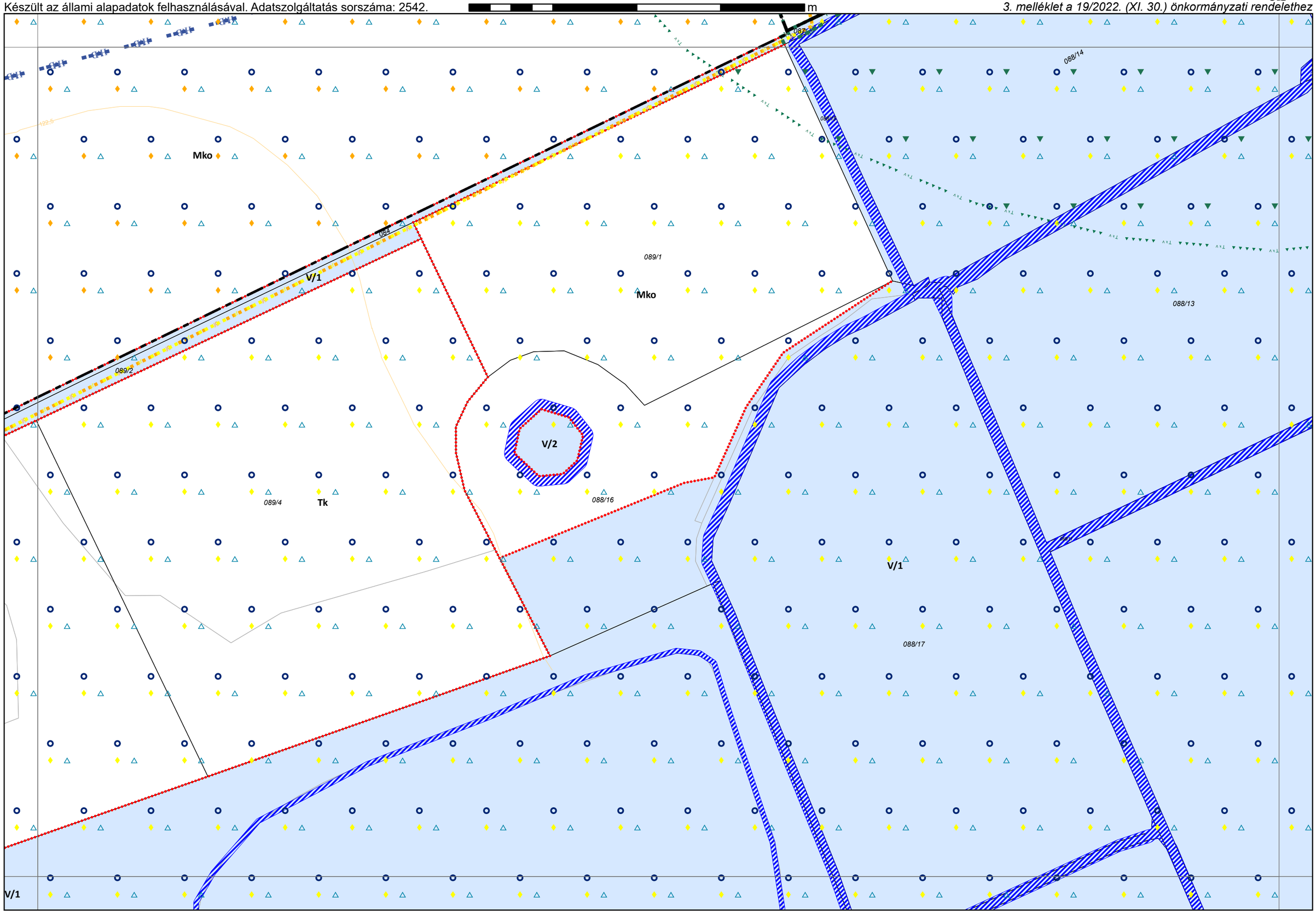

TATA VÁROS BELTERÜLETI SZABÁLYOZÁSI TERVE - M=1:2000

Városépítési Kft.

Készült az állami alapadatok felhasználásával. Adatszolgáltatás sorszáma: 2542.

0 25 50 100 150 200 m

3. melléklet a 19/2022. (XI. 30.) önkormányzati rendelethez

Gb3
Gd1 Gd2
Gd3

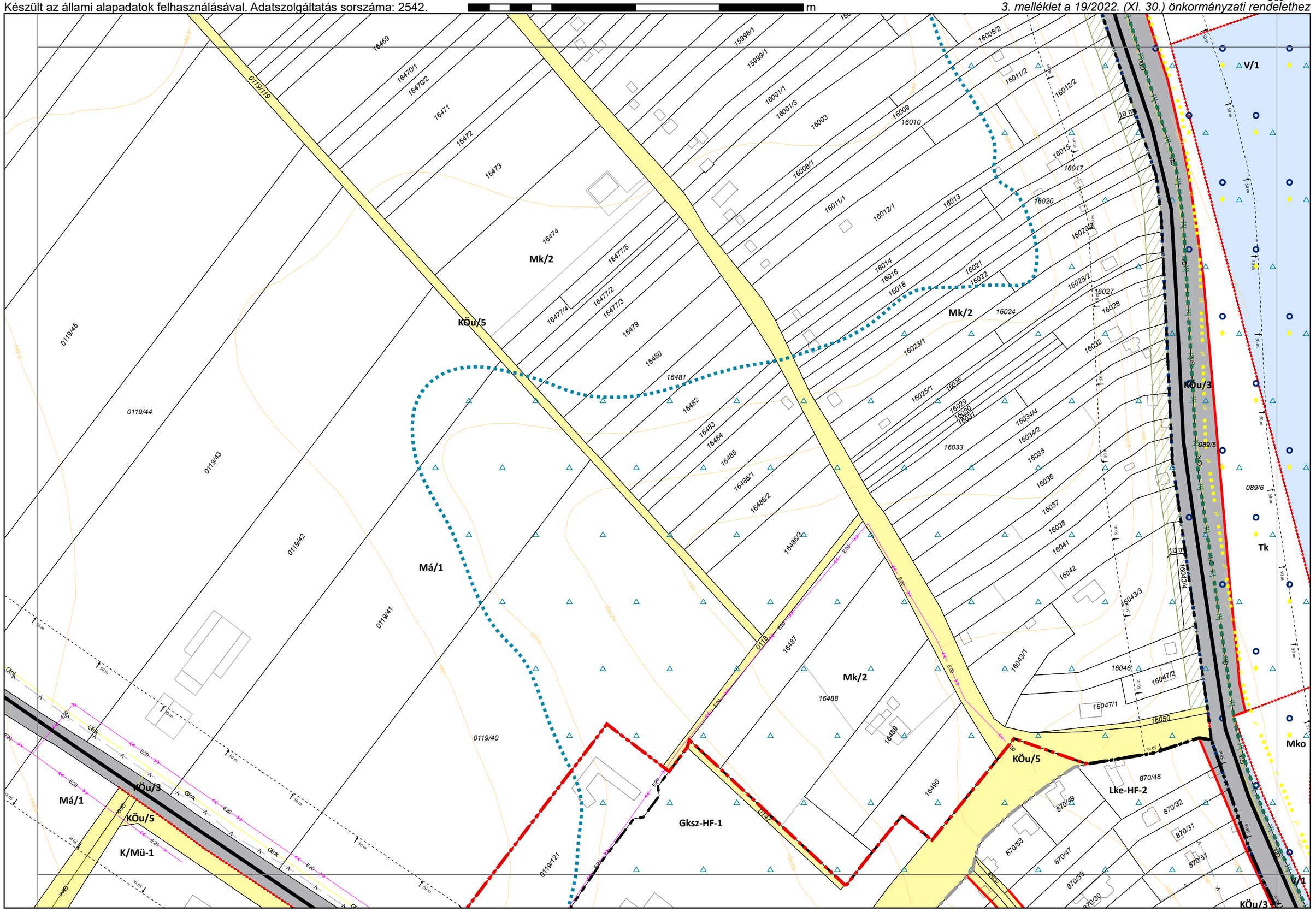

TATA VÁROS BELTERÜLETI SZABÁLYOZÁSI TERVE - M=1:2000

Városépítési Kft.

Készült az állami alapadatok felhasználásával. Adatszolgáltatás sorszáma: 2542.

0 25 50 100 150 200 m

Gb4
Gd1 Gd2 Hc1
Gd4

3. melléklet a 19/2022. (XI. 30.) önkormányzati rendelethez

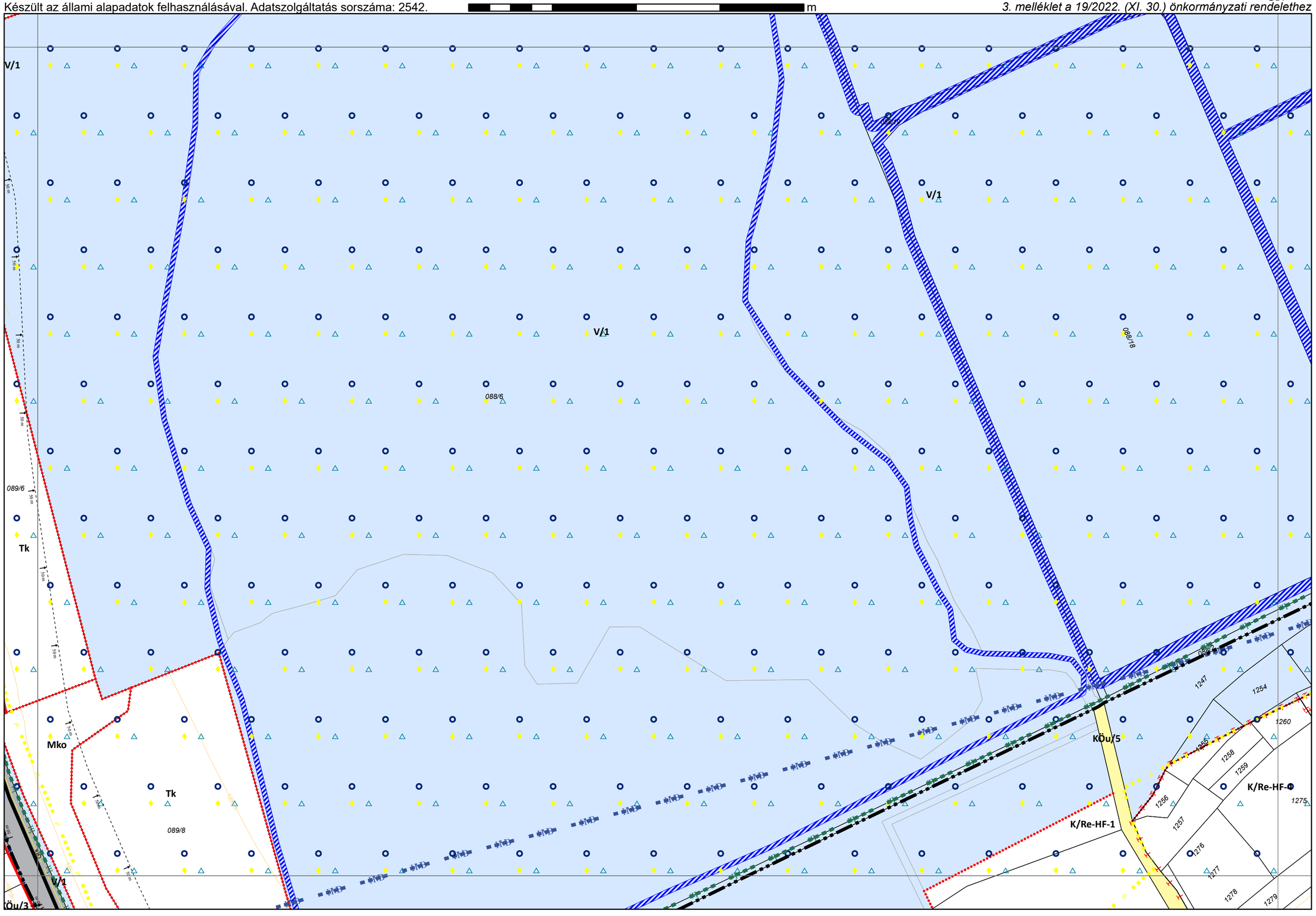

TATA VÁROS BELTERÜLETI SZABÁLYOZÁSI TERVE - M=1:2000

Városépítési Kft.

Készült az állami alapadatok felhasználásával. Adatszolgáltatás sorszáma: 2542.

0 25 50 100 150 200 m

3. melléklet a 19/2022. (XI. 30.) önkormányzati rendelethez

Gd1 Gd3 Gd4 Lb1

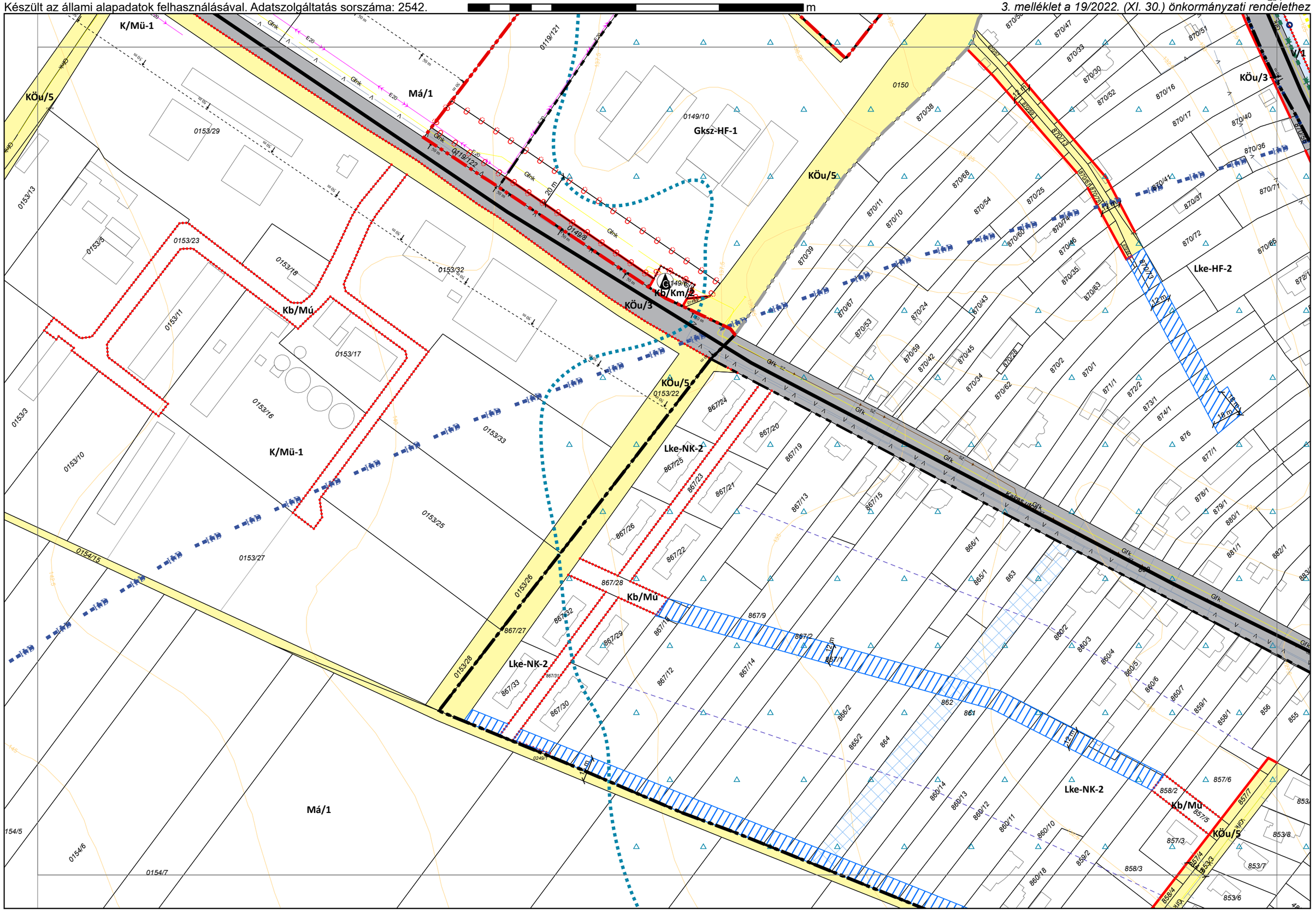

TATA VÁROS BELTERÜLETI SZABÁLYOZÁSI TERVE - M=1:2000

Városépítési Kft.

Készült az állami alapadatok felhasználásával. Adatszolgáltatás sorszáma: 2542.

0 25 50 100 150 200 m

Gd2
Gd3 Gd4 Hc3
Lb2

3. melléklet a 19/2022. (XI. 30.) önkormányzati rendelethez

TATA VÁROS BELTERÜLETI SZABÁLYOZÁSI TERVE - M=1:2000

Városépítési Kft.

Készült az állami alapadatok felhasználásával. Adatszolgáltatás sorszáma: 2542.

0 25 50 100 150 200 m

Cc3
Gb2 Ha1 Ha2
Ha3

3. melléklet a 19/2022. (XI. 30.) önkormányzati rendelethez

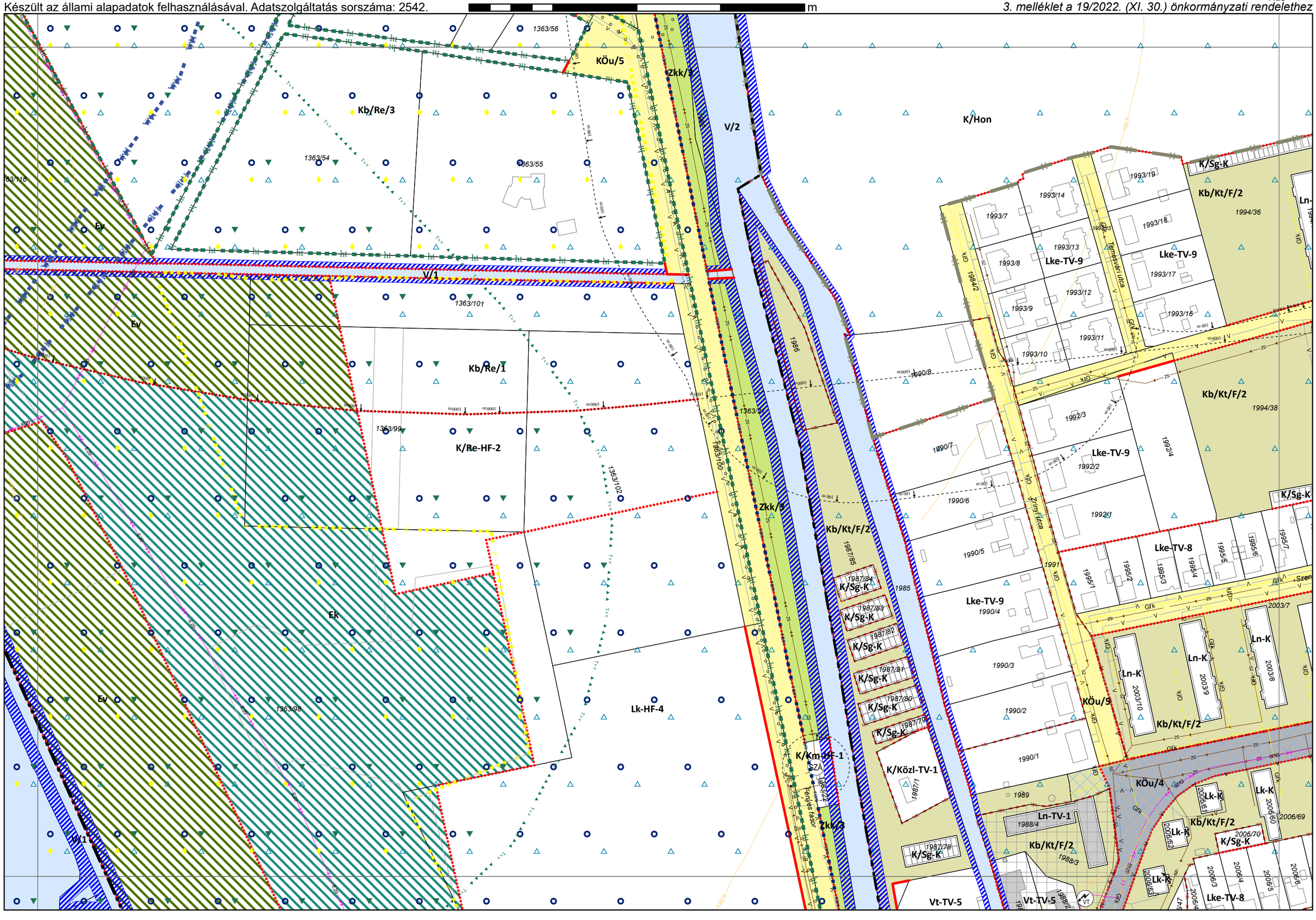

Városépítési Kft.

TATA VÁROS BELTERÜLETI SZABÁLYOZÁSI TERVE - M=1:2000

0 25 50 100 150 200 m

Cc4
Ha1 **Ha2** Hb1
Ha4

Készült az állami alapadatok felhasználásával.

3. melléklet a 19/2022. (XI. 30.) önkormányzati rendelethez

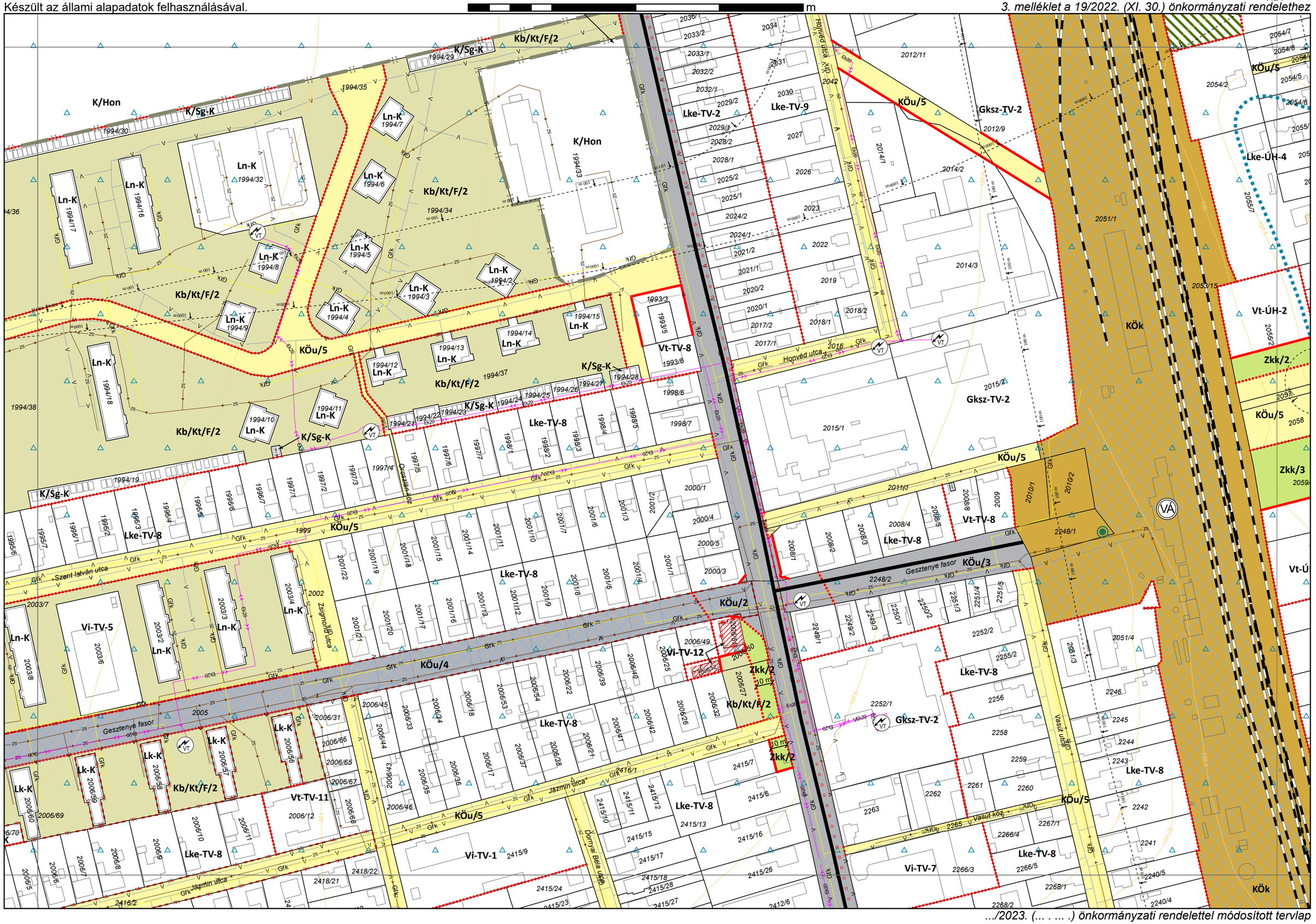

.../2023. (... . ... .) önkormányzati rendelettel módosított tervlap

TATA VÁROS BELTERÜLETI SZABÁLYOZÁSI TERVE - M=1:2000

Városépítési Kft.

Készült az állami alapadatok felhasználásával. Adatszolgáltatás sorszáma: 2542.

0 25 50 100 150 200 m

3. melléklet a 19/2022. (XI. 30.) önkormányzati rendelethez

Ha1
Gb4 Ha3 Ha4
Hc1

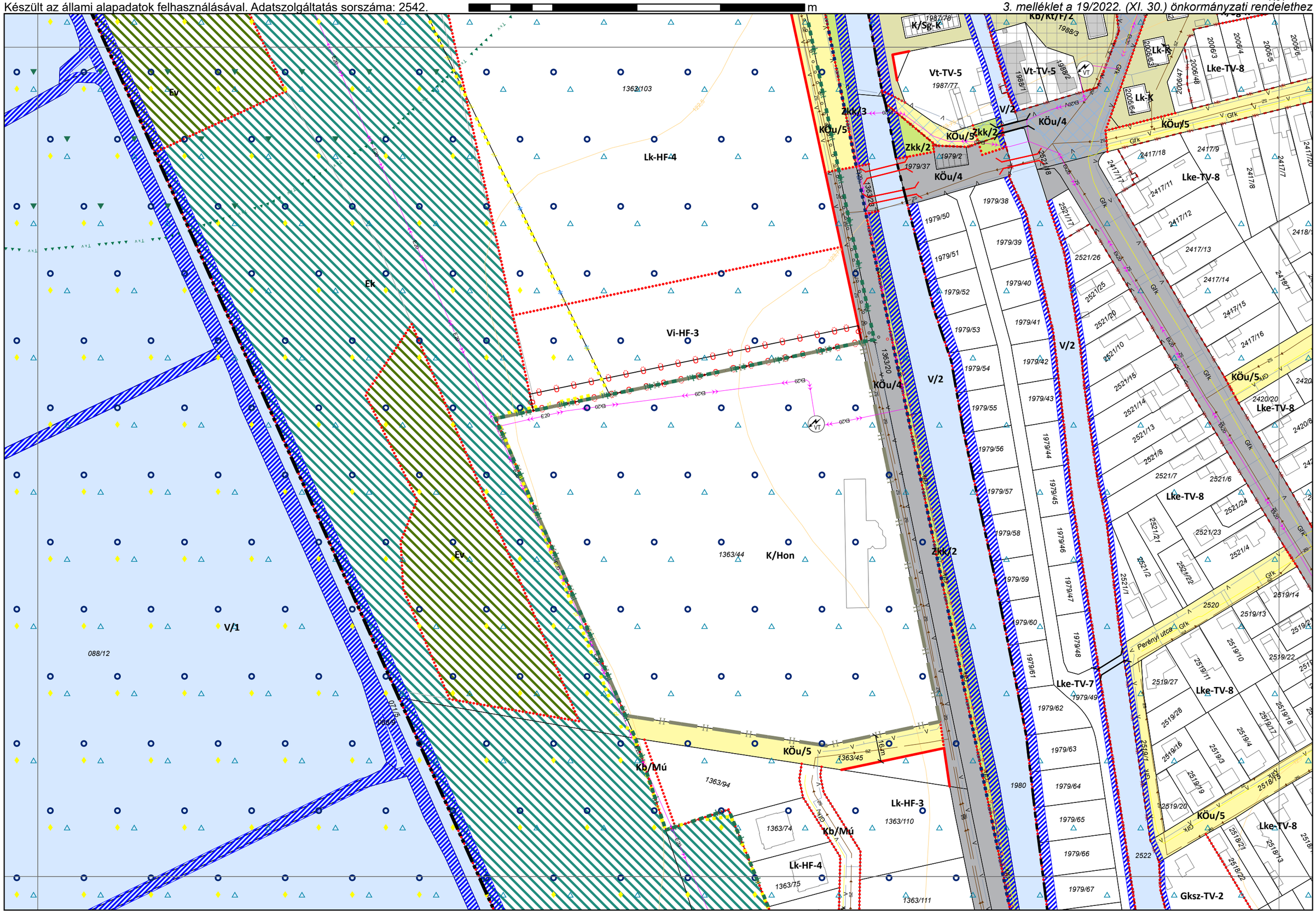

Városépítési Kft.

TATA VÁROS BELTERÜLETI SZABÁLYOZÁSI TERVE - M=1:2000

0 25 50 100 150 200 m

Ha2
Ha3 Ha4 Hb3
Hc2

Készült az állami alapadatok felhasználásával. Adatszolgáltatás sorszáma: 2542.

3. melléklet a 19/2022. (XI. 30.) önkormányzati rendelethez

TATA VÁROS BELTERÜLETI SZABÁLYOZÁSI TERVE - M=1:2000

Városépítési Kft.

Készült az állami alapadatok felhasználásával. Adatszolgáltatás sorszáma: 2542.

0 25 50 100 150 200 m

3. melléklet a 19/2022. (XI. 30.) önkormányzati rendelethez

Cd3
Ha2 Hb1 Hb2
Hb3

Városépítési Kft.

TATA VÁROS BELTERÜLETI SZABÁLYOZÁSI TERVE - M=1:2000

Cd4
Hb1 **Hb2** Ia1
Hb4

Készült az állami alapadatok felhasználásával. Adatszolgáltatás sorszáma: 2542.

0 25 50 100 150 200 m

3. melléklet a 19/2022. (XI. 30.) önkormányzati rendelethez

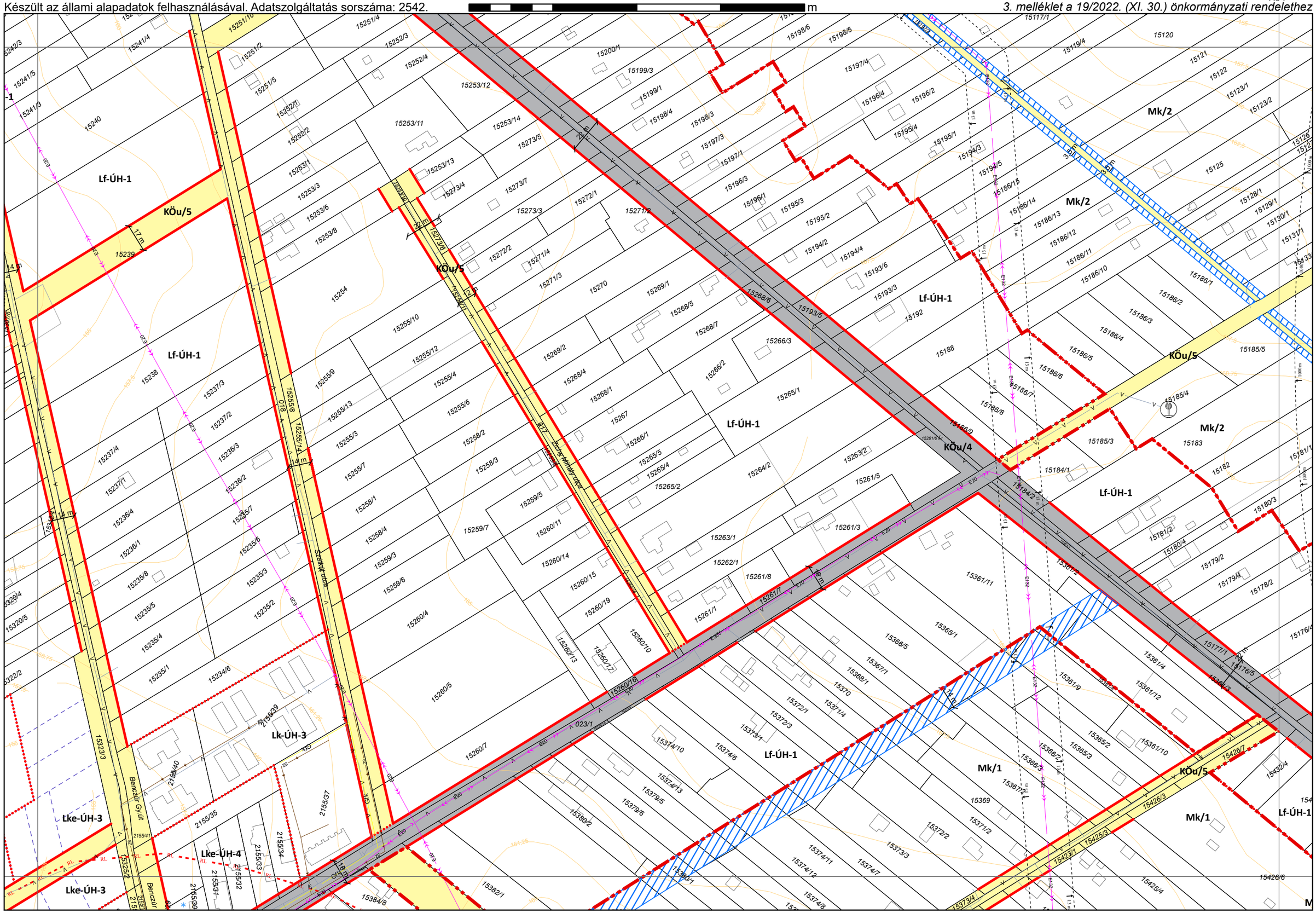

Városépítési Kft.

TATA VÁROS BELTERÜLETI SZABÁLYOZÁSI TERVE - M=1:2000

0 25 50 100 150 200 m

Hb1
Ha4 Hb3 Hb4
Hd1

Készült az állami alapadatok felhasználásával. Adatszolgáltatás sorszáma: 2542.

3. melléklet a 19/2022. (XI. 30.) önkormányzati rendelethez

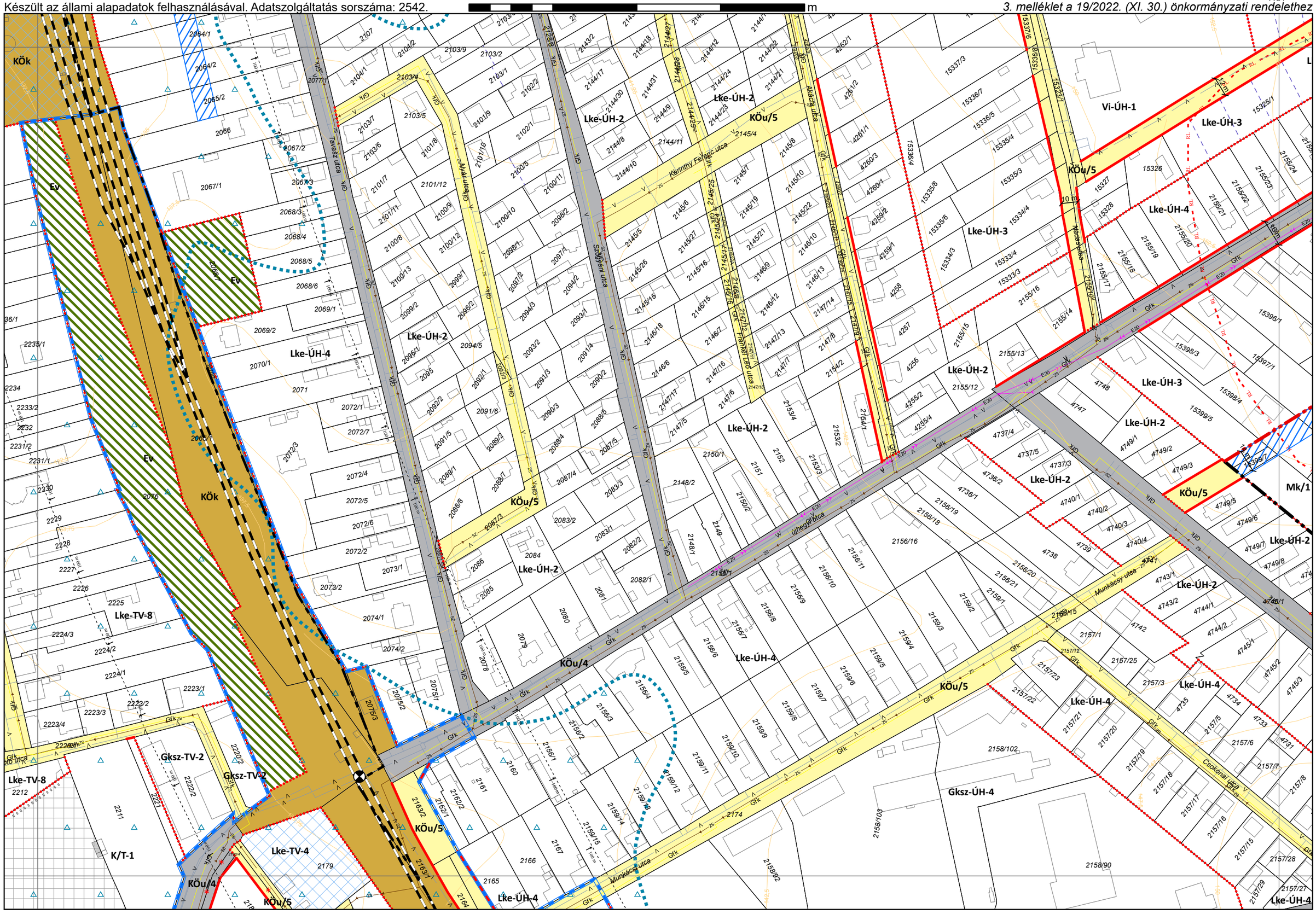

Városépítési Kft.

TATA VÁROS BELTERÜLETI SZABÁLYOZÁSI TERVE - M=1:2000

0 25 50 100 150 200 m

Hb2
Hb3 Hb4 Ia3
Hd2

Készült az állami alapadatok felhasználásával. Adatszolgáltatás sorszáma: 2542.

3. melléklet a 19/2022. (XI. 30.) önkormányzati rendelethez

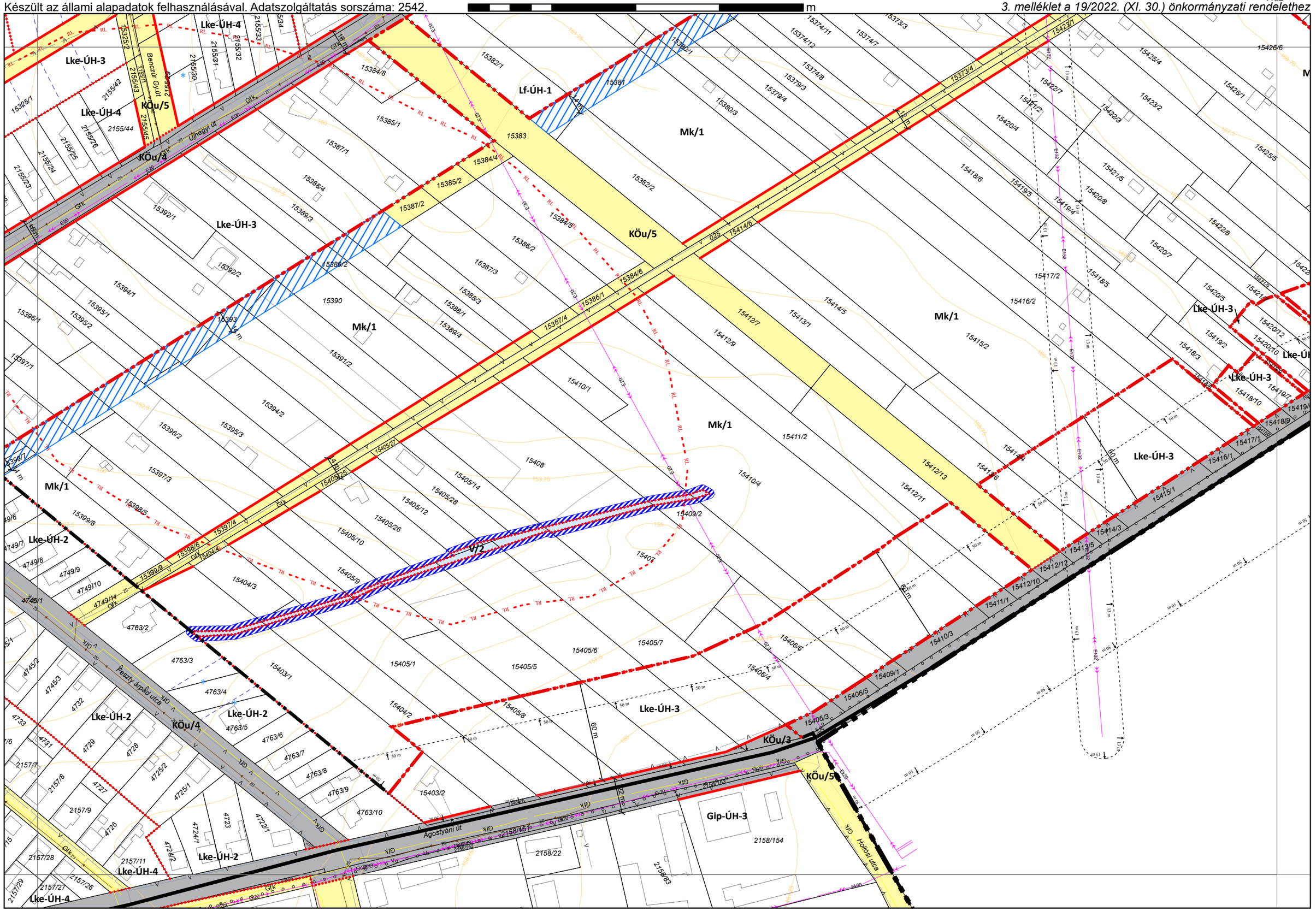

TATA VÁROS BELTERÜLETI SZABÁLYOZÁSI TERVE - M=1:2000

Városépítési Kft.

Készült az állami alapadatok felhasználásával. Adatszolgáltatás sorszáma: 2542.

0 25 50 100 150 200 m

Ha3
Gd2 Hc1 Hc2
Hc3

3. melléklet a 19/2022. (XI. 30.) önkormányzati rendelethez

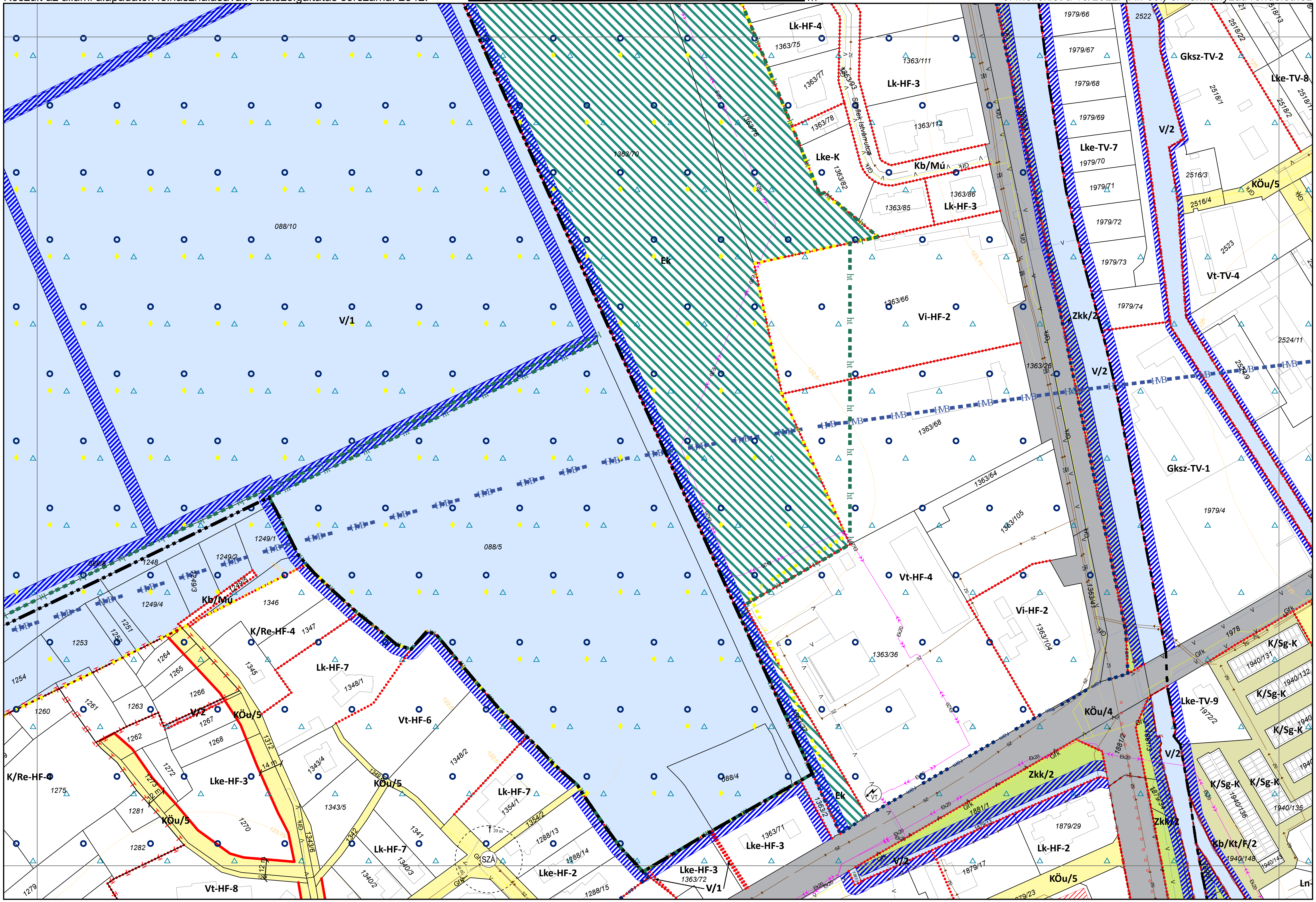

Városépítési Kft.

TATA VÁROS BELTERÜLETI SZABÁLYOZÁSI TERVE - M=1:2000

0 25 50 100 150 200 m

Ha4
Hc1 **Hc2** Hd1
Hc4

Készült az állami alapadatok felhasználásával. Adatszolgáltatás sorszáma: 2542.

3. melléklet a 19/2022. (XI. 30.) önkormányzati rendelethez

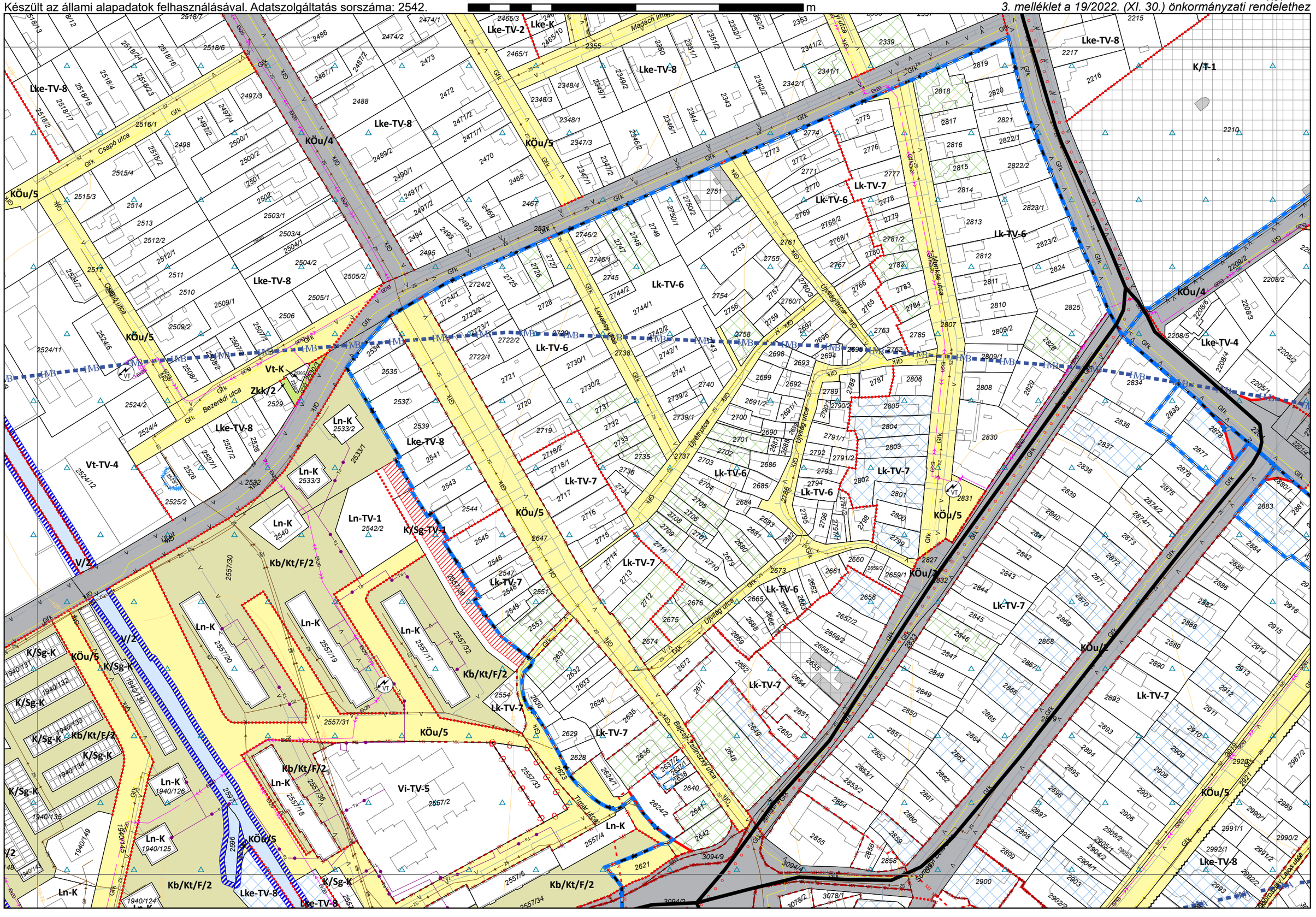

TATA VÁROS BELTERÜLETI SZABÁLYOZÁSI TERVE - M=1:2000

Városépítési Kft.

Készült az állami alapadatok felhasználásával. Adatszolgáltatás sorszáma: 2542.

0 25 50 100 150 200 m

Hc1
Gd4 Hc3 Hc4
Ma1

3. melléklet a 19/2022. (XI. 30.) önkormányzati rendelethez

Városépítési Kft.

TATA VÁROS BELTERÜLETI SZABÁLYOZÁSI TERVE - M=1:2000

0 25 50 100 150 200 m

Hc2
Hc3 Hc4 Hd3
Ma2

Készült az állami alapadatok felhasználásával. Adatszolgáltatás sorszáma: 2542.

3. melléklet a 19/2022. (XI. 30.) önkormányzati rendelethez

TATA VÁROS BELTERÜLETI SZABÁLYOZÁSI TERVE - M=1:2000

Városépítési Kft.

Készült az állami alapadatok felhasználásával. Adatszolgáltatás sorszáma: 2542.

0 25 50 100 150 200 m

Hb3
Hc2 Hd1 Hd2
Hd3

3. melléklet a 19/2022. (XI. 30.) önkormányzati rendelethez

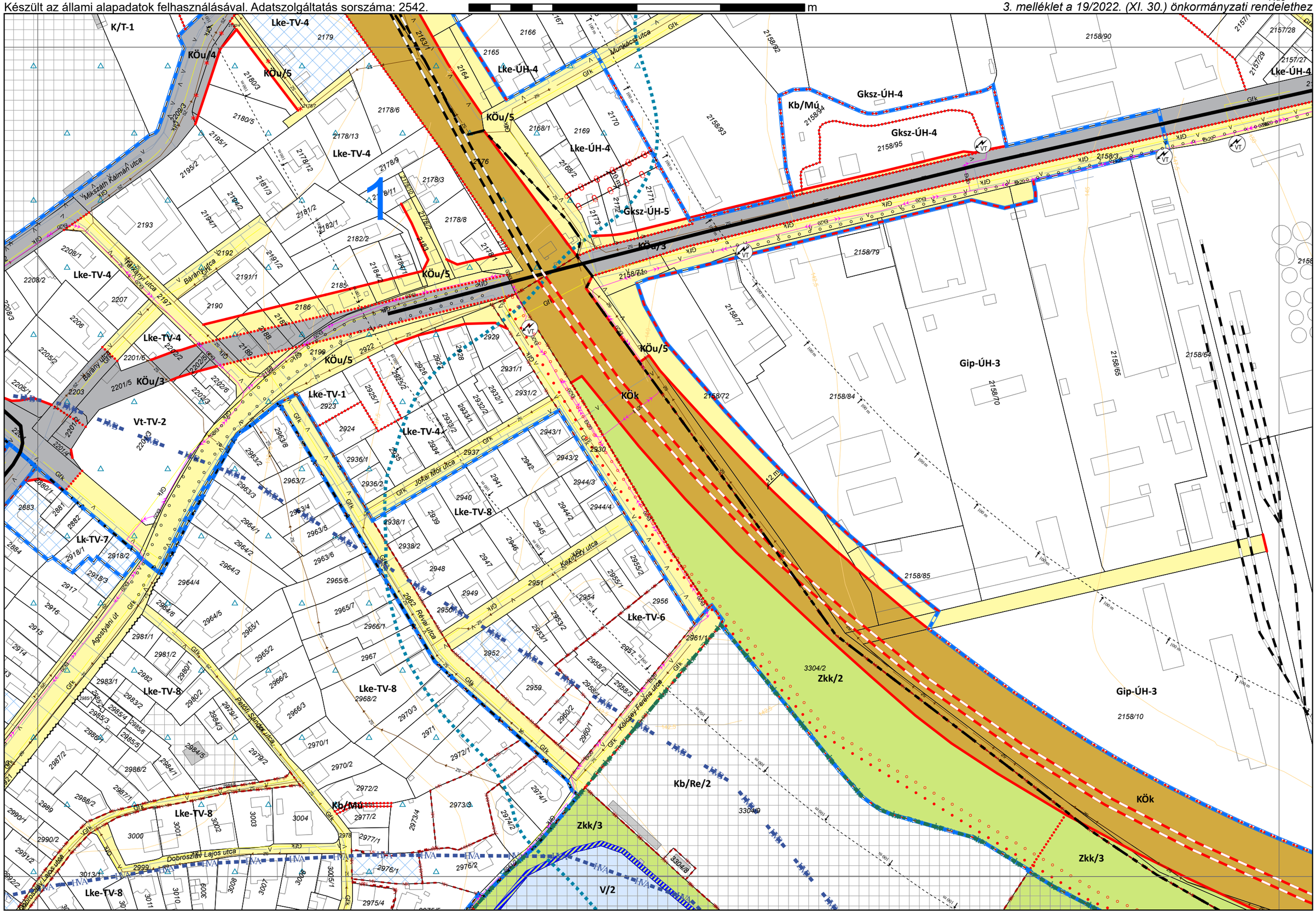

Városépítési Kft.

TATA VÁROS BELTERÜLETI SZABÁLYOZÁSI TERVE - M=1:2000

Készült az állami alapadatok felhasználásával. Adatszolgáltatás sorszáma: 2542.

0 25 50 100 150 200 m

Hb4
Hd1 Hd2
Hd4

3. melléklet a 19/2022. (XI. 30.) önkormányzati rendelethez

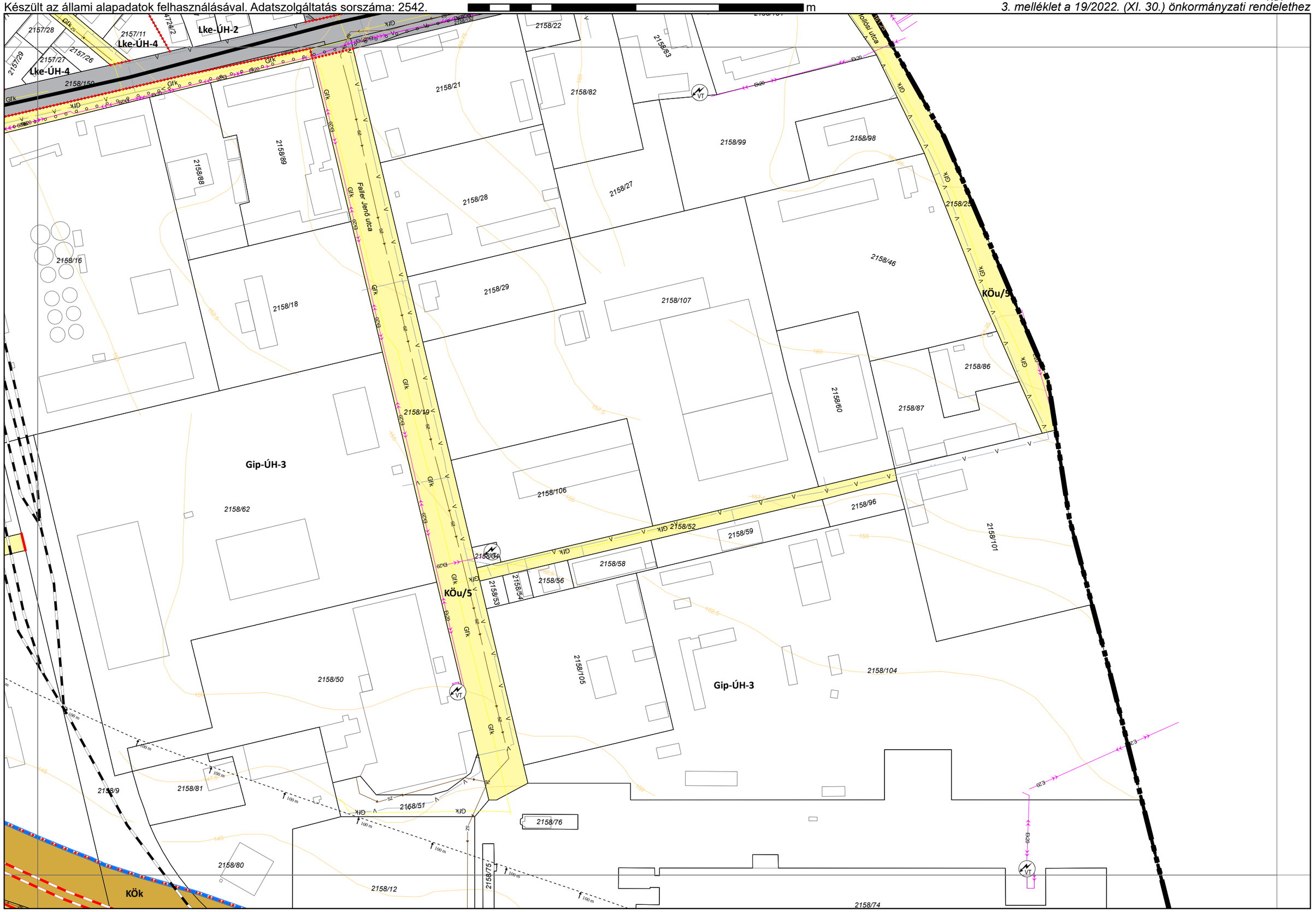

Városépítési Kft.

TATA VÁROS BELTERÜLETI SZABÁLYOZÁSI TERVE - M=1:2000

0 25 50 100 150 200 m

Hd1
Hc4 Hd3 Hd4
Mb1

Készült az állami alapadatok felhasználásával. Adatszolgáltatás sorszáma: 2542.

3. melléklet a 19/2022. (XI. 30.) önkormányzati rendelethez

TATA VÁROS BELTERÜLETI SZABÁLYOZÁSI TERVE - M=1:2000

Városépítési Kft.

Készült az állami alapadatok felhasználásával. Adatszolgáltatás sorszáma: 2542.

0 25 50 100 150 200 m

3. melléklet a 19/2022. (XI. 30.) önkormányzati rendelethez

Hd2
Hd3 **Hd4** Ic3
Mb2

KÖk
Gip-ÚH-3
Zkk/3
KÖk
Ev
Zkk/1
V/2
K/Ok-TV-1
Zkk/3
KÖu/4
Vi-TV-11
Kb/Re/6

2158/80
2158/12
2158/75
2158/74
2158/73
3304/1
2158/39
2158/40
2158/41
2158/42
3304/4
3309/2
3309/1
2158/43
3309/3
3309/4
3309/8
3309/5
3309/6
3309/7
3310/10
3310/9
3383

TATA VÁROS BELTERÜLETI SZABÁLYOZÁSI TERVE - M=1:2000

Városépítési Kft.

Készült az állami alapadatok felhasználásával. Adatszolgáltatás sorszáma: 2542.

0 25 50 100 150 200 m

3. melléklet a 19/2022. (XI. 30.) önkormányzati rendelethez

Dc3
Hb2 Ia1
Ia3

Mk/2
KÖu/5
Mk/2
Mk/2
Lf-ÚH-1
KÖu/4
Lf-ÚH-1
Mk/1
KÖu/5
Mk/2
Mk/2
KÖu/3

Városépítési Kft.

TATA VÁROS BELTERÜLETI SZABÁLYOZÁSI TERVE - M=1:2000

Ia1
Hb4 Ia3

0 25 50 100 150 200 m

Készült az állami alapadatok felhasználásával. Adatszolgáltatás sorszáma: 2542.

3. melléklet a 19/2022. (XI. 30.) önkormányzati rendelethez

TATA VÁROS BELTERÜLETI SZABÁLYOZÁSI TERVE - M=1:2000

Városépítési Kft.

Készült az állami alapadatok felhasználásával. Adatszolgáltatás sorszáma: 2542.

0 25 50 100 150 200 m

3. melléklet a 19/2022. (XI. 30.) önkormányzati rendelethez

Dd4
Ib2 Ja1

Mk/4 Lke-AG-2 Vi-AG-1 Vt-AG-1 Zkk/2 Lke-AG-1 KÖu/5 Mko Tk Ev Kb/Lo Kb/Mk V/1 Lk-AG-1 KÖu/3 V/2 Eg Kb/Mú Má/1 Zkk/3

TATA VÁROS BELTERÜLETI SZABÁLYOZÁSI TERVE - M=1:2000

Városépítési Kft.

Készült az állami alapadatok felhasználásával. Adatszolgáltatás sorszáma: 2542.

0 25 50 100 150 200 m

Hd4 Ic3 Na1

3. melléklet a 19/2022. (XI. 30.) önkormányzati rendelethez

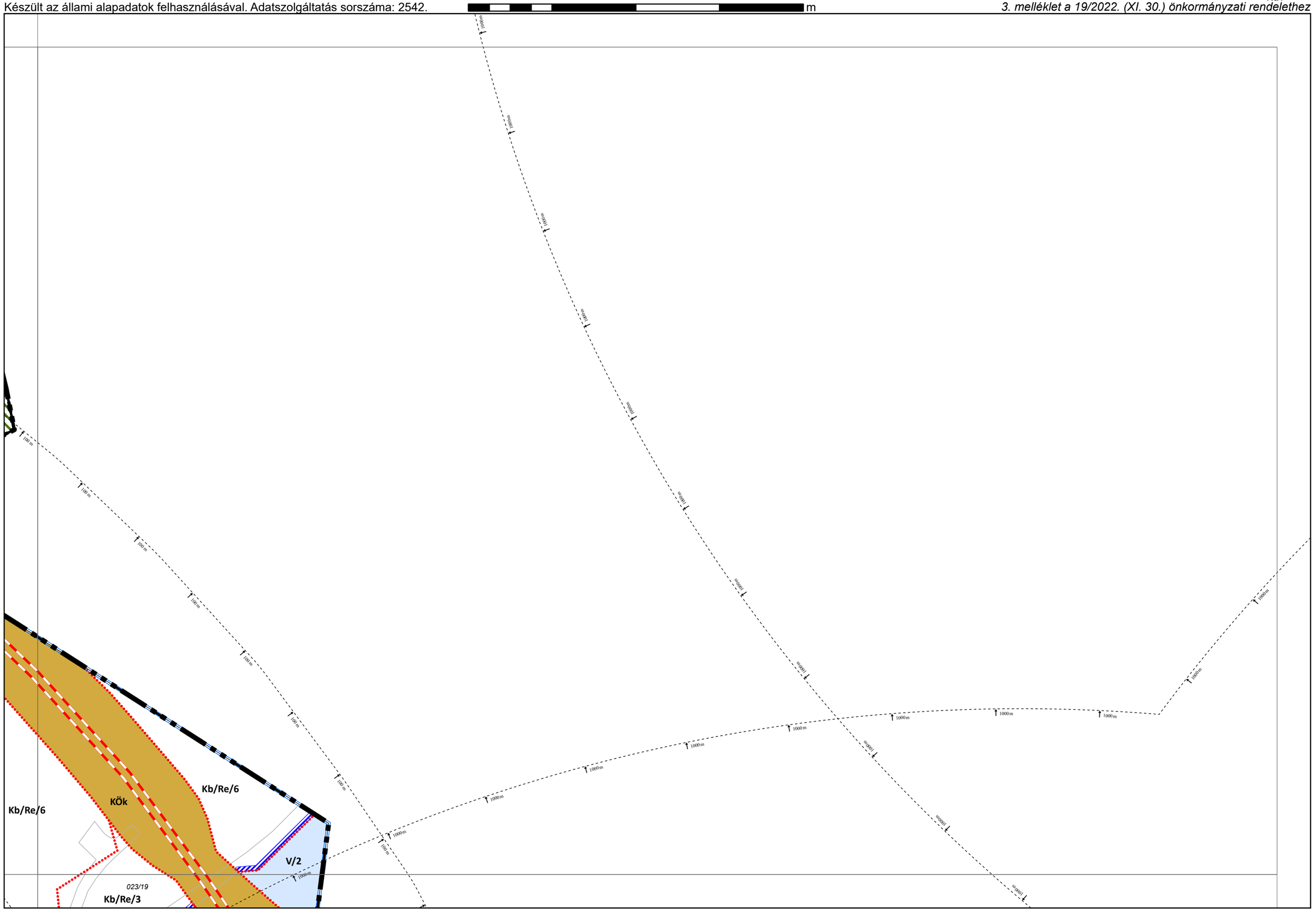

TATA VÁROS BELTERÜLETI SZABÁLYOZÁSI TERVE - M=1:2000

Városépítési Kft.

Készült az állami alapadatok felhasználásával. Adatszolgáltatás sorszáma: 2542.

0 25 50 100 150 200 m

3. melléklet a 19/2022. (XI. 30.) önkormányzati rendelethez

Ec3
Ib2 Ja1

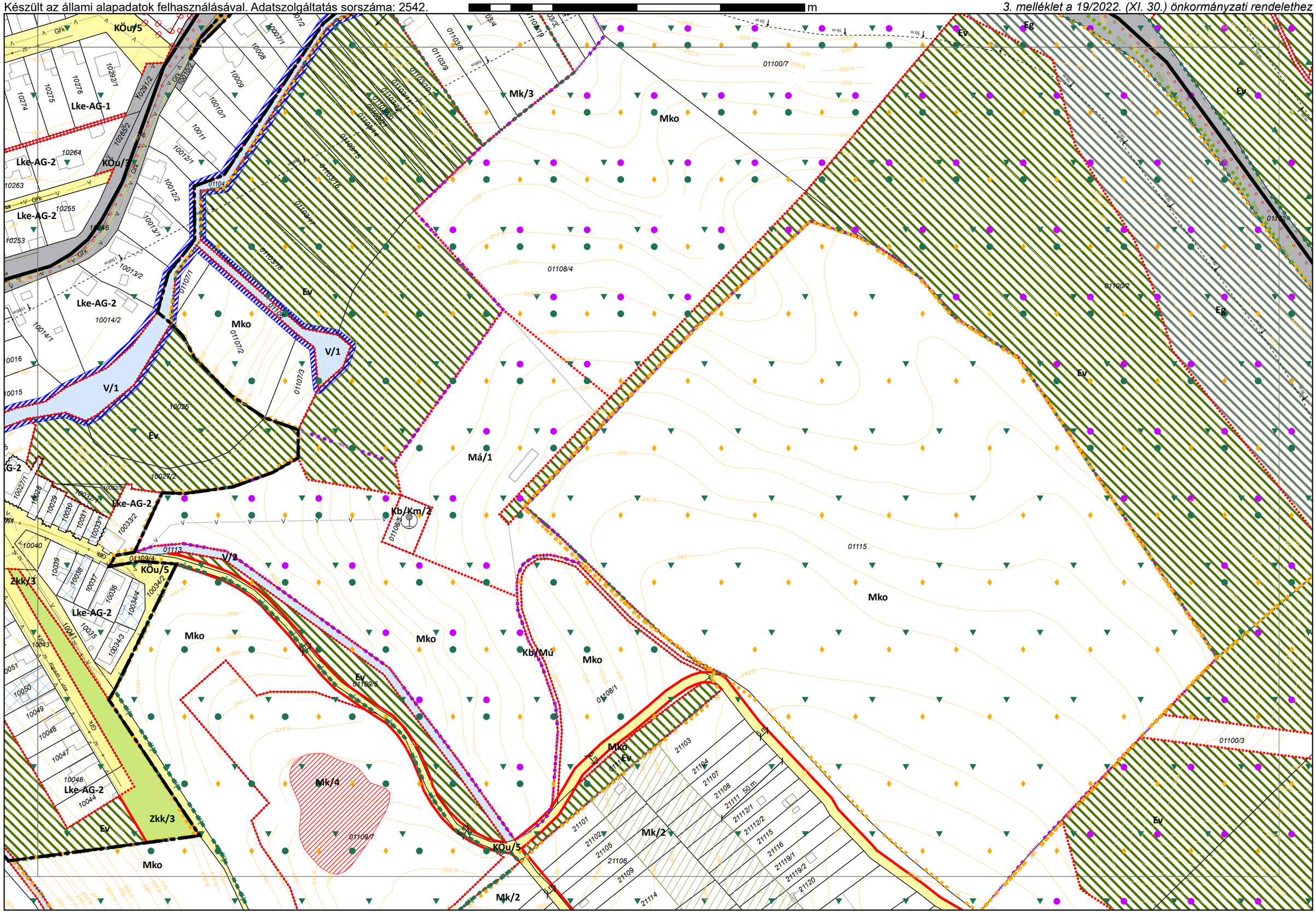

Városépítési Kft.

TATA VÁROS BELTERÜLETI SZABÁLYOZÁSI TERVE - M=1:2000

0 25 50 100 150 200 m

Gd3 Lb1 Lb2 Lb3

Készült az állami alapadatok felhasználásával. Adatszolgáltatás sorszáma: 2542.

3. melléklet a 19/2022. (XI. 30.) önkormányzati rendelethez

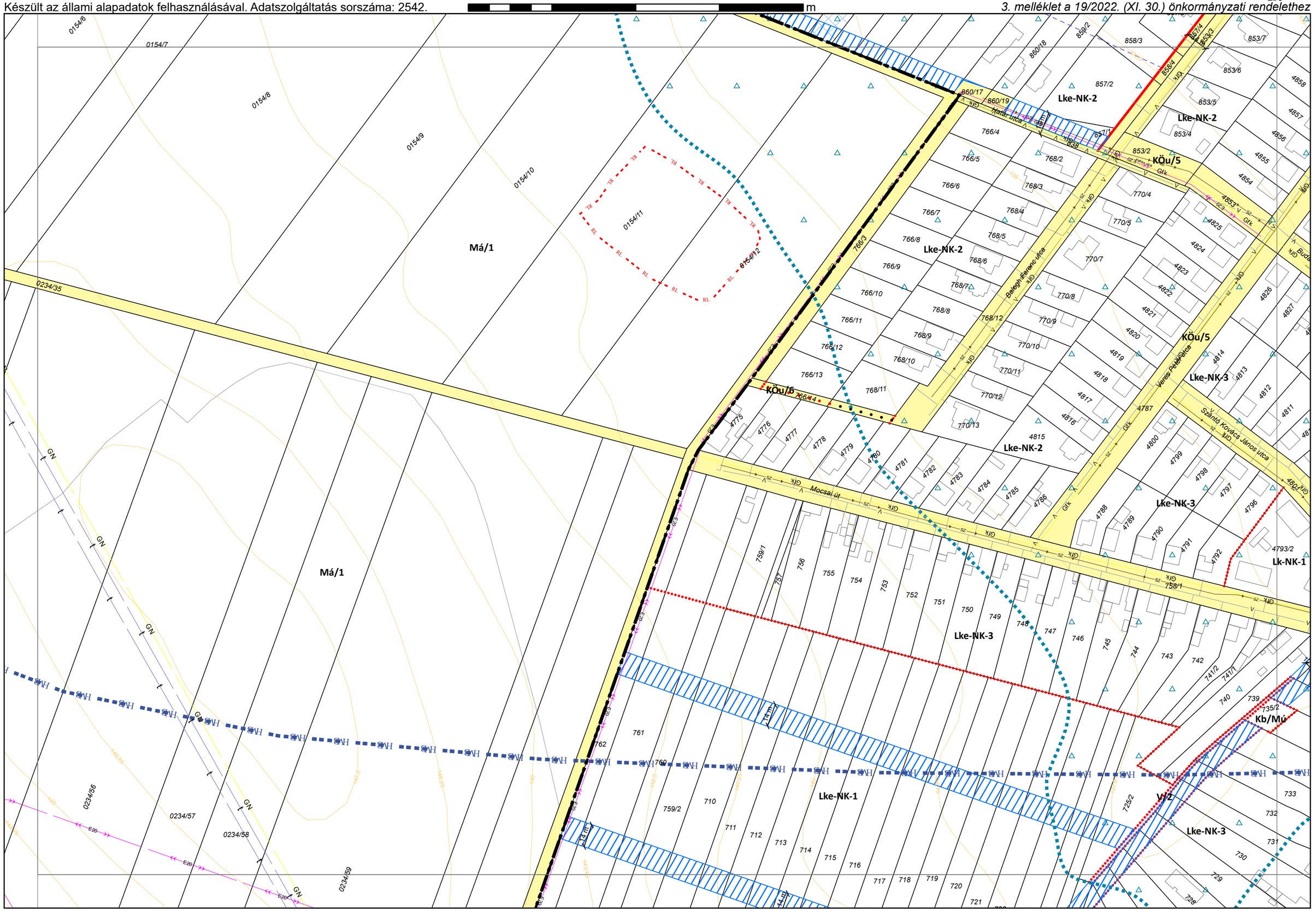

TATA VÁROS BELTERÜLETI SZABÁLYOZÁSI TERVE - M=1:2000

Városépítési Kft.

Készült az állami alapadatok felhasználásával. Adatszolgáltatás sorszáma: 2542.

0 25 50 100 150 200 m

Gd4
Lb1 **Lb2** Ma1
Lb4

3. melléklet a 19/2022. (XI. 30.) önkormányzati rendelethez

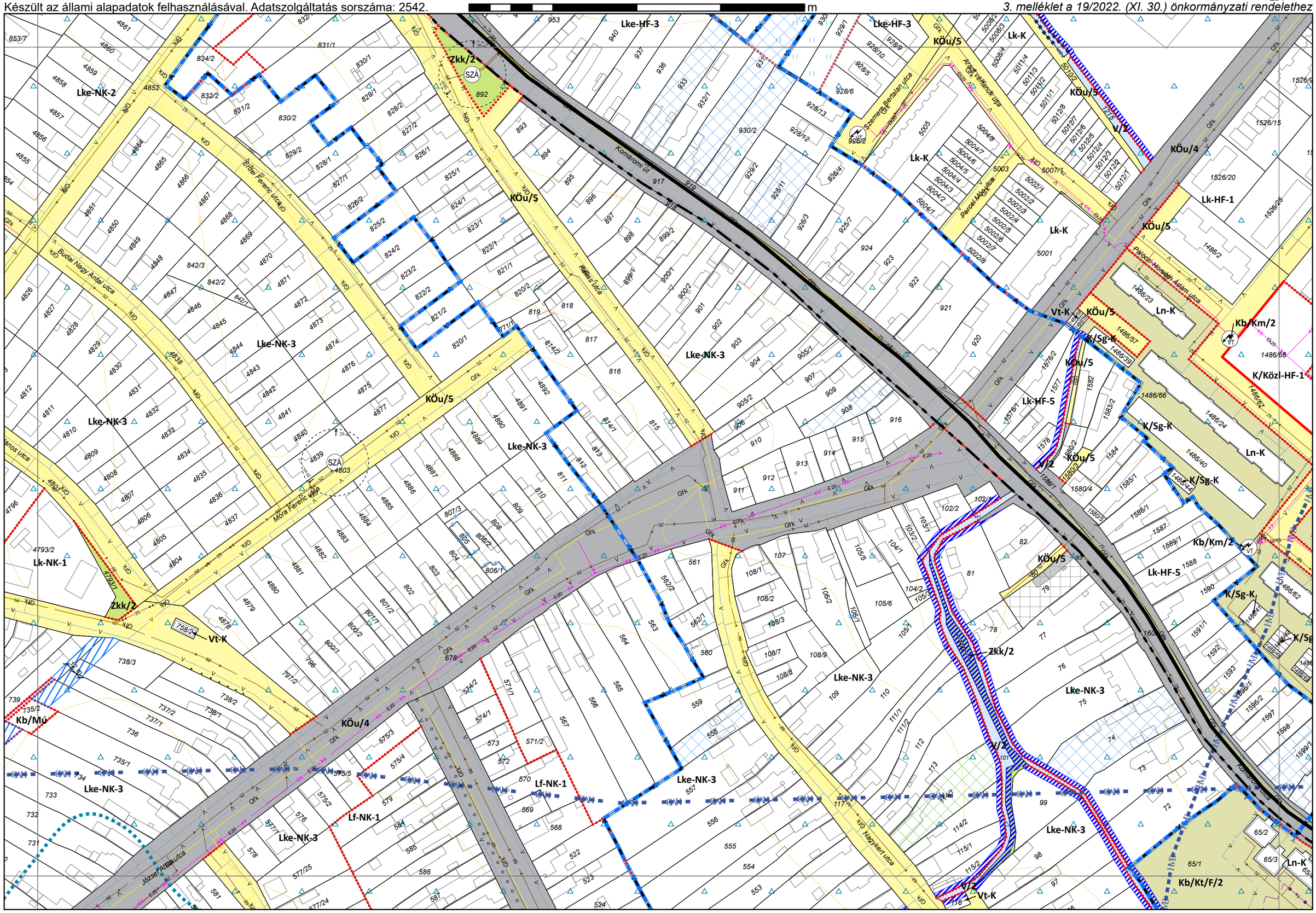

TATA VÁROS BELTERÜLETI SZABÁLYOZÁSI TERVE - M=1:2000

Városépítési Kft.

Készült az állami alapadatok felhasználásával. Adatszolgáltatás sorszáma: 2542.

0 25 50 100 150 200 m

Lb1 / Lb3 / Lb4 / Ld1

3. melléklet a 19/2022. (XI. 30.) önkormányzati rendelethez

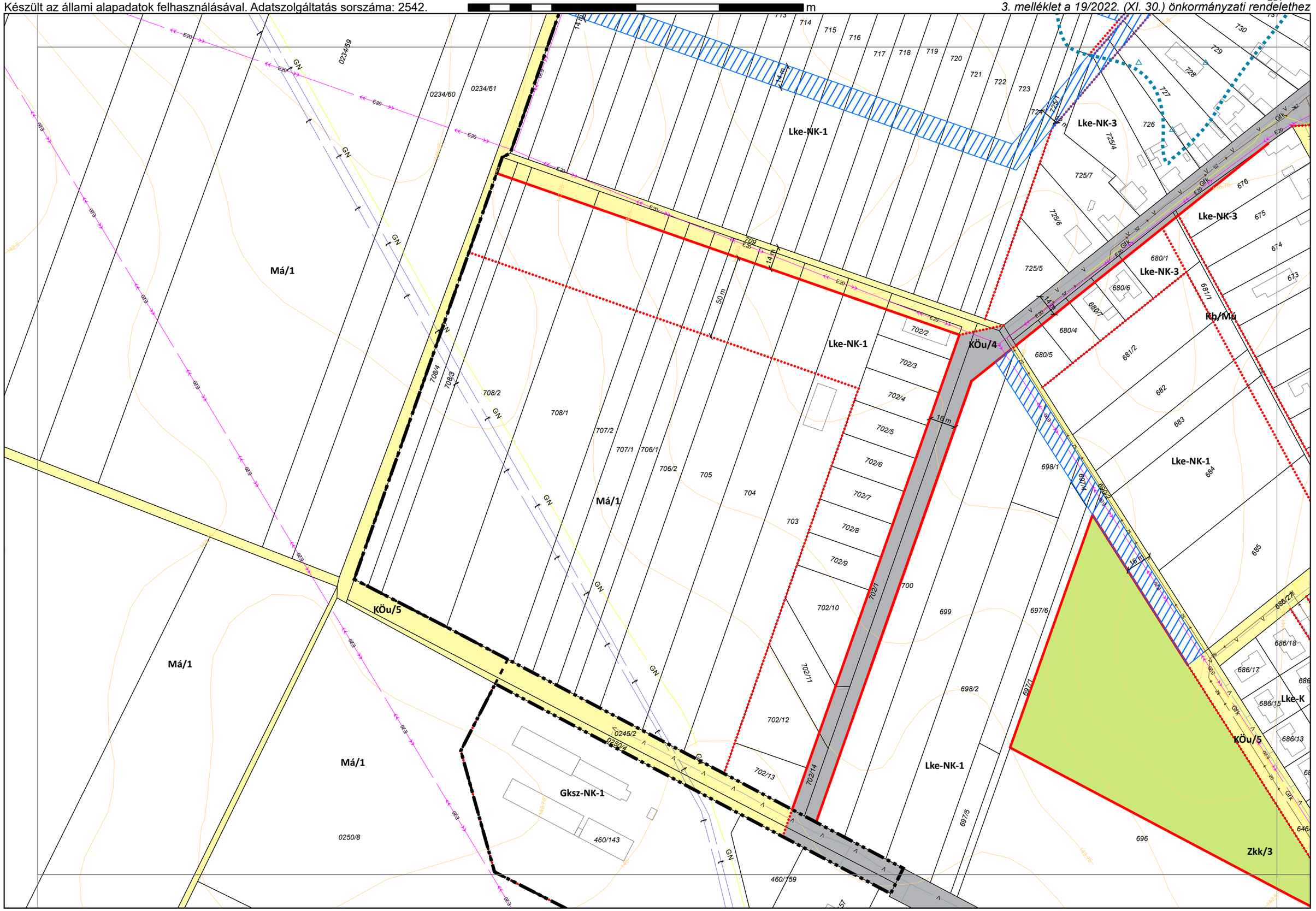

TATA VÁROS BELTERÜLETI SZABÁLYOZÁSI TERVE - M=1:2000

Városépítési Kft.

Készült az állami alapadatok felhasználásával. Adatszolgáltatás sorszáma: 2542.

0 25 50 100 150 200 m

3. melléklet a 19/2022. (XI. 30.) önkormányzati rendelethez

Lb2
Lb3 Lb4 Ma3
Ld2

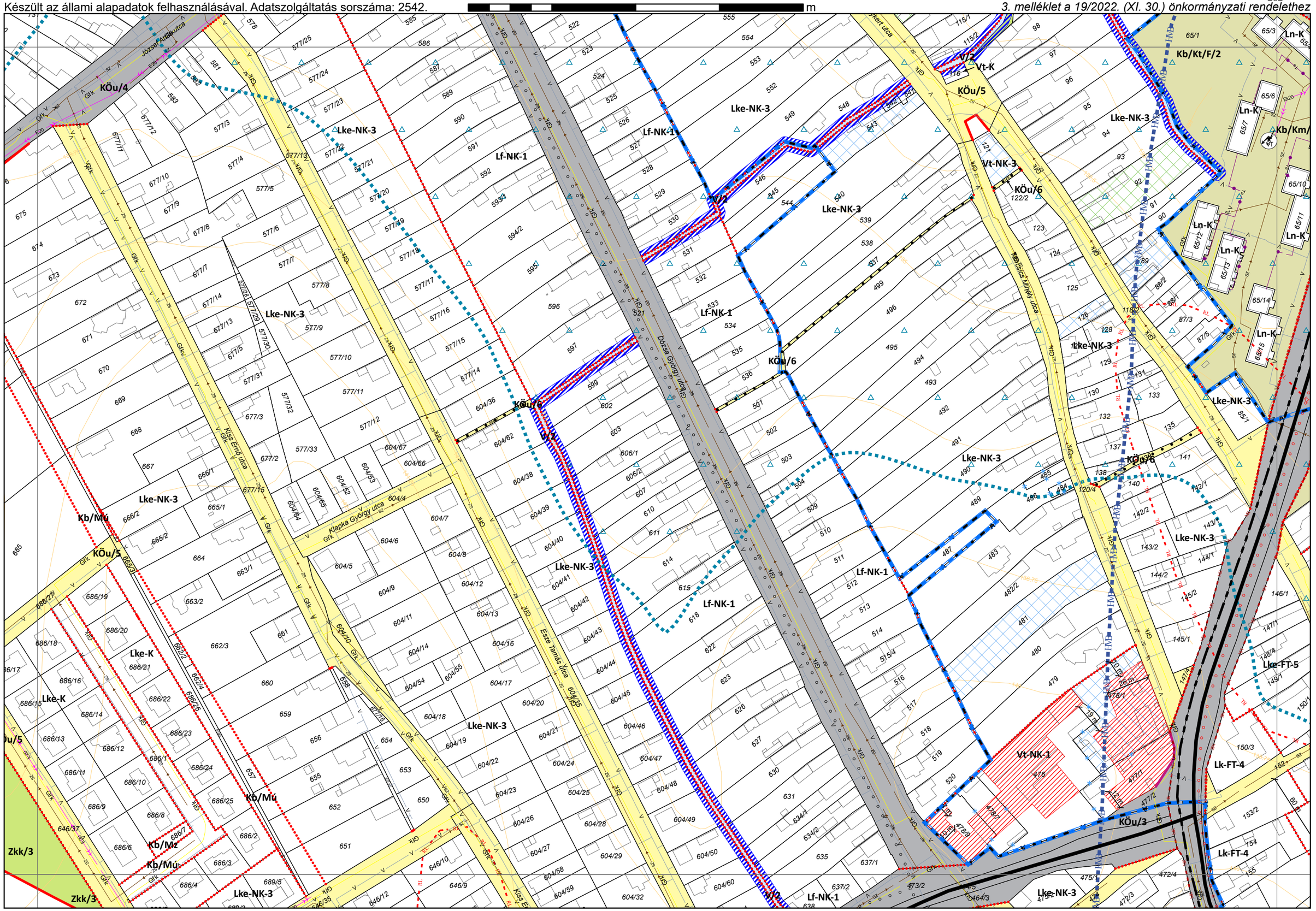

TATA VÁROS BELTERÜLETI SZABÁLYOZÁSI TERVE - M=1:2000

Városépítési Kft.

Készült az állami alapadatok felhasználásával. Adatszolgáltatás sorszáma: 2542.

0 25 50 100 150 200 m

Lc4 Ld3
Pa2

3. melléklet a 19/2022. (XI. 30.) önkormányzati rendelethez

Mko
V/2
KÖu/5
Má/1
Mko
Mko
Mko
KÖu/5
Má/1
0212/32
0212/29
0212/30
0212/28
0212/34
0212/27
0212/26
0212/25
0212/24
0212/35
0254/2
Gip-IP-1
460/272
460/273
Kb/Mu
Gip-IP-1
460/271
Ev
Ev
Gip-IP-3
0260/9

TATA VÁROS BELTERÜLETI SZABÁLYOZÁSI TERVE - M=1:2000

Lb3 Ld1 Ld2 Ld3

Készült az állami alapadatok felhasználásával. Adatszolgáltatás sorszáma: 2542.

0 25 50 100 150 200 m

3. melléklet a 19/2022. (XI. 30.) önkormányzati rendelethez

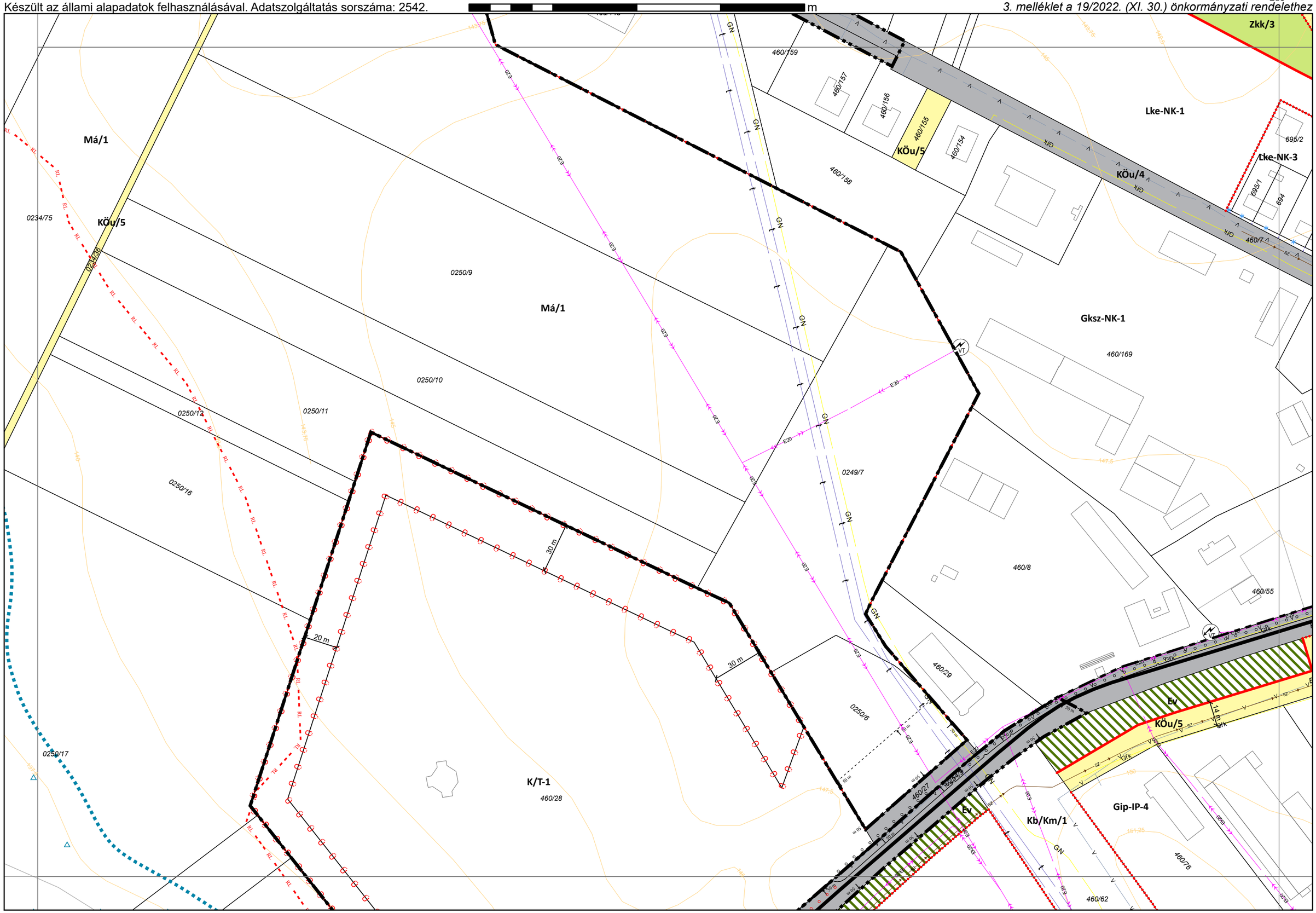

Városépítési Kft.

TATA VÁROS BELTERÜLETI SZABÁLYOZÁSI TERVE - M=1:2000

Lb4
Ld1 Ld2 Mc1
Ld4

0 25 50 100 150 200 m

Készült az állami alapadatok felhasználásával. Adatszolgáltatás sorszáma: 2542.

3. melléklet a 19/2022. (XI. 30.) önkormányzati rendelethez

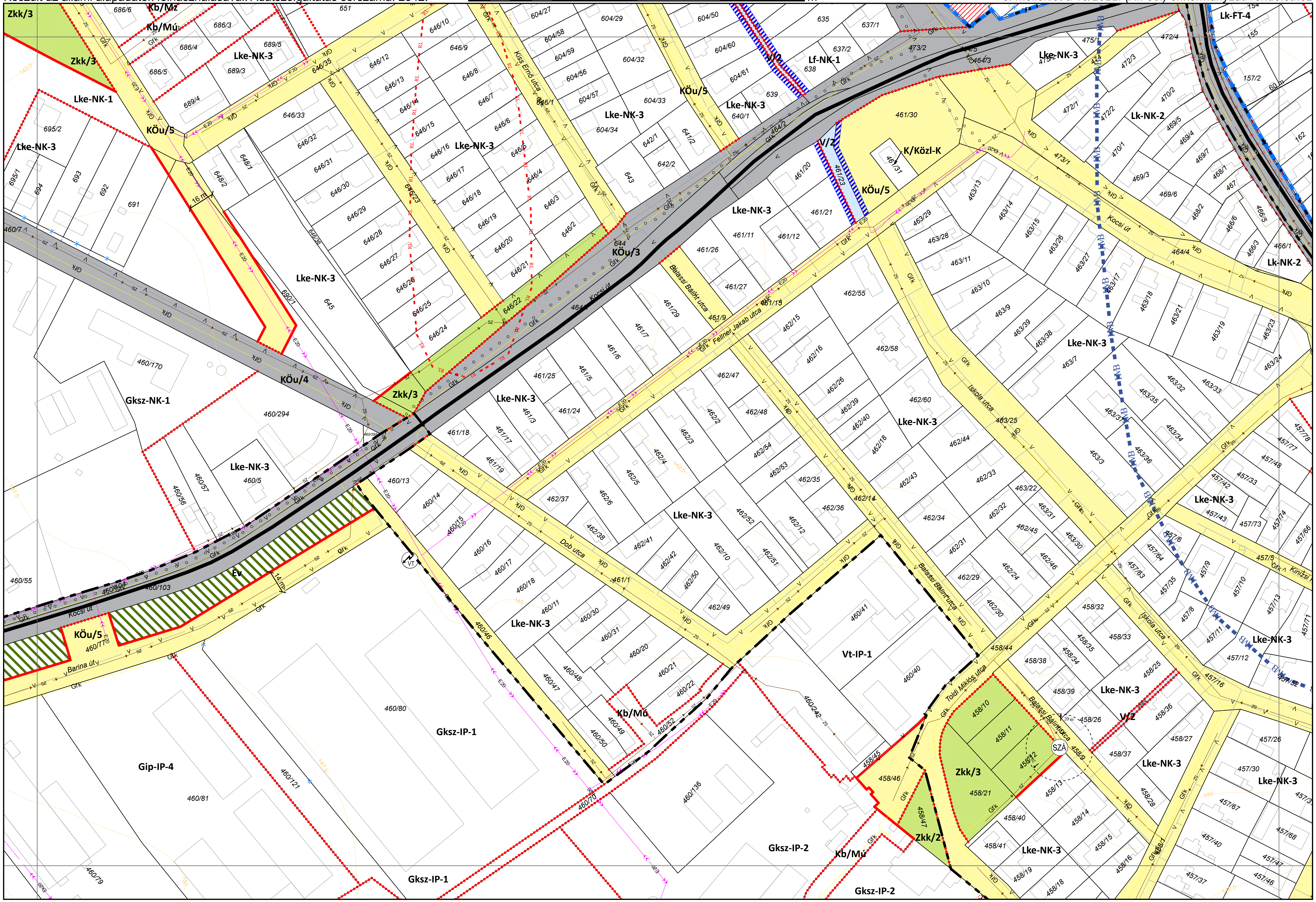

TATA VÁROS BELTERÜLETI SZABÁLYOZÁSI TERVE - M=1:2000

Városépítési Kft.

Készült az állami alapadatok felhasználásával. Adatszolgáltatás sorszáma: 2542.

0 25 50 100 150 200 m

3. melléklet a 19/2022. (XI. 30.) önkormányzati rendelethez

Ld1
Lc4 Ld3 Ld4
Pb1

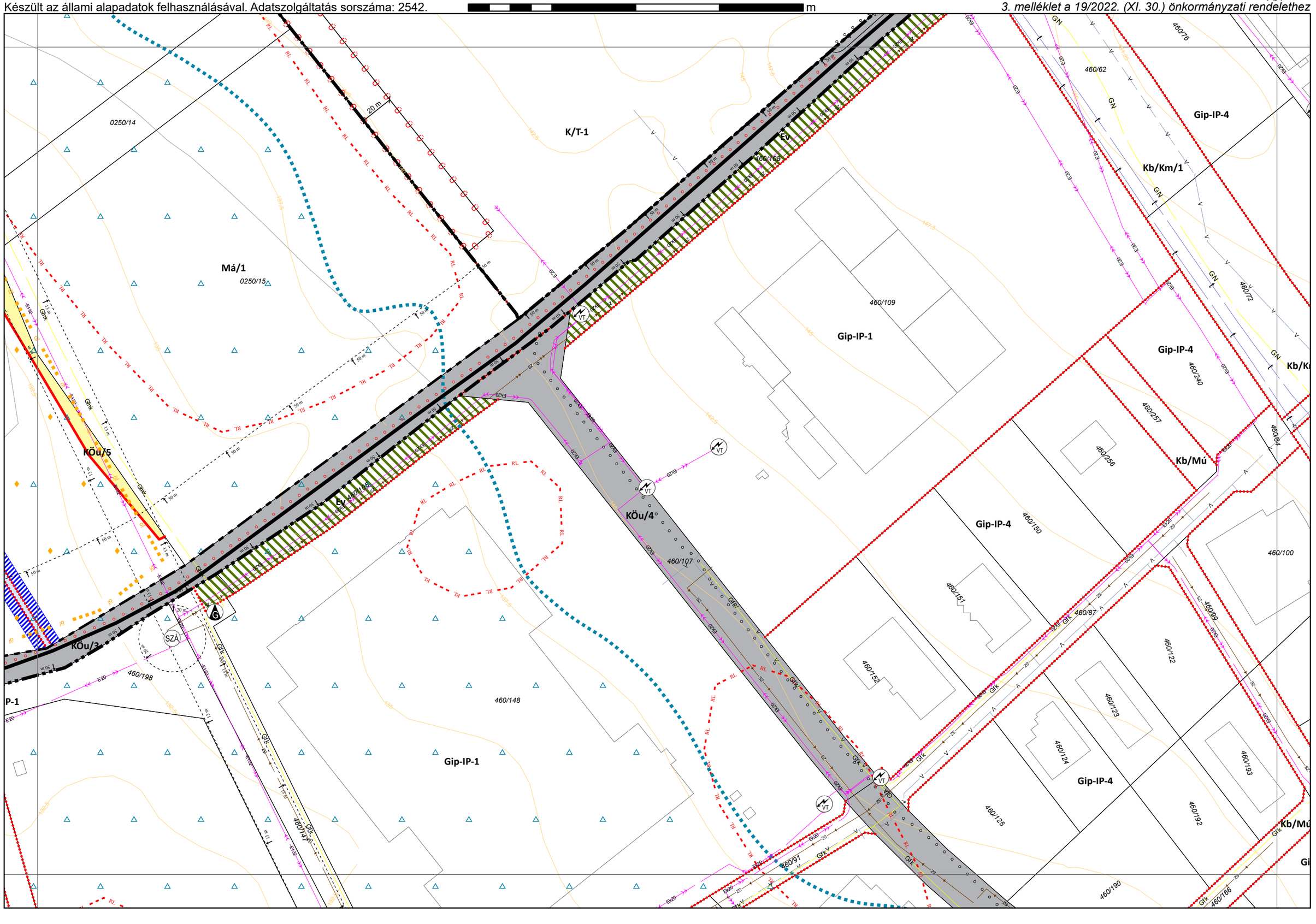

TATA VÁROS BELTERÜLETI SZABÁLYOZÁSI TERVE - M=1:2000

Városépítési Kft.

Készült az állami alapadatok felhasználásával. Adatszolgáltatás sorszáma: 2542.

0 25 50 100 150 200 m

3. melléklet a 19/2022. (XI. 30.) önkormányzati rendelethez

Ld2
Ld3 Ld4 Mc3
Pb2

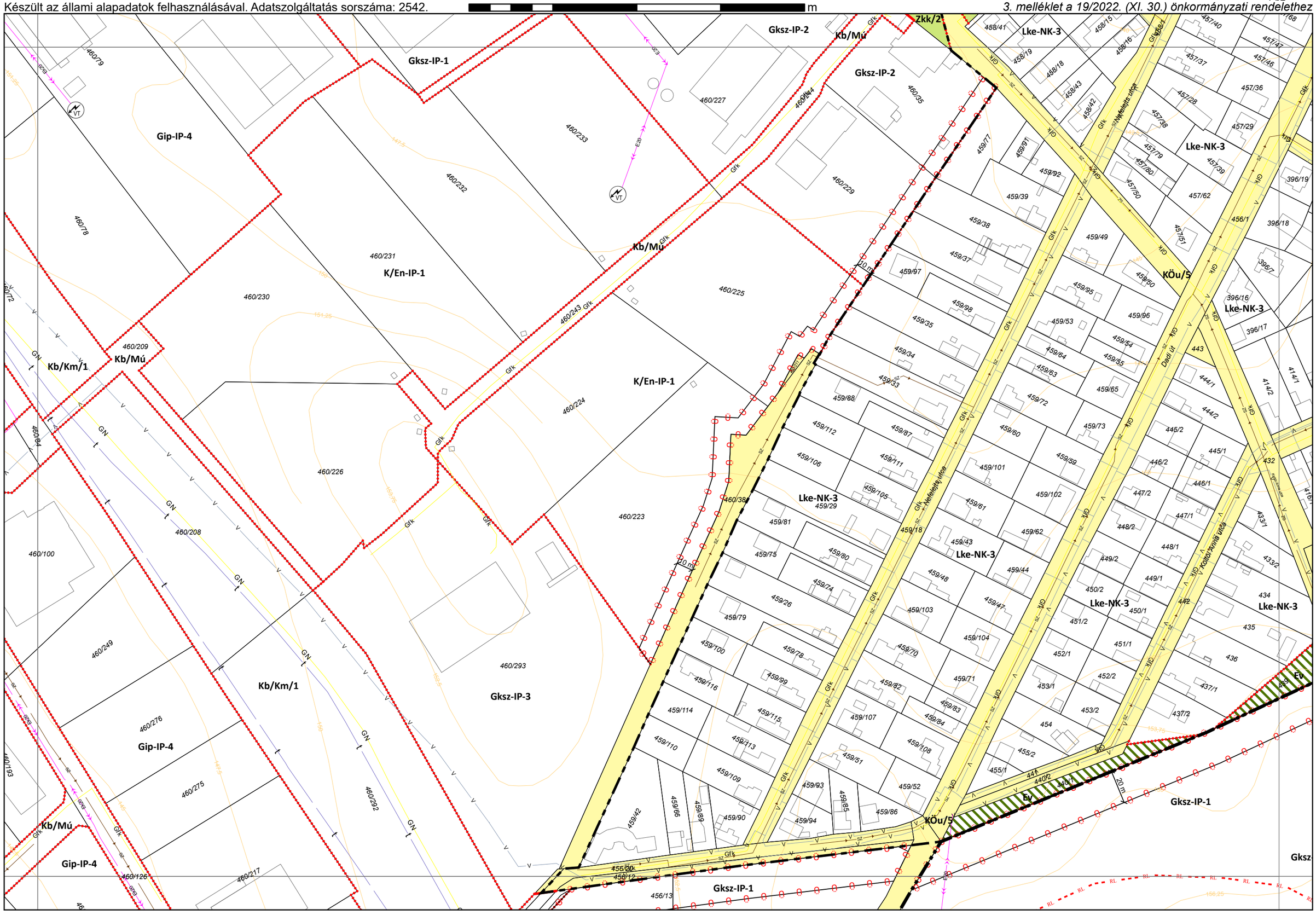

Városépítési Kft.

TATA VÁROS BELTERÜLETI SZABÁLYOZÁSI TERVE - M=1:2000

0 25 50 100 150 200 m

Hc3
Lb2 Ma1 Ma2
Ma3

Készült az állami alapadatok felhasználásával.

3. melléklet a 19/2022. (XI. 30.) önkormányzati rendelethez

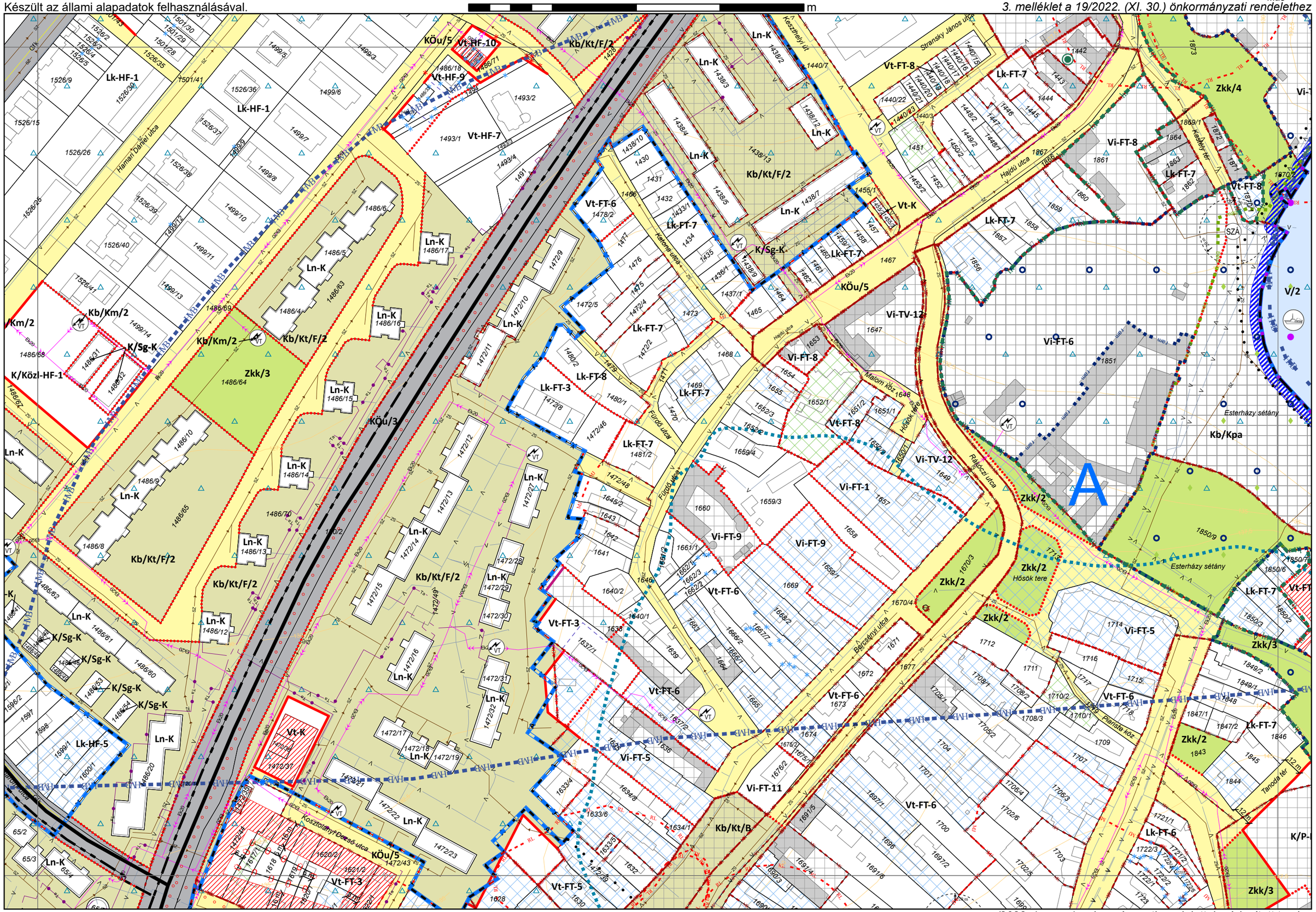

.../2023. (... . ... .) önkormányzati rendelettel módosított tervlap

Városépítési Kft.

TATA VÁROS BELTERÜLETI SZABÁLYOZÁSI TERVE - M=1:2000

Készült az állami alapadatok felhasználásával. Adatszolgáltatás sorszáma: 2542.

0 25 50 100 150 200 m

Hc4
Ma1 Ma2 Mb1
Ma4

3. melléklet a 19/2022. (XI. 30.) önkormányzati rendelethez

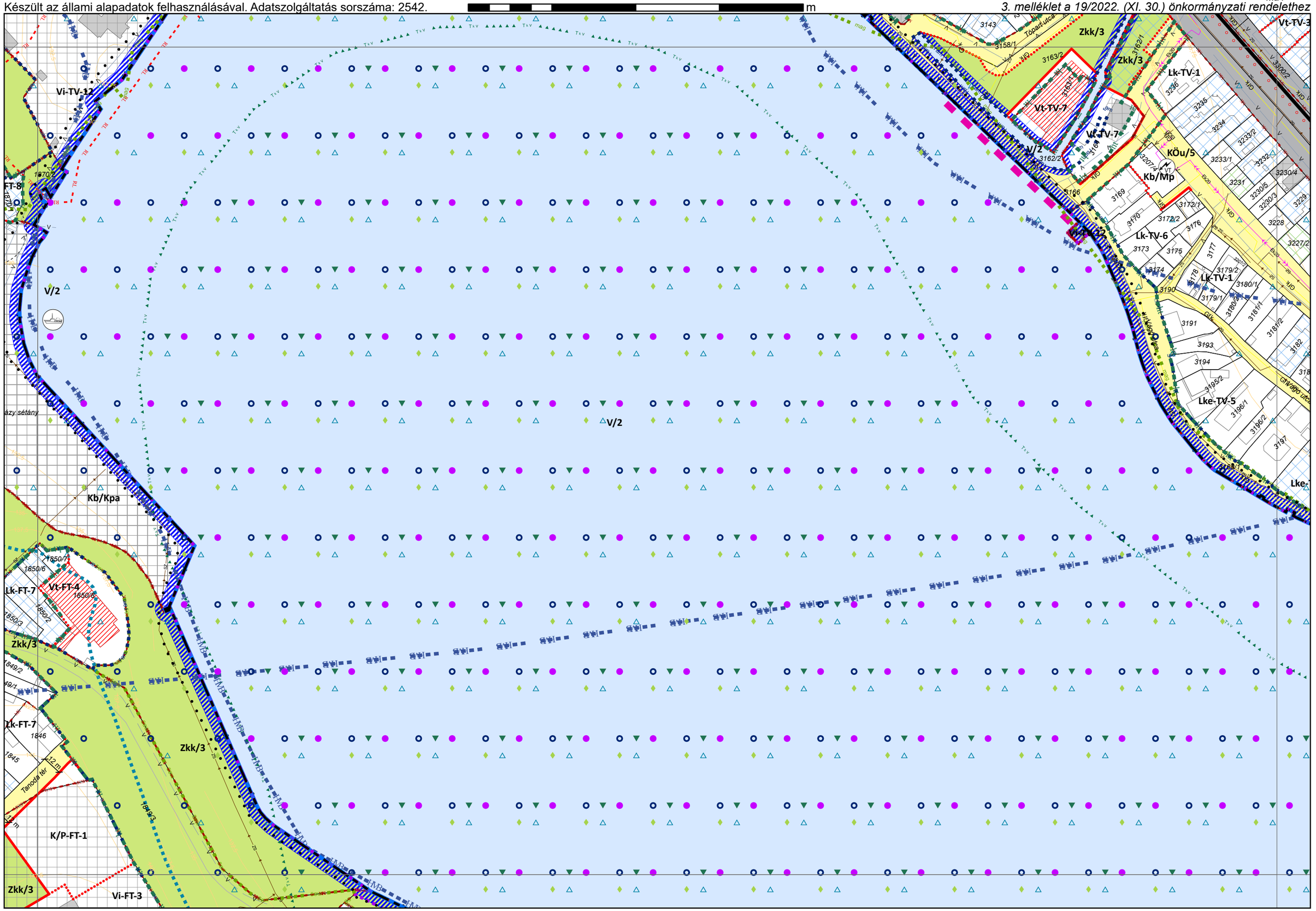

TATA VÁROS BELTERÜLETI SZABÁLYOZÁSI TERVE - M=1:2000

Városépítési Kft.

Készült az állami alapadatok felhasználásával. Adatszolgáltatás sorszáma: 2542.

0 25 50 100 150 200 m

Ma1
Lb4 Ma3 Ma4
Mc1

3. melléklet a 19/2022. (XI. 30.) önkormányzati rendelethez

Városépítési Kft.

TATA VÁROS BELTERÜLETI SZABÁLYOZÁSI TERVE - M=1:2000

0 25 50 100 150 200 m

Készült az állami alapadatok felhasználásával. Adatszolgáltatás sorszáma: 2542.

Ma2
Ma3 Ma4 Mb3
Mc2

3. melléklet a 19/2022. (XI. 30.) önkormányzati rendelethez

Zkk/3
Vi-FT-3
1842
K/Re-FT-1
1841
Tanoda tér
1765/2
Zkk/2
Vi-FT-3
1747
1749
1750/2
1750K
1751
1752
Lk-FT-8
1753
1755
1756
1754
1757
1760
1761
1758
1759/1
1759/2
1762
1763
1764/1
1764/2
1766
1813
1840
KÖu/5
Kb/Re/7
V/2
Zkk/3
1838/3
1838/2
Vi-FT-10
Zkk/3
1844
1838/1
Tanoda utca
Lk-FT-4
1818/2
1822
1821
1823
1824
1827
1828
1829
Lke-FT-2
1837
Kb/Kp

Városépítési Kft.

TATA VÁROS BELTERÜLETI SZABÁLYOZÁSI TERVE - M=1:2000

Hd3
Ma2 Mb1 Mb2
Mb3

Készült az állami alapadatok felhasználásával. Adatszolgáltatás sorszáma: 2542.

0 25 50 100 150 200 m

3. melléklet a 19/2022. (XI. 30.) önkormányzati rendelethez

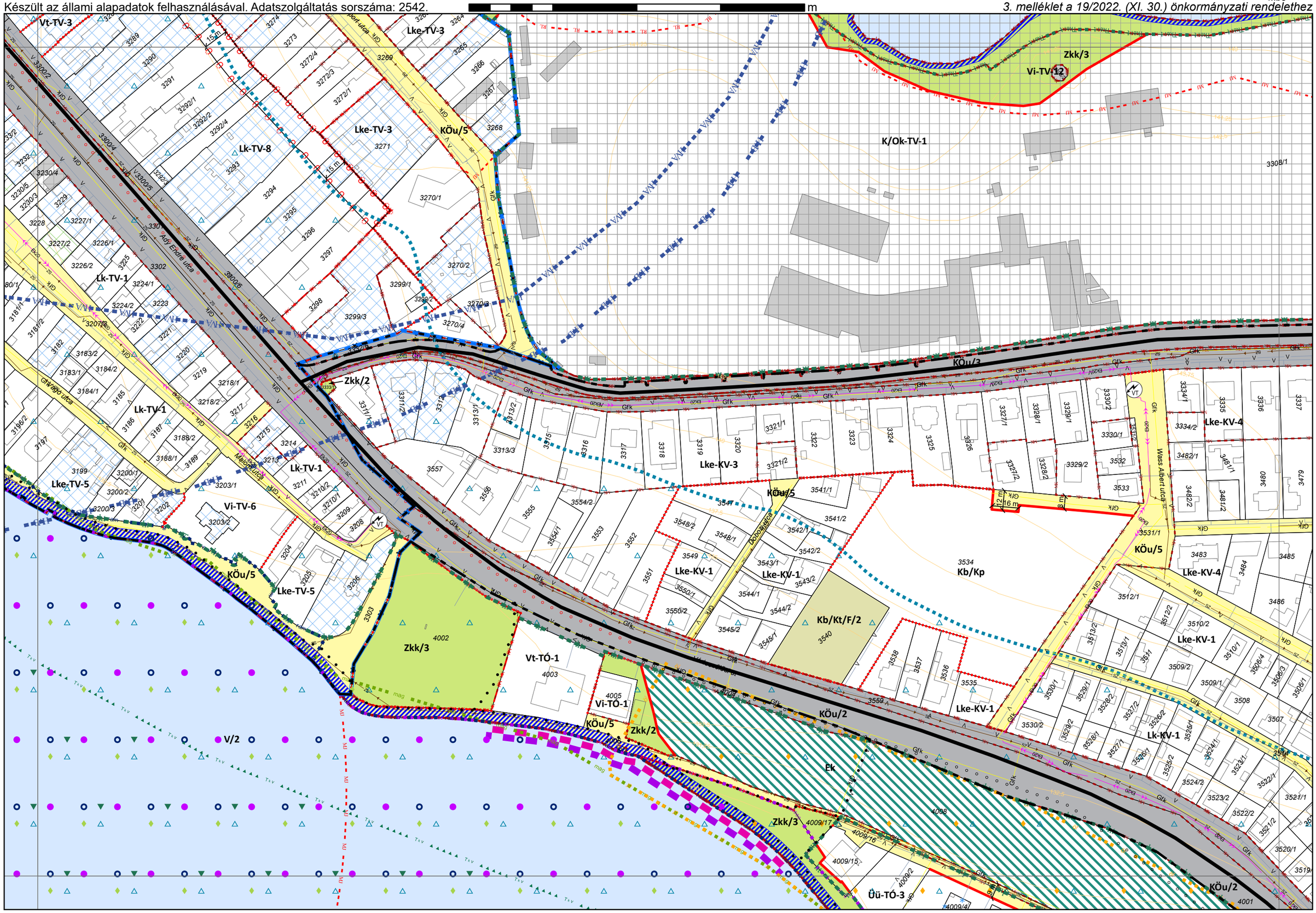

TATA VÁROS BELTERÜLETI SZABÁLYOZÁSI TERVE - M=1:2000

Városépítési Kft.

Készült az állami alapadatok felhasználásával. Adatszolgáltatás sorszáma: 2542.

0 25 50 100 150 200 m

Hd4
Mb1 Mb2 Na1
Mb4

3. melléklet a 19/2022. (XI. 30.) önkormányzati rendelethez

TATA VÁROS BELTERÜLETI SZABÁLYOZÁSI TERVE - M=1:2000

Városépítési Kft.

Készült az állami alapadatok felhasználásával. Adatszolgáltatás sorszáma: 2542.

0 25 50 100 150 200 m

Mb1
Ma4 Mb3 Mb4
Md1

3. melléklet a 19/2022. (XI. 30.) önkormányzati rendelethez

TATA VÁROS BELTERÜLETI SZABÁLYOZÁSI TERVE - M=1:2000

Városépítési Kft.

Készült az állami alapadatok felhasználásával. Adatszolgáltatás sorszáma: 2542.

0 25 50 100 150 200 m

Mb2
Mb3 Mb4 Na3
Md2

3. melléklet a 19/2022. (XI. 30.) önkormányzati rendelethez

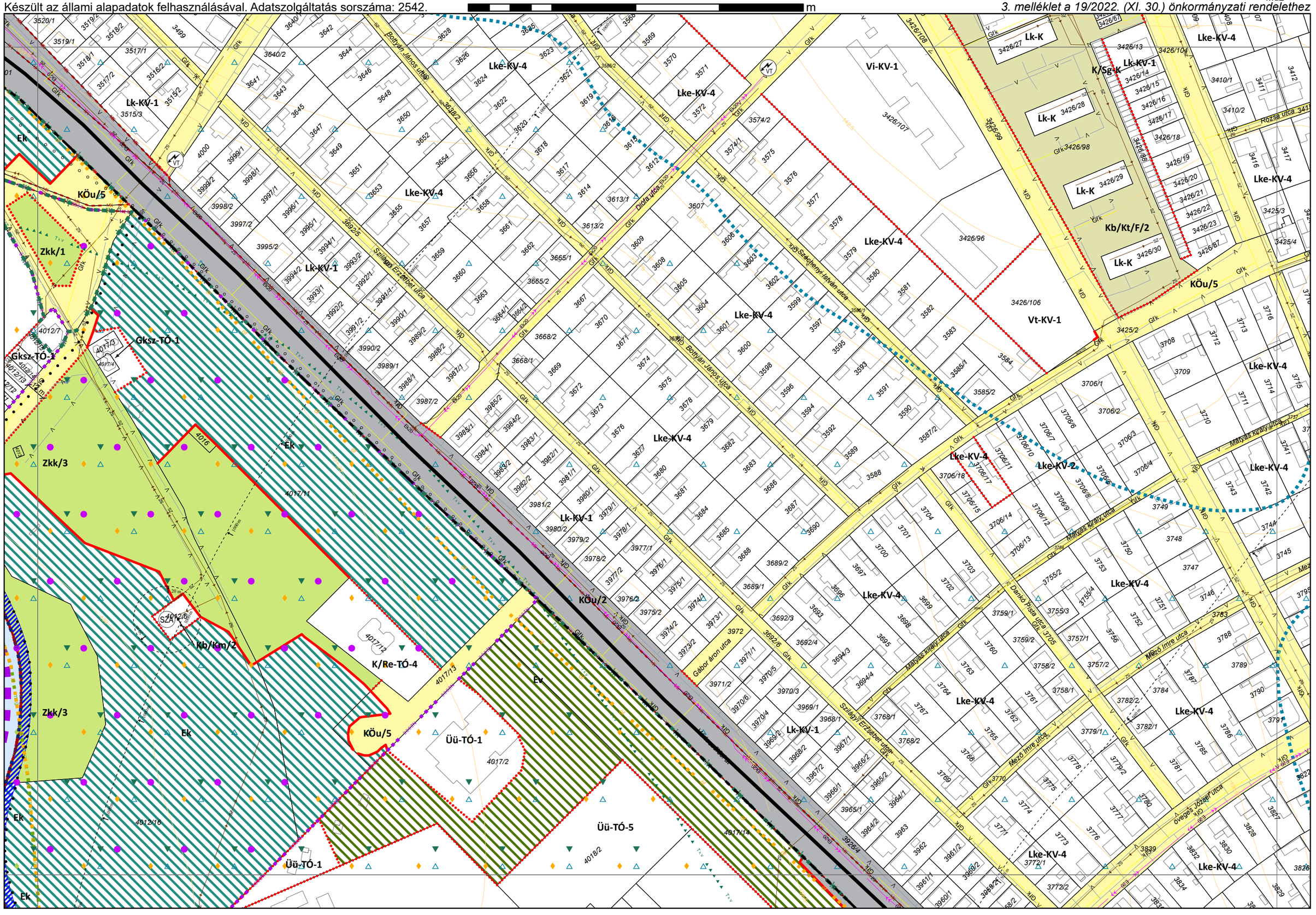

TATA VÁROS BELTERÜLETI SZABÁLYOZÁSI TERVE - M=1:2000

Városépítési Kft.

Készült az állami alapadatok felhasználásával.

0 25 50 100 150 200 m

Ma3
Ld2 Mc1 Mc2
Mc3

3. melléklet a 19/2022. (XI. 30.) önkormányzati rendelethez

.../2023. (... . ... .) önkormányzati rendelettel módosított tervlap

TATA VÁROS BELTERÜLETI SZABÁLYOZÁSI TERVE - M=1:2000

Városépítési Kft.

Készült az állami alapadatok felhasználásával. Adatszolgáltatás sorszáma: 2542.

0 25 50 100 150 200 m

Ma4
Mc1 Mc2 Md1
Mc4

3. melléklet a 19/2022. (XI. 30.) önkormányzati rendelethez

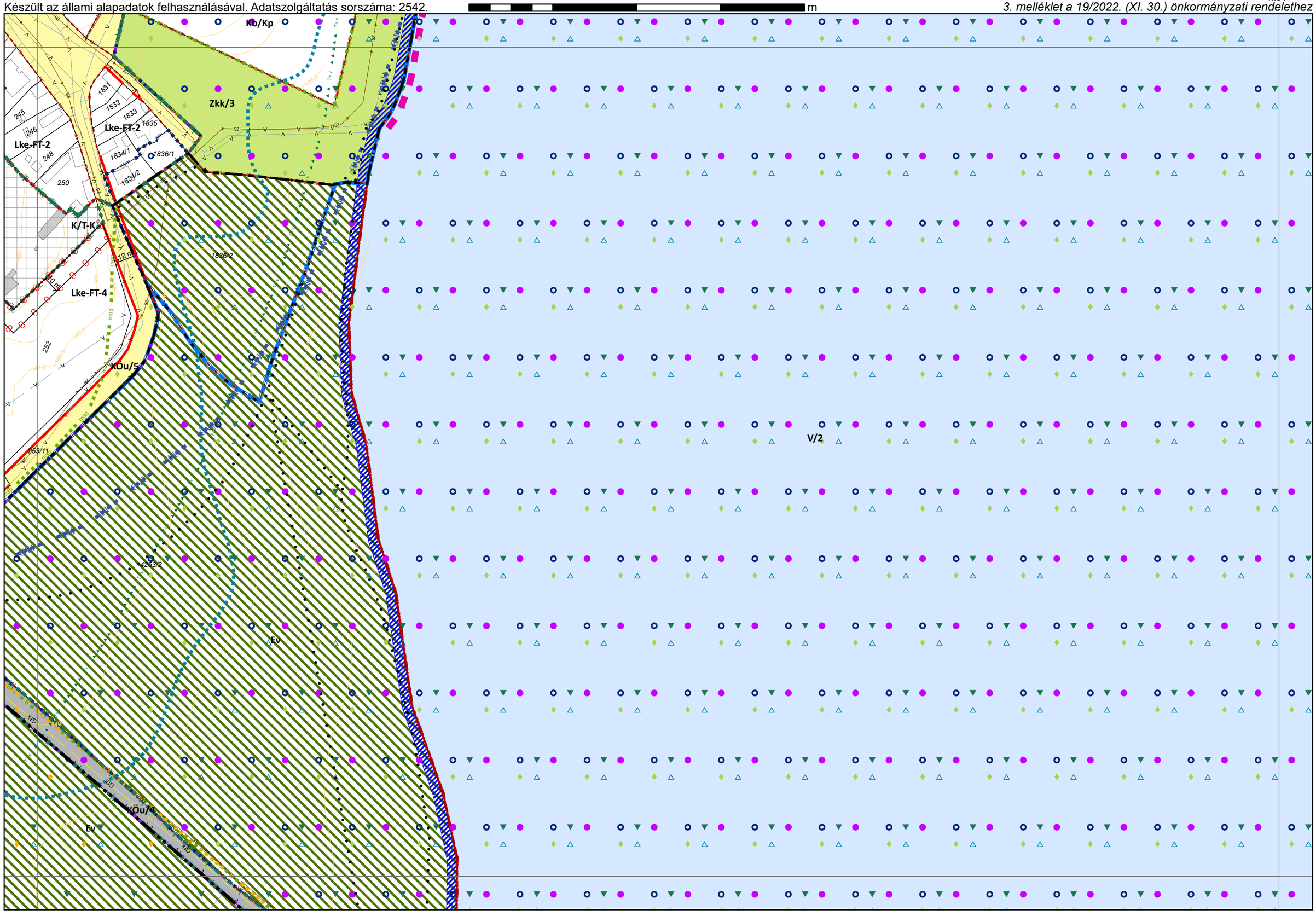

TATA VÁROS BELTERÜLETI SZABÁLYOZÁSI TERVE - M=1:2000

Mc1 Ld4 Mc3 Mc4 Qa1

Készült az állami alapadatok felhasználásával. Adatszolgáltatás sorszáma: 2542.

0 25 50 100 150 200 m

3. melléklet a 19/2022. (XI. 30.) önkormányzati rendelethez

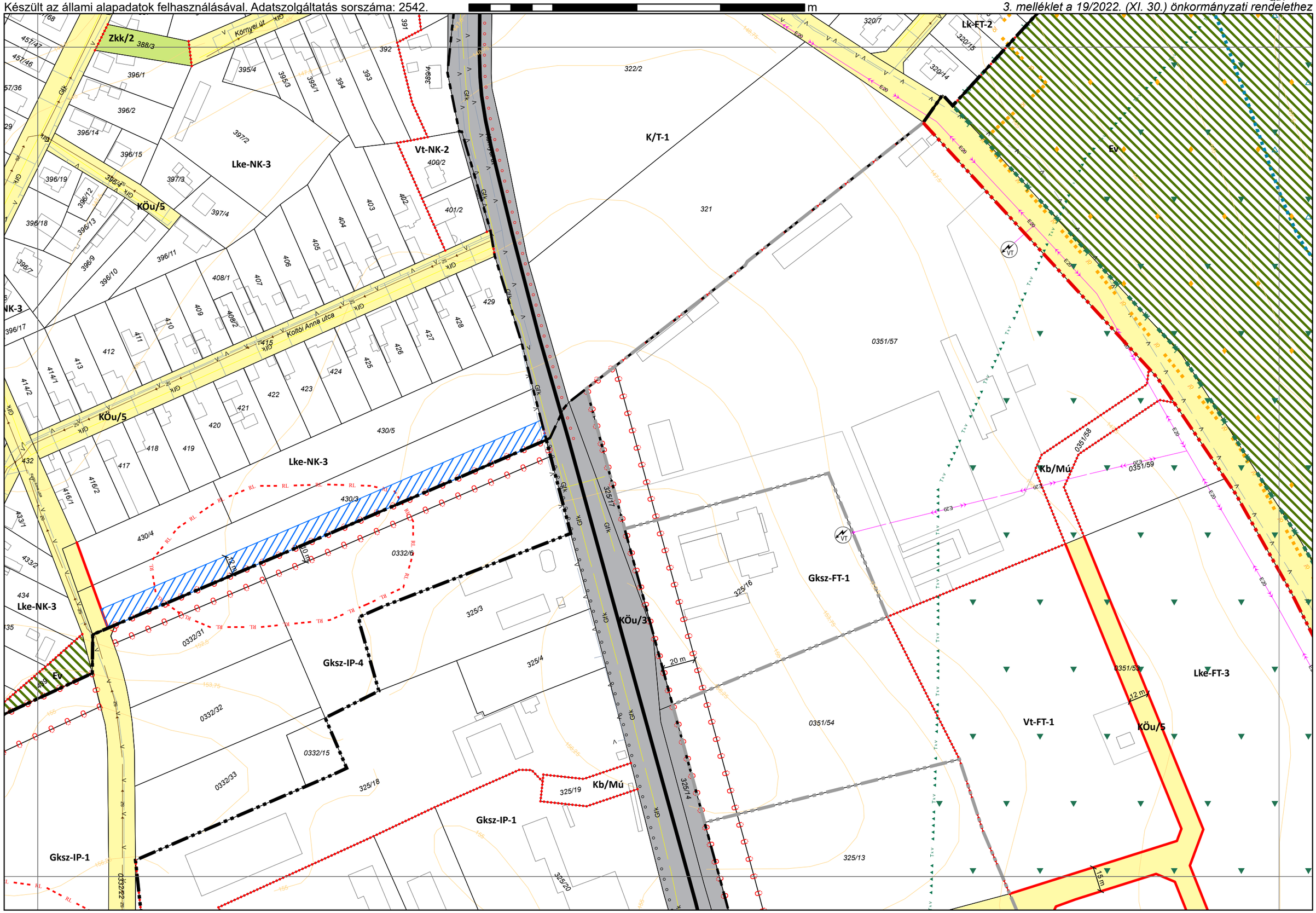

TATA VÁROS BELTERÜLETI SZABÁLYOZÁSI TERVE - M=1:2000

Városépítési Kft.

Készült az állami alapadatok felhasználásával. Adatszolgáltatás sorszáma: 2542.

0 25 50 100 150 200 m

Mc2
Mc3 Mc4 Md3
Qa2

3. melléklet a 19/2022. (XI. 30.) önkormányzati rendelethez

TATA VÁROS BELTERÜLETI SZABÁLYOZÁSI TERVE - M=1:2000

Városépítési Kft.

Készült az állami alapadatok felhasználásával. Adatszolgáltatás sorszáma: 2542.

0 25 50 100 150 200 m

Mb3
Mc2 Md1 Md2
Md3

3. melléklet a 19/2022. (XI. 30.) önkormányzati rendelethez



TATA VÁROS BELTERÜLETI SZABÁLYOZÁSI TERVE - M=1:2000

Városépítési Kft.

Készült az állami alapadatok felhasználásával. Adatszolgáltatás sorszáma: 2542.

0 25 50 100 150 200 m

Mb4
Md1 Md2 Nc1
Md4

3. melléklet a 19/2022. (XI. 30.) önkormányzati rendelethez

Városépítési Kft.

TATA VÁROS BELTERÜLETI SZABÁLYOZÁSI TERVE - M=1:2000

0 25 50 100 150 200 m

Készült az állami alapadatok felhasználásával. Adatszolgáltatás sorszáma: 2542.

3. melléklet a 19/2022. (XI. 30.) önkormányzati rendelethez

Md1
Mc4 Md3 Md4
Qb1



TATA VÁROS BELTERÜLETI SZABÁLYOZÁSI TERVE - M=1:2000

Készült az állami alapadatok felhasználásával. Adatszolgáltatás sorszáma: 2542.

3. melléklet a 19/2022. (XI. 30.) önkormányzati rendelethez

Md2
Md3 Md4 Nc3
Qb2

0 25 50 100 150 200 m

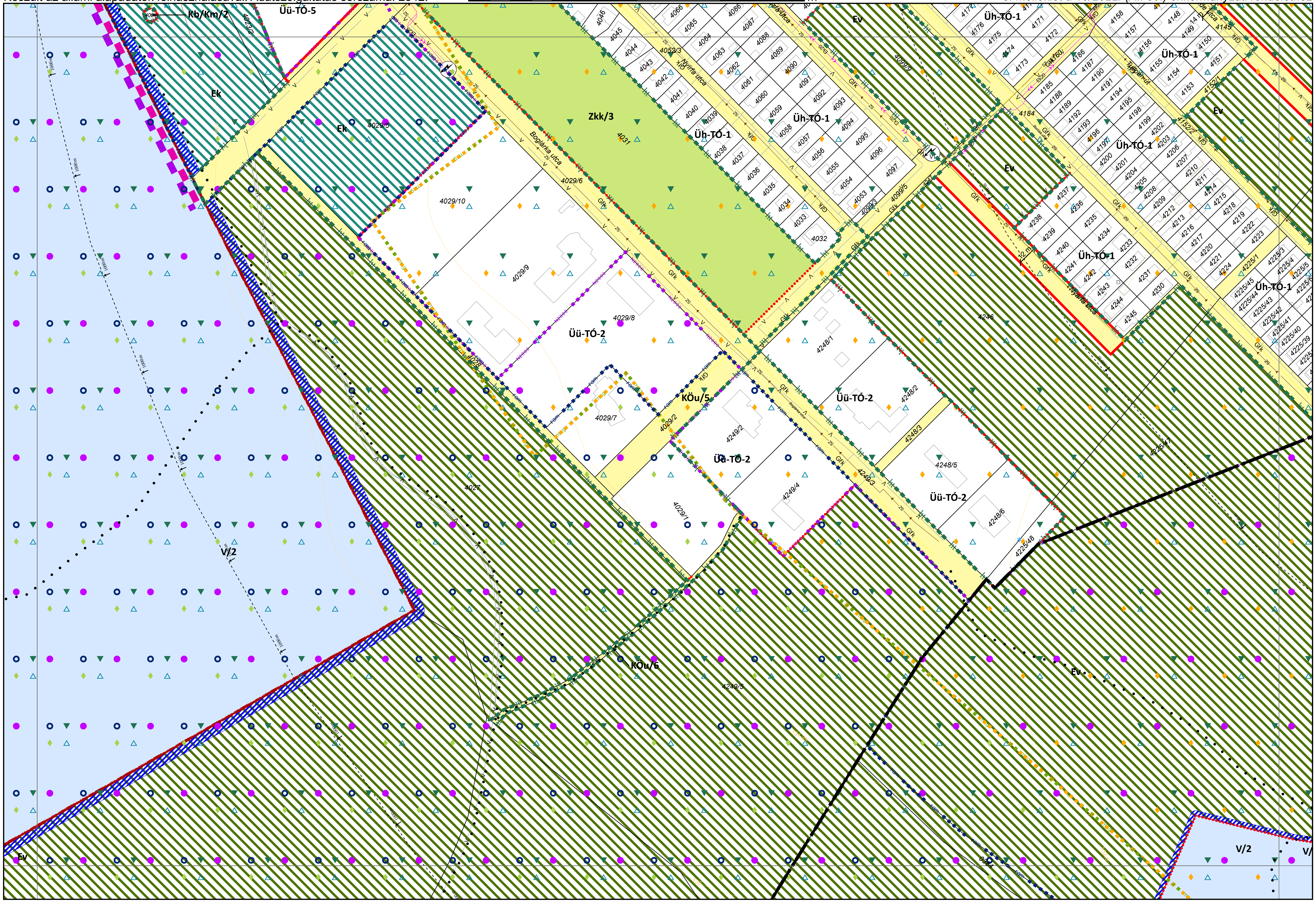

TATA VÁROS BELTERÜLETI SZABÁLYOZÁSI TERVE - M=1:2000

Városépítési Kft.

Készült az állami alapadatok felhasználásával. Adatszolgáltatás sorszáma: 2542.

0 25 50 100 150 200 m

3. melléklet a 19/2022. (XI. 30.) önkormányzati rendelethez

Ic3
Mb2 Na1
Na3

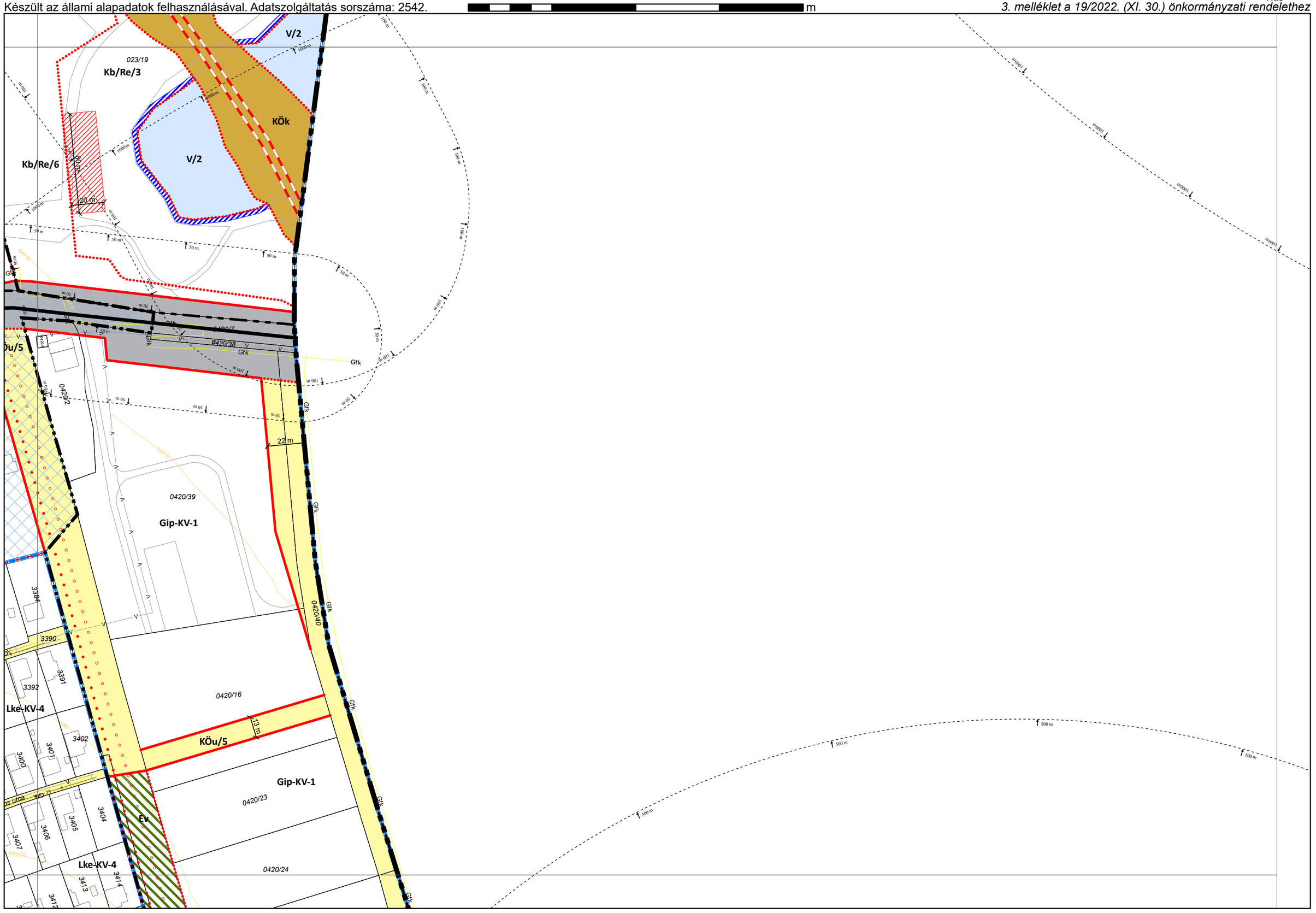

TATA VÁROS BELTERÜLETI SZABÁLYOZÁSI TERVE - M=1:2000

Városépítési Kft.

Készült az állami alapadatok felhasználásával. Adatszolgáltatás sorszáma: 2542.

0 25 50 100 150 200 m

Na1
Mb4 Na3
Nc1

3. melléklet a 19/2022. (XI. 30.) önkormányzati rendelethez

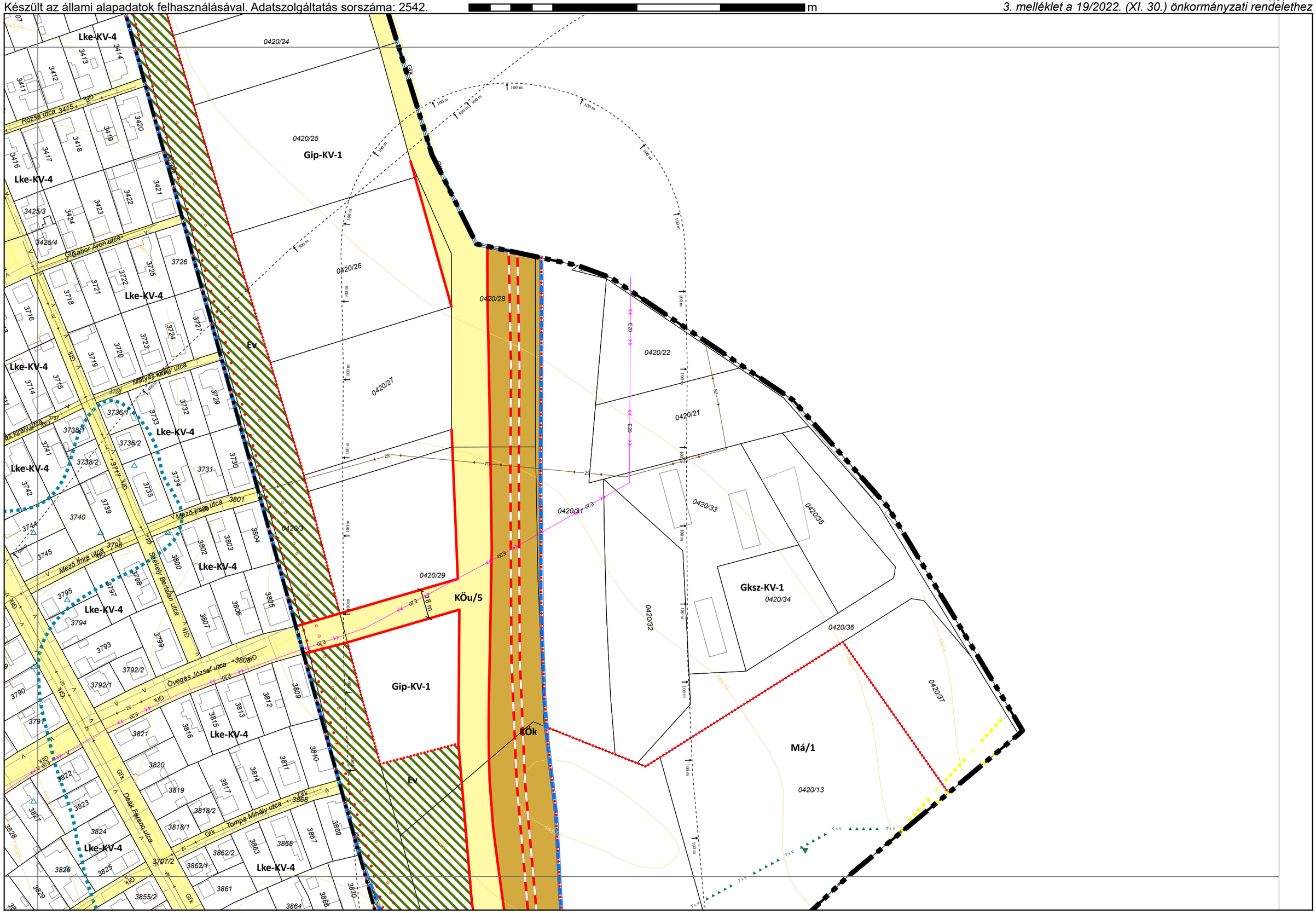

Na3
Md2 Nc1
Nc3

TATA VÁROS BELTERÜLETI SZABÁLYOZÁSI TERVE - M=1:2000

0 25 50 100 150 200 m

Készült az állami alapadatok felhasználásával. Adatszolgáltatás sorszáma: 2542.

3. melléklet a 19/2022. (XI. 30.) önkormányzati rendelethez

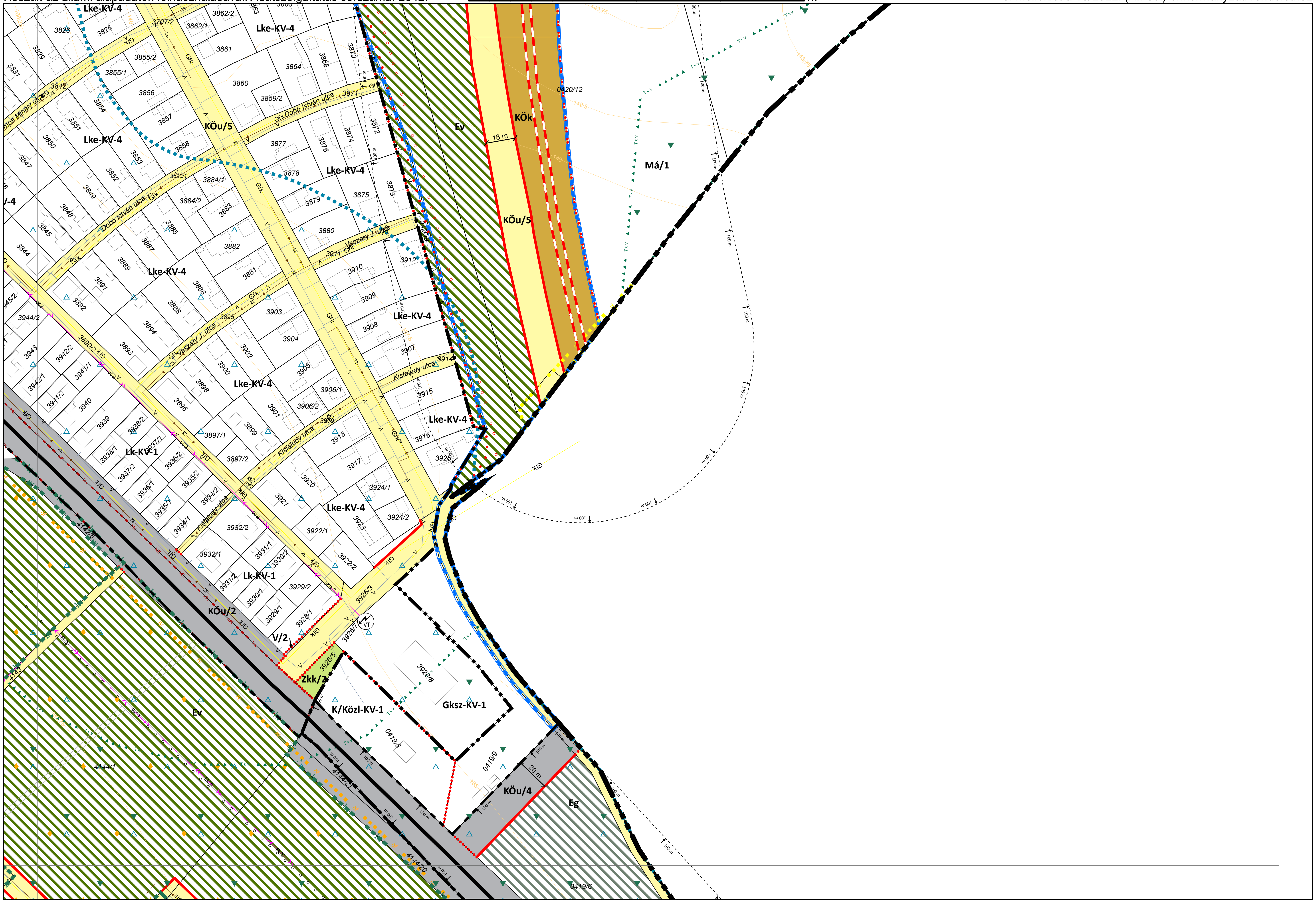

TATA VÁROS BELTERÜLETI SZABÁLYOZÁSI TERVE - M=1:2000

Nc1
Md4 Nc3

Készült az állami alapadatok felhasználásával. Adatszolgáltatás sorszáma: 2542.

0 25 50 100 150 200 m

3. melléklet a 19/2022. (XI. 30.) önkormányzati rendelethez

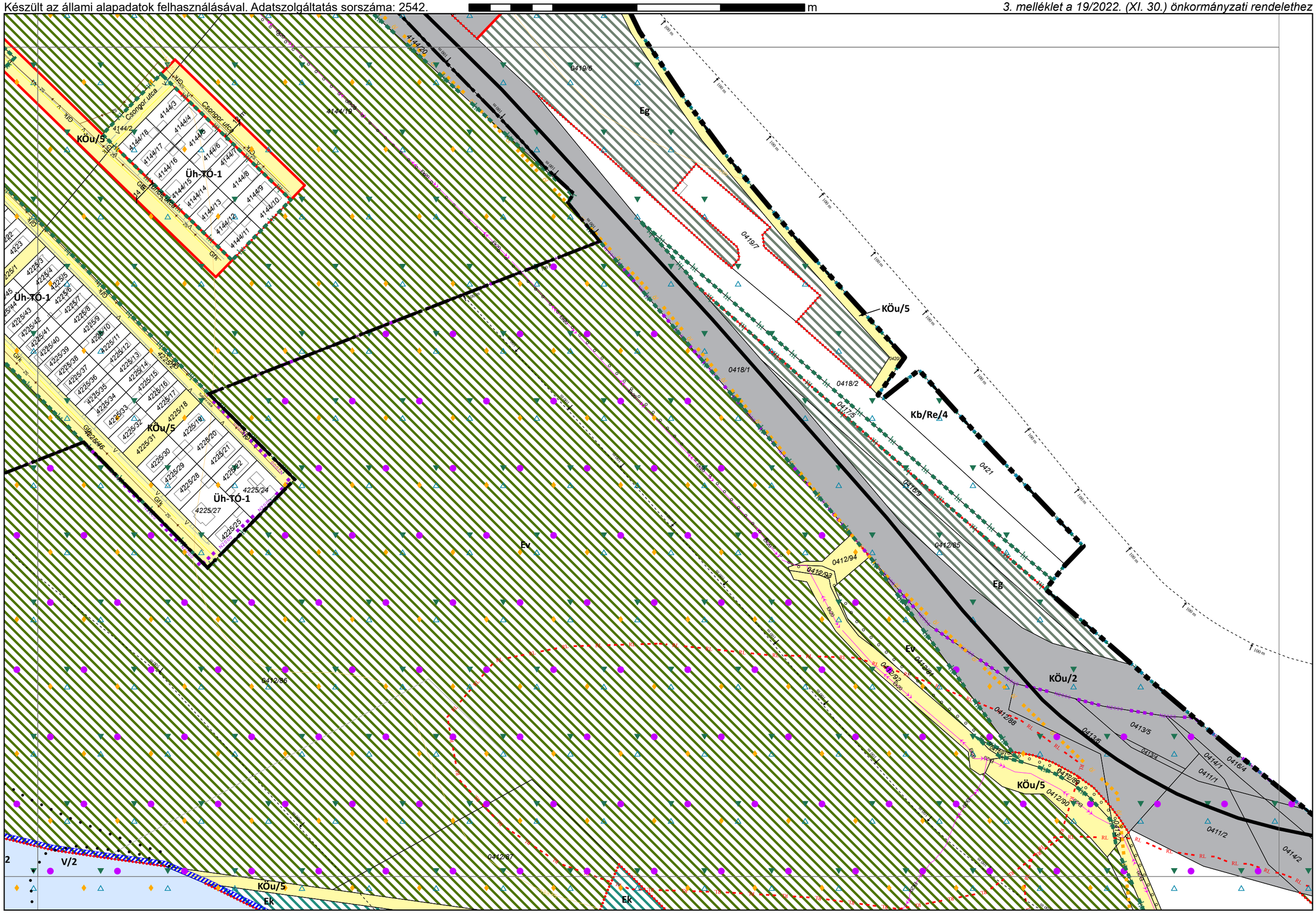

TATA VÁROS BELTERÜLETI SZABÁLYOZÁSI TERVE - M=1:2000

Városépítési Kft.

Készült az állami alapadatok felhasználásával. Adatszolgáltatás sorszáma: 2542.

0 25 50 100 150 200 m

Pa1 Pa2 Pa3

3. melléklet a 19/2022. (XI. 30.) önkormányzati rendelethez

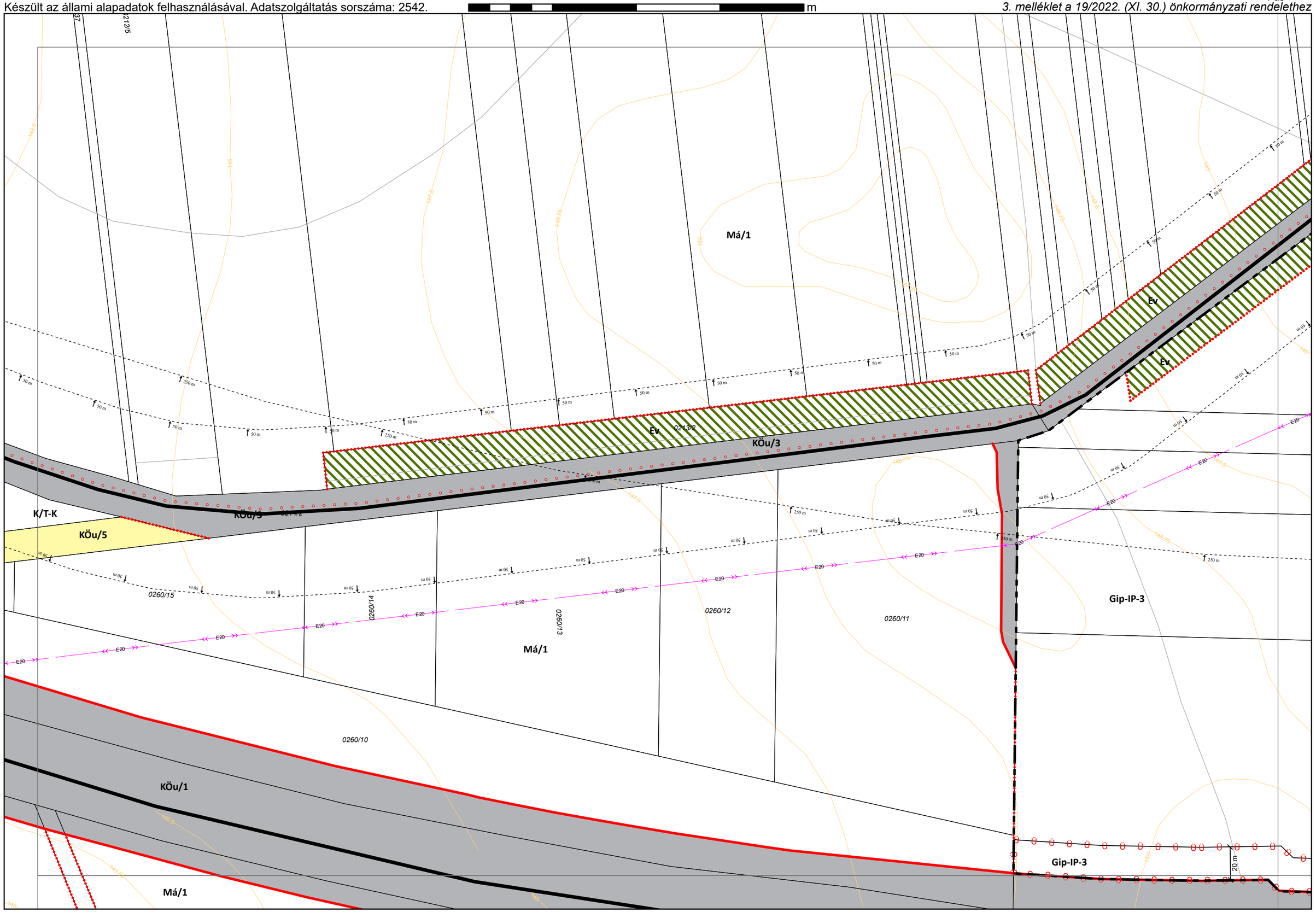

TATA VÁROS BELTERÜLETI SZABÁLYOZÁSI TERVE - M=1:2000

Lc4
Pa1 Pa2 Pb1
Pa4

Készült az állami alapadatok felhasználásával. Adatszolgáltatás sorszáma: 2542.

0 25 50 100 150 200 m

3. melléklet a 19/2022. (XI. 30.) önkormányzati rendelethez

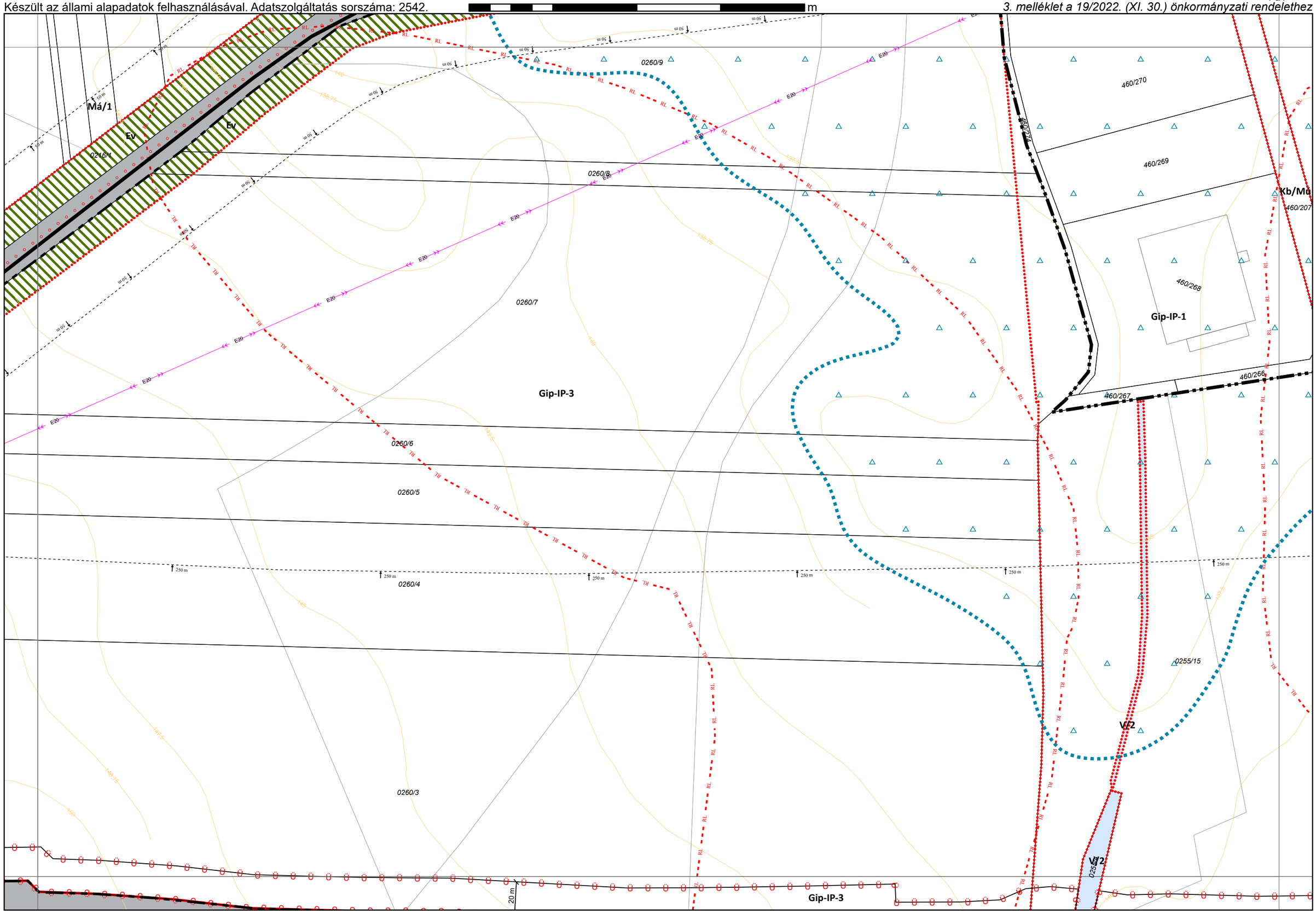

TATA VÁROS BELTERÜLETI SZABÁLYOZÁSI TERVE - M=1:2000

Városépítési Kft.

Készült az állami alapadatok felhasználásával. Adatszolgáltatás sorszáma: 2542.

0 25 50 100 150 200 m

3. melléklet a 19/2022. (XI. 30.) önkormányzati rendelethez

Pa1 Pa3 Pa4

Gip-IP-3

20 m

Má/1

Má/1

KÖu/1

Eg

V/2

Eg

Kb/Mu

Ev

Má/1

Kb/Km/2

250 m

13 m

E132

TATA VÁROS BELTERÜLETI SZABÁLYOZÁSI TERVE - M=1:2000

Városépítési Kft.

Készült az állami alapadatok felhasználásával. Adatszolgáltatás sorszáma: 2542.

0 25 50 100 150 200 m

3. melléklet a 19/2022. (XI. 30.) önkormányzati rendelethez

Pa2
Pa3 Pa4 Pb3

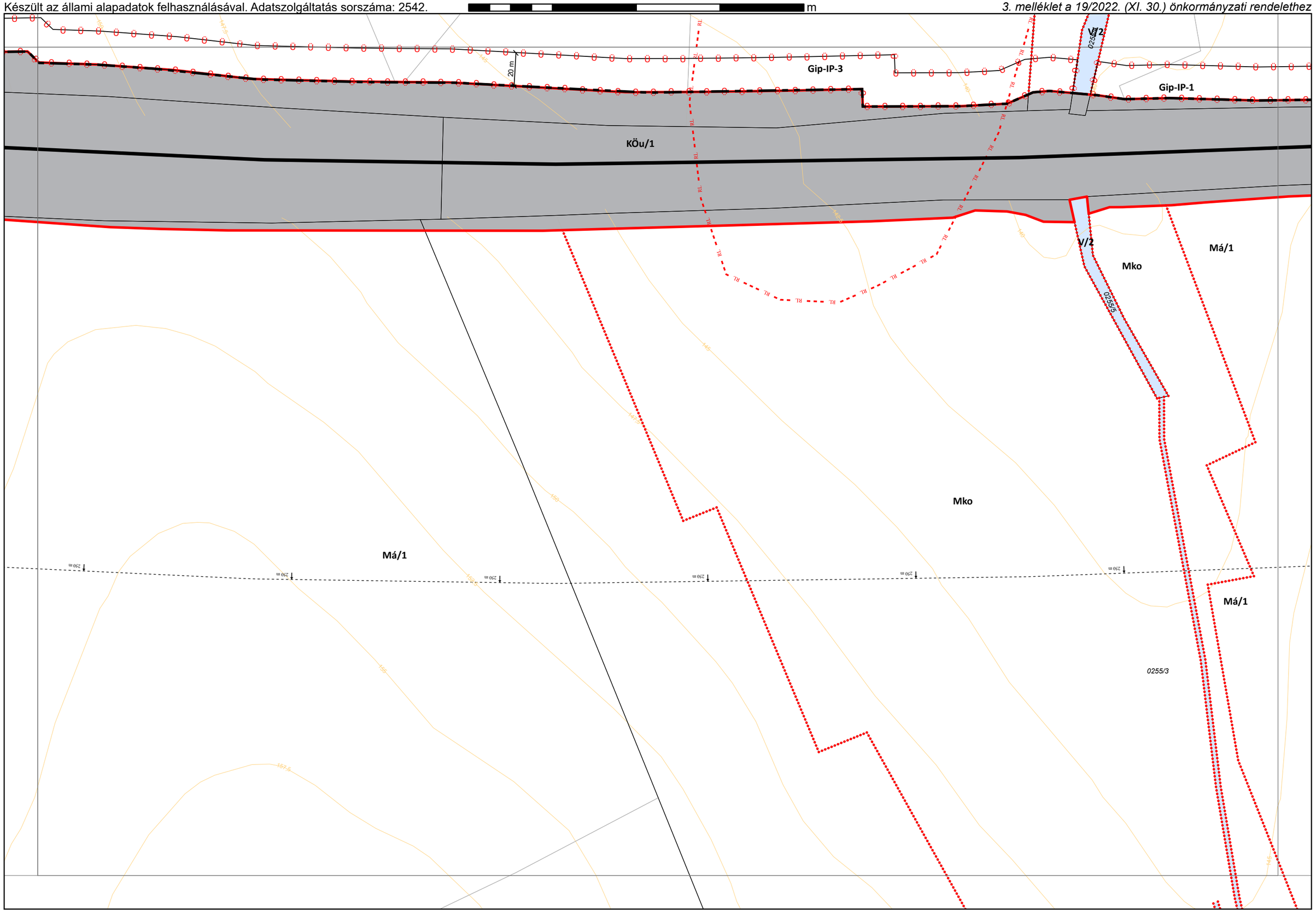

TATA VÁROS BELTERÜLETI SZABÁLYOZÁSI TERVE - M=1:2000

Városépítési Kft.

Készült az állami alapadatok felhasználásával. Adatszolgáltatás sorszáma: 2542.

0 25 50 100 150 200 m

Ld3
Pa2 Pb1 Pb2
Pb3

3. melléklet a 19/2022. (XI. 30.) önkormányzati rendelethez

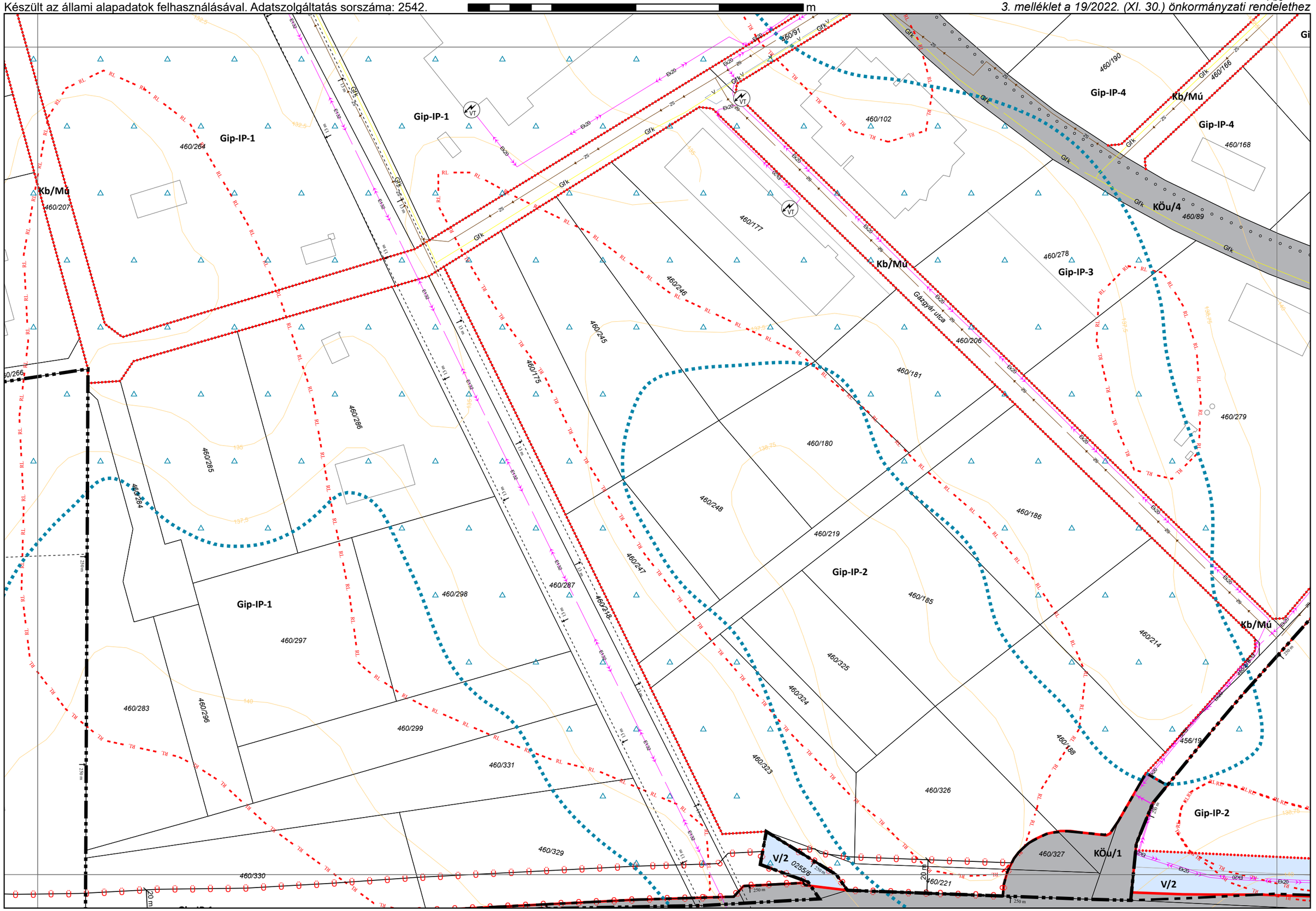

TATA VÁROS BELTERÜLETI SZABÁLYOZÁSI TERVE - M=1:2000

Városépítési Kft.

Készült az állami alapadatok felhasználásával. Adatszolgáltatás sorszáma: 2542.

0 25 50 100 150 200 m

3. melléklet a 19/2022. (XI. 30.) önkormányzati rendelethez

Ld4
Pb1 **Pb2** Qa1
Pb4

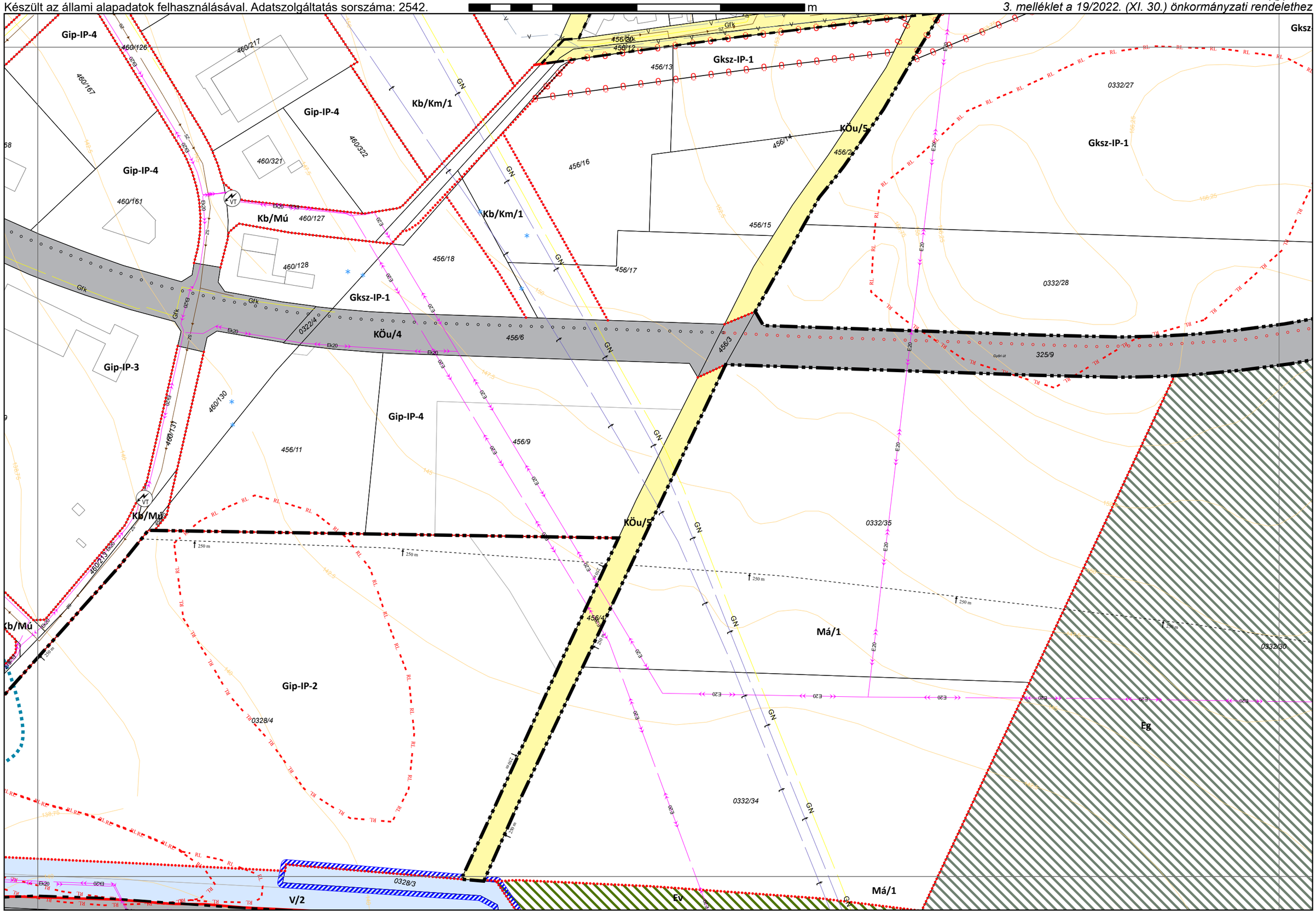

TATA VÁROS BELTERÜLETI SZABÁLYOZÁSI TERVE - M=1:2000

Városépítési Kft.

Készült az állami alapadatok felhasználásával. Adatszolgáltatás sorszáma: 2542.

0 25 50 100 150 200 m

3. melléklet a 19/2022. (XI. 30.) önkormányzati rendelethez

Pb1
Pa4 Pb3 Pb4

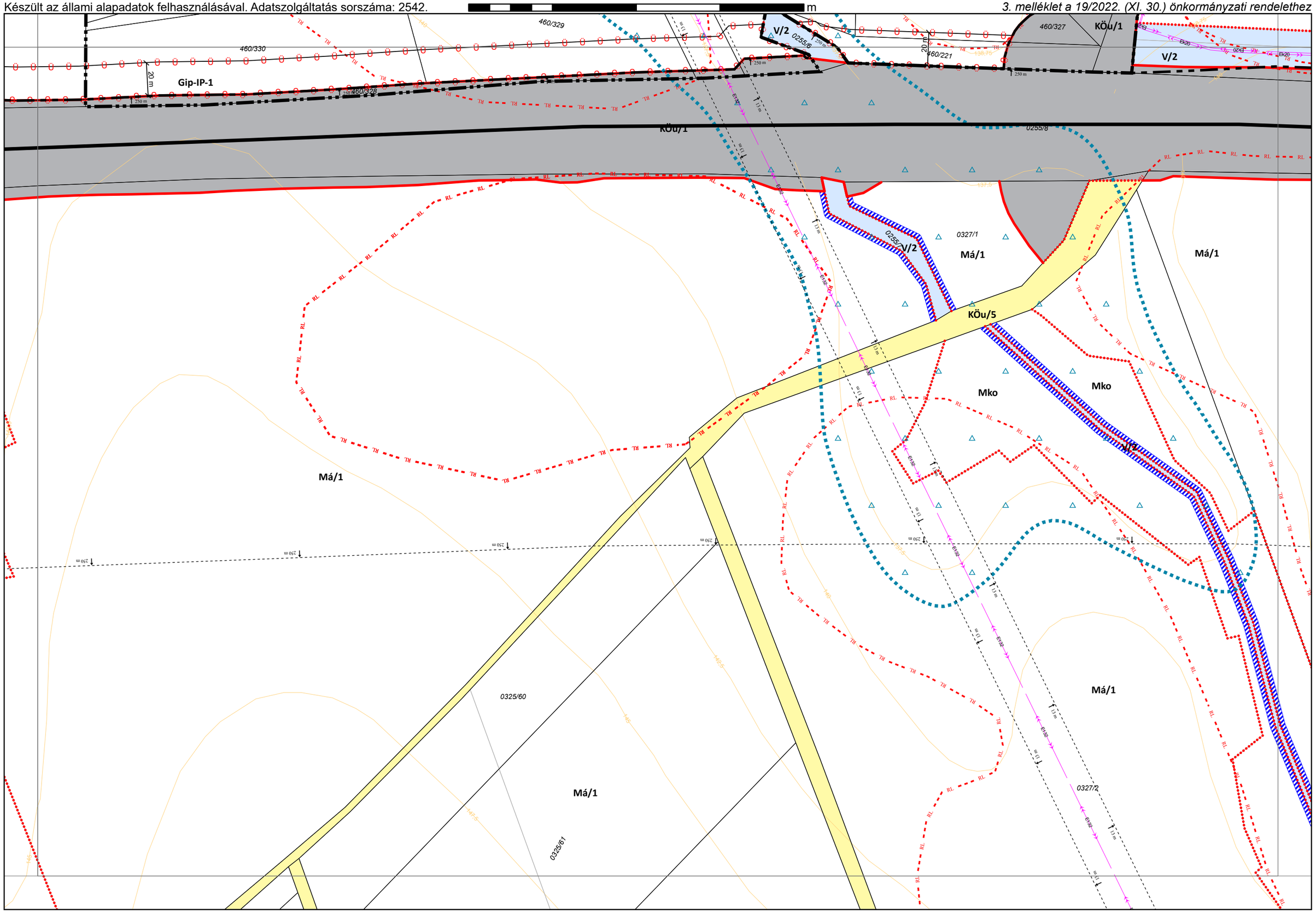

TATA VÁROS BELTERÜLETI SZABÁLYOZÁSI TERVE - M=1:2000

Városépítési Kft.

Készült az állami alapadatok felhasználásával. Adatszolgáltatás sorszáma: 2542.

0 25 50 100 150 200 m

3. melléklet a 19/2022. (XI. 30.) önkormányzati rendelethez

Pb2
Pb3 **Pb4** Qa3

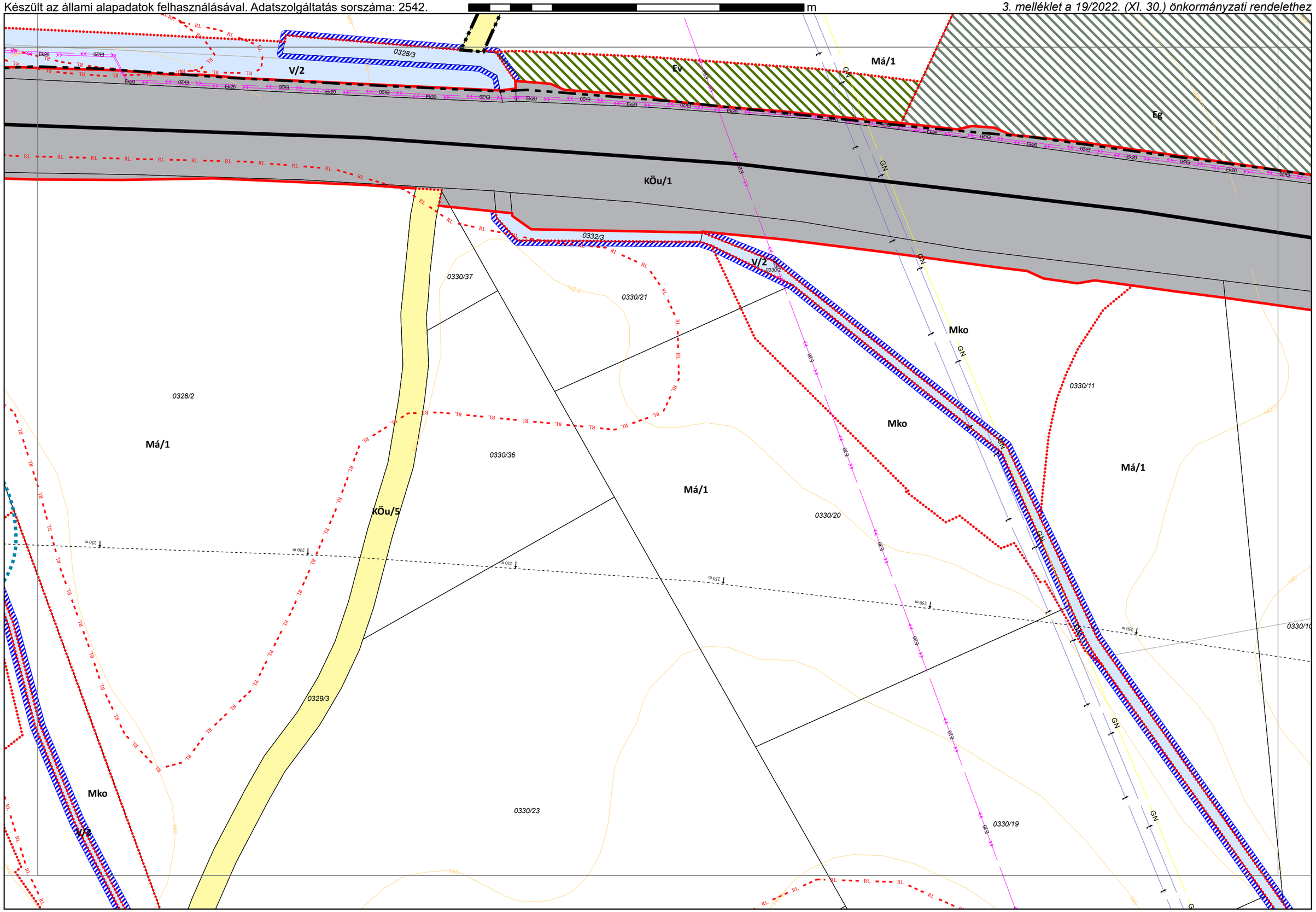

TATA VÁROS BELTERÜLETI SZABÁLYOZÁSI TERVE - M=1:2000

Városépítési Kft.

Készült az állami alapadatok felhasználásával.

0 25 50 100 150 200 m

Mc3
Pb2 Qa1 Qa2
Qa3

3. melléklet a 19/2022. (XI. 30.) önkormányzati rendelethez

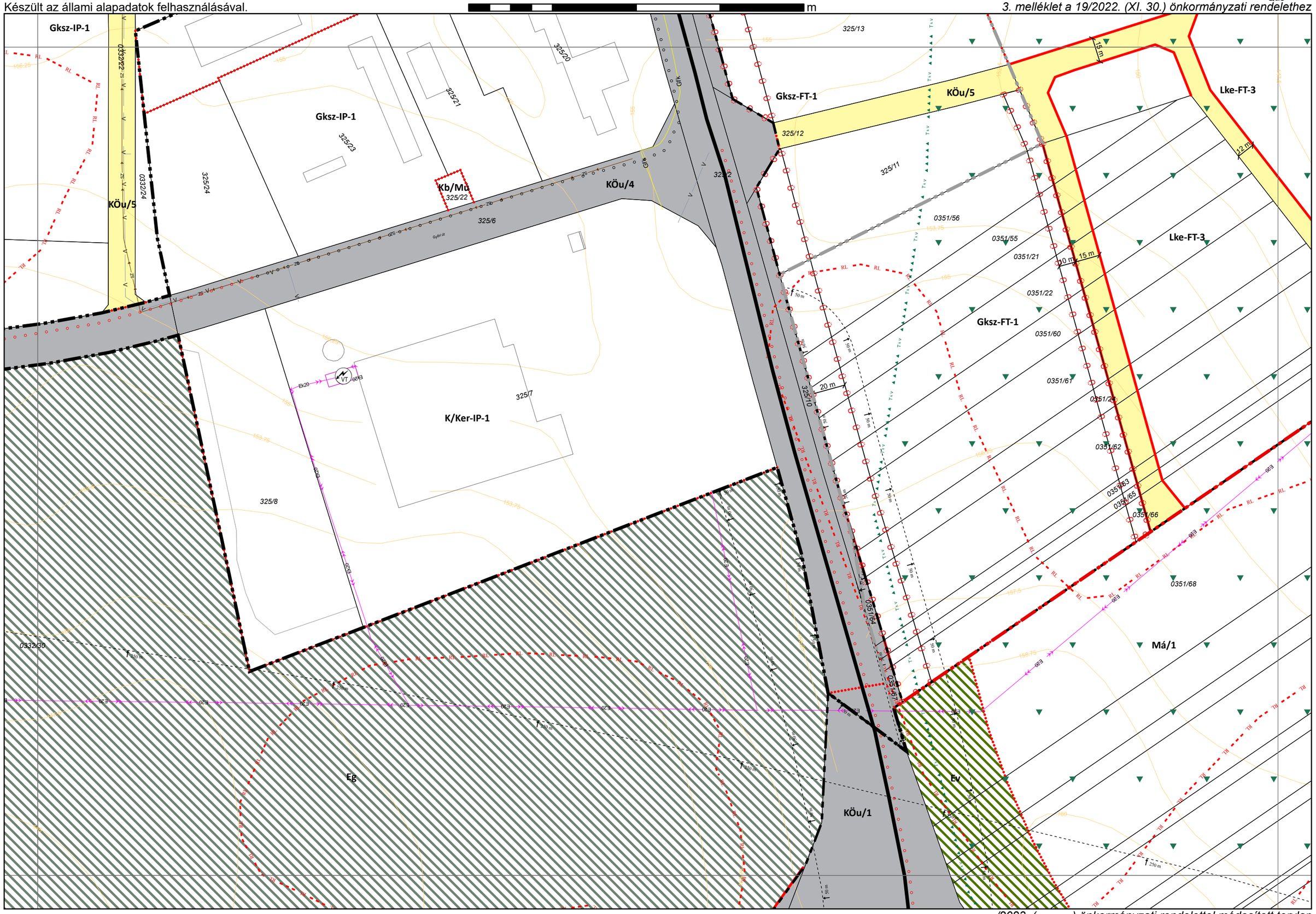

.../2023. (... . ... .) önkormányzati rendelettel módosított tervlap

TATA VÁROS BELTERÜLETI SZABÁLYOZÁSI TERVE - M=1:2000

Városépítési Kft.

Készült az állami alapadatok felhasználásával. Adatszolgáltatás sorszáma: 2542.

0 25 50 100 150 200 m

Mc4
Qa1 Qa2 Qb1
Qa4

3. melléklet a 19/2022. (XI. 30.) önkormányzati rendelethez

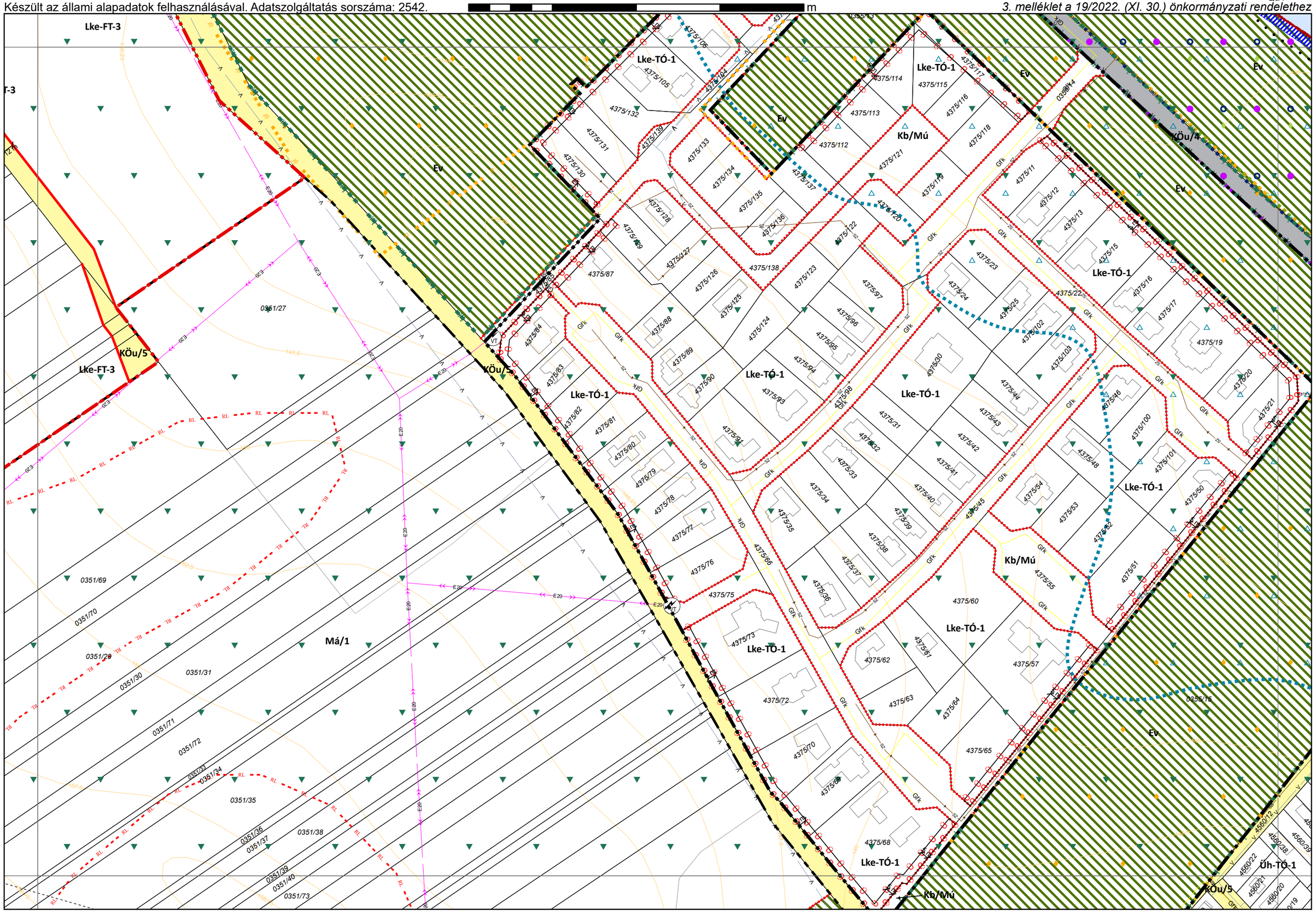

TATA VÁROS BELTERÜLETI SZABÁLYOZÁSI TERVE - M=1:2000

Városépítési Kft.

Készült az állami alapadatok felhasználásával. Adatszolgáltatás sorszáma: 2542.

0 25 50 100 150 200 m

Qa1
Pb4 Qa3 Qa4

3. melléklet a 19/2022. (XI. 30.) önkormányzati rendelethez

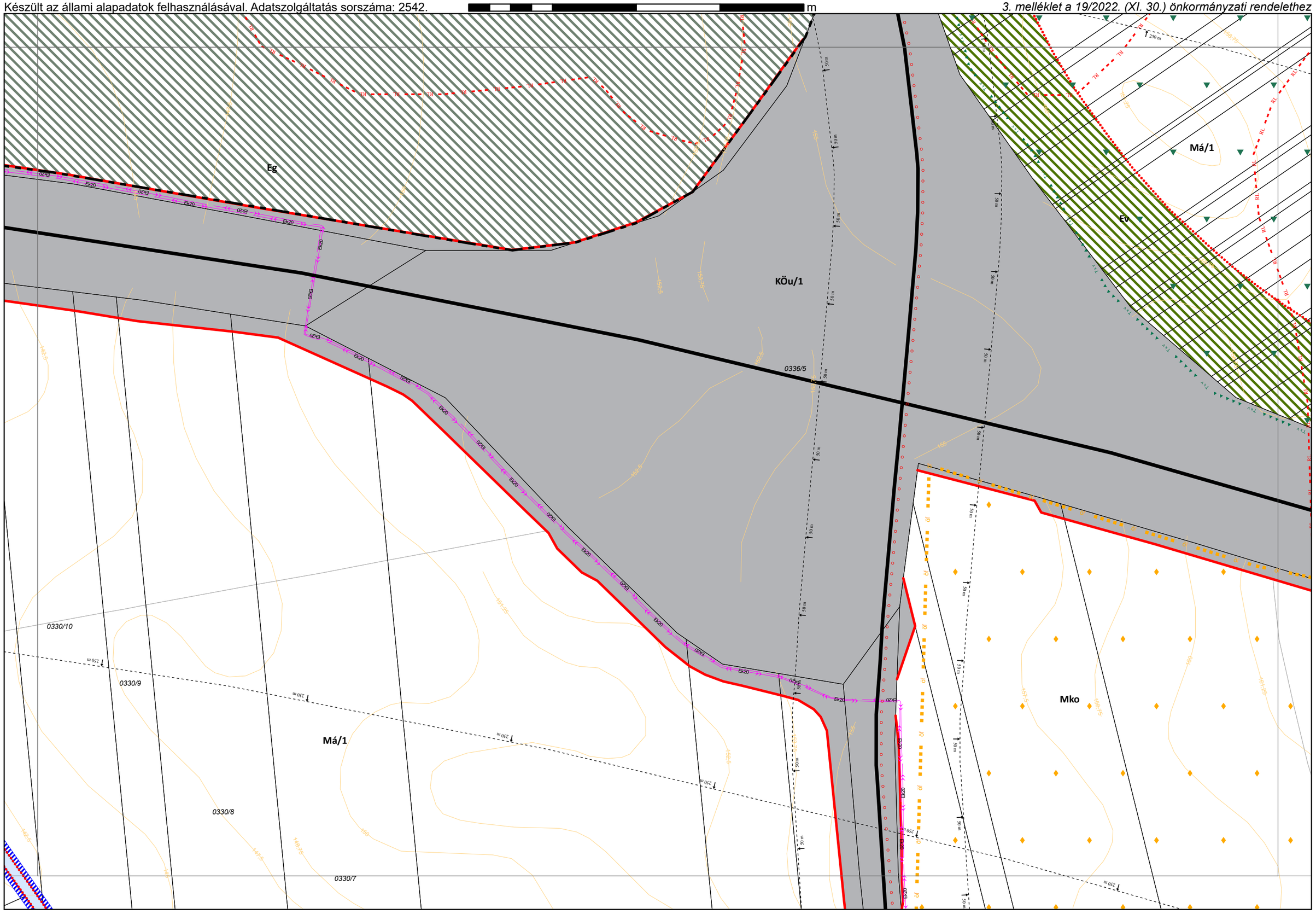

TATA VÁROS BELTERÜLETI SZABÁLYOZÁSI TERVE - M=1:2000

Városépítési Kft.

Készült az állami alapadatok felhasználásával. Adatszolgáltatás sorszáma: 2542.

0 25 50 100 150 200 m

3. melléklet a 19/2022. (XI. 30.) önkormányzati rendelethez

Qa2
Qa3 Qa4 Qb3

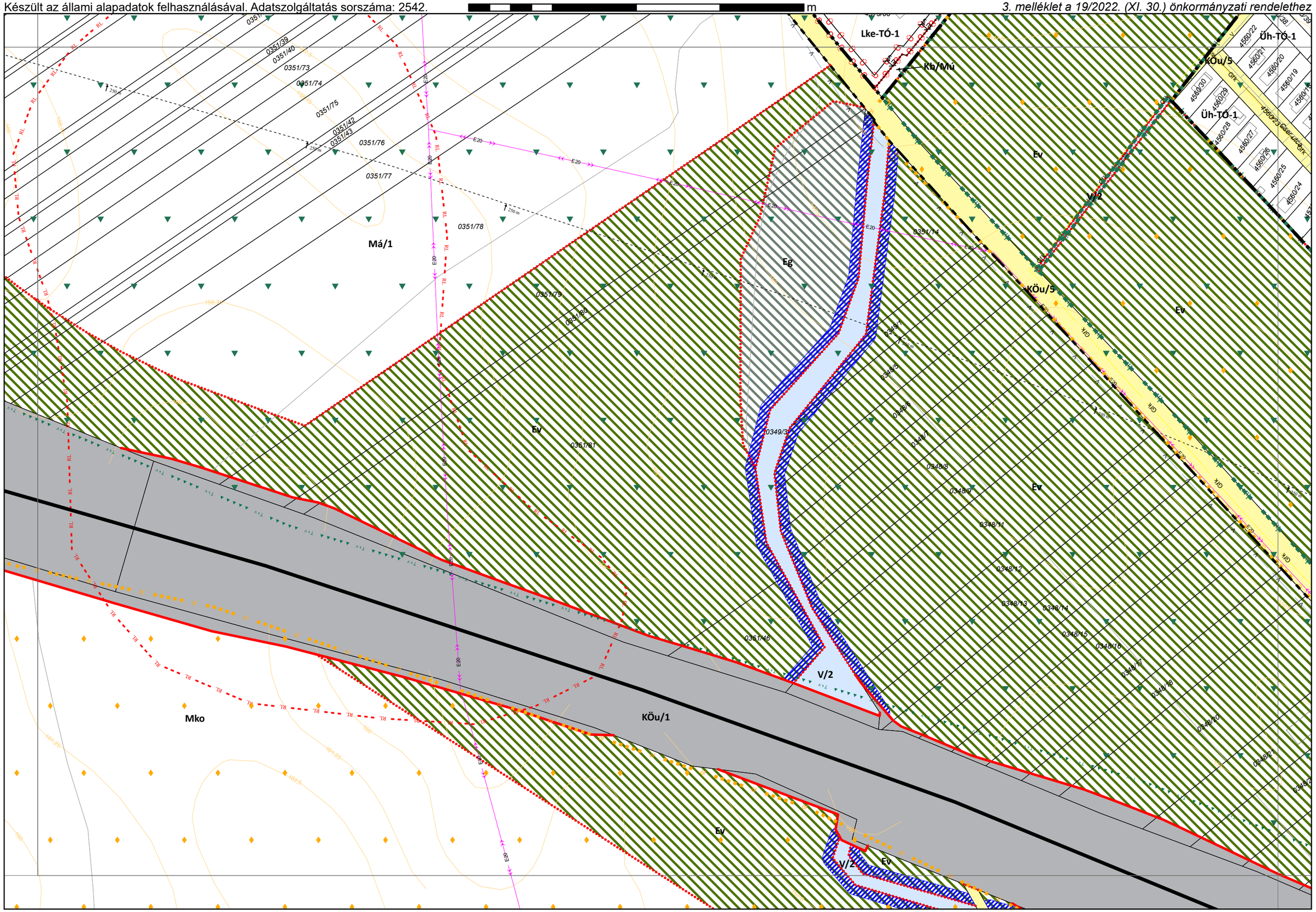

Városépítési Kft.

TATA VÁROS BELTERÜLETI SZABÁLYOZÁSI TERVE - M=1:2000

Md3
Qa2 Qb1 Qb2
Qb3

0 25 50 100 150 200 m

Készült az állami alapadatok felhasználásával. Adatszolgáltatás sorszáma: 2542.

3. melléklet a 19/2022. (XI. 30.) önkormányzati rendelethez

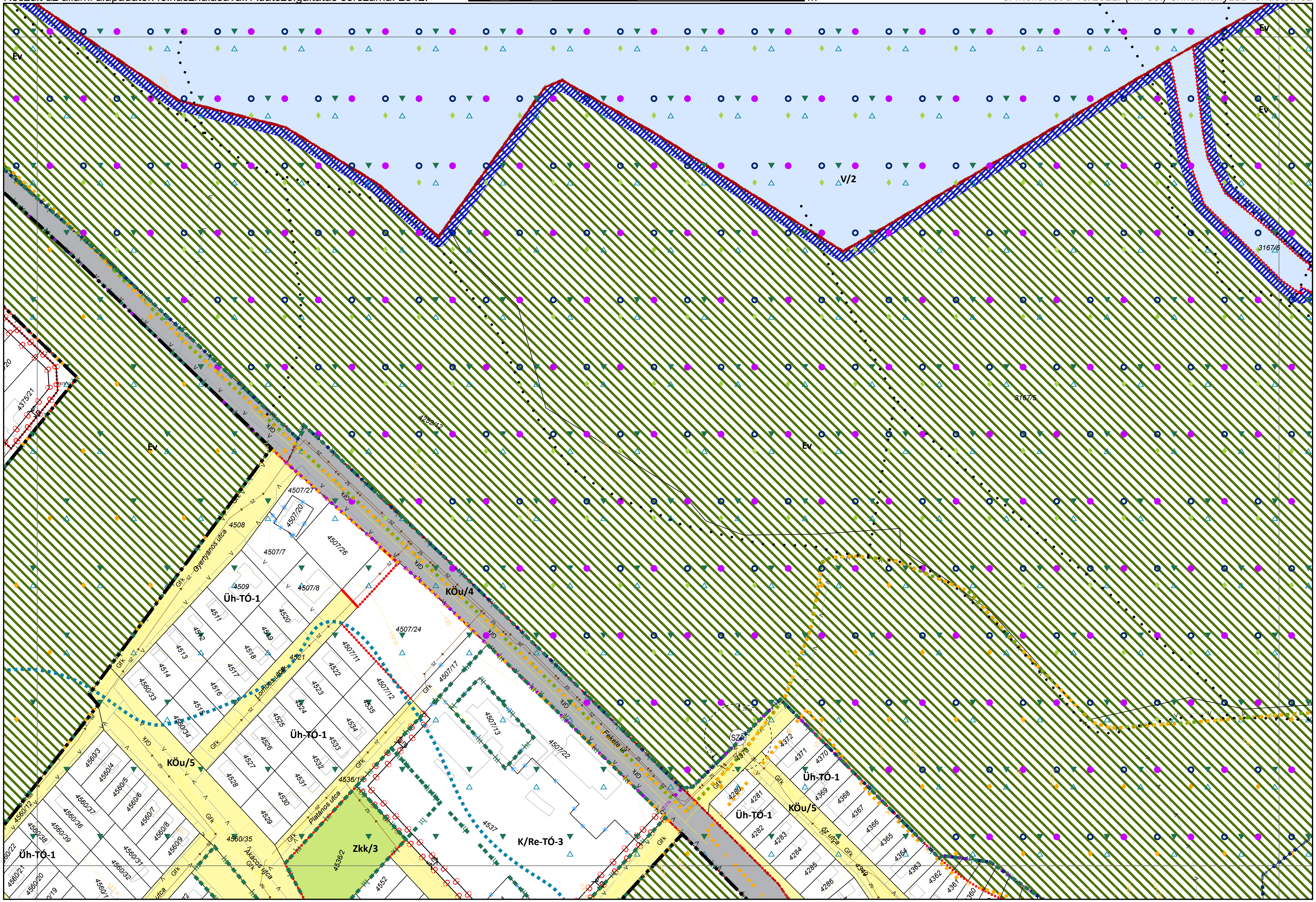

TATA VÁROS BELTERÜLETI SZABÁLYOZÁSI TERVE - M=1:2000

Városépítési Kft.

Készült az állami alapadatok felhasználásával. Adatszolgáltatás sorszáma: 2542.

0 25 50 100 150 200 m

Md4
Qb1 Qb2 Qb4

3. melléklet a 19/2022. (XI. 30.) önkormányzati rendelethez

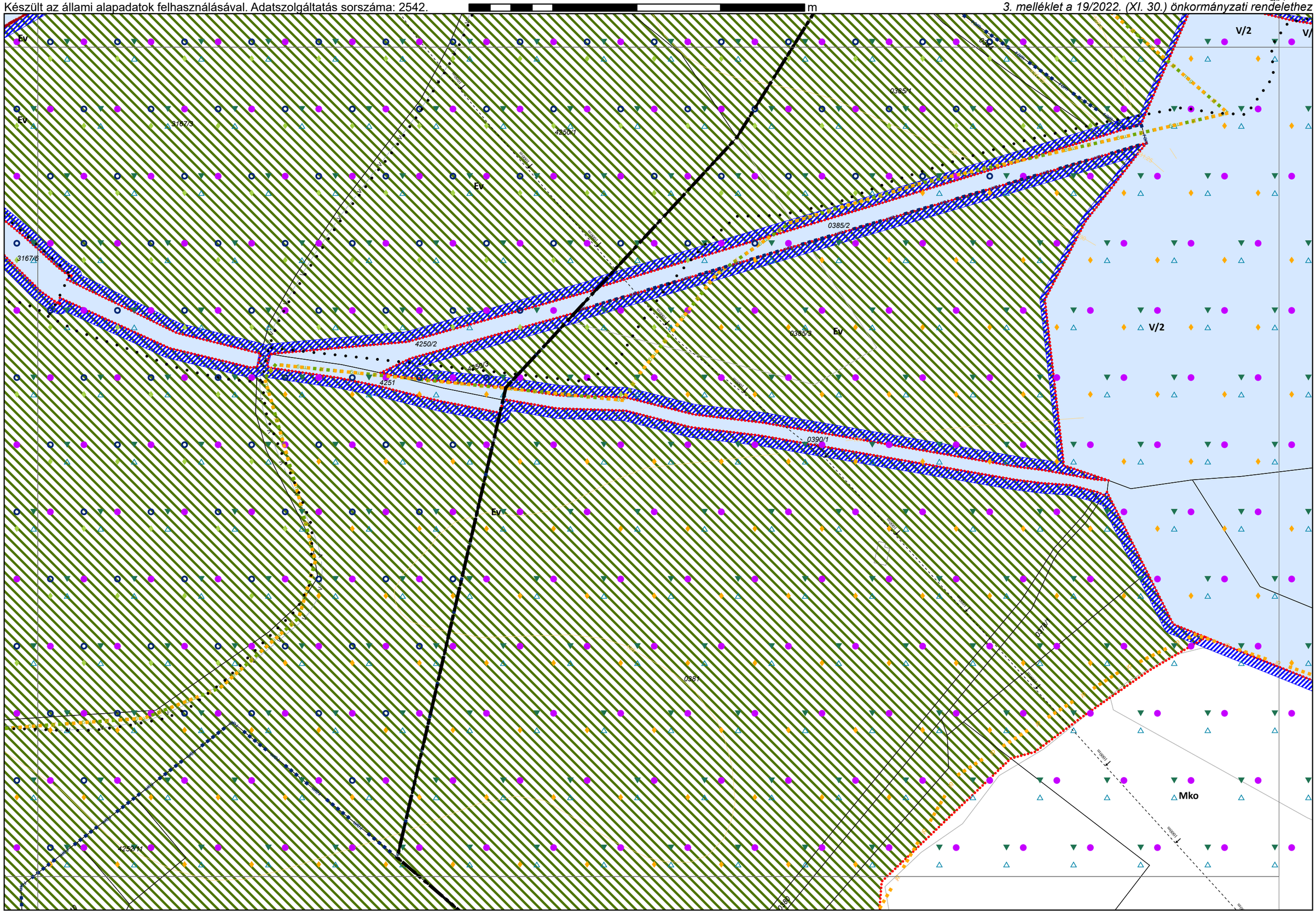

TATA VÁROS BELTERÜLETI SZABÁLYOZÁSI TERVE - M=1:2000

Városépítési Kft.

Készült az állami alapadatok felhasználásával. Adatszolgáltatás sorszáma: 2542.

0 25 50 100 150 200 m

Qb1 Qa4 Qb3 Qb4 Qd1

3. melléklet a 19/2022. (XI. 30.) önkormányzati rendelethez

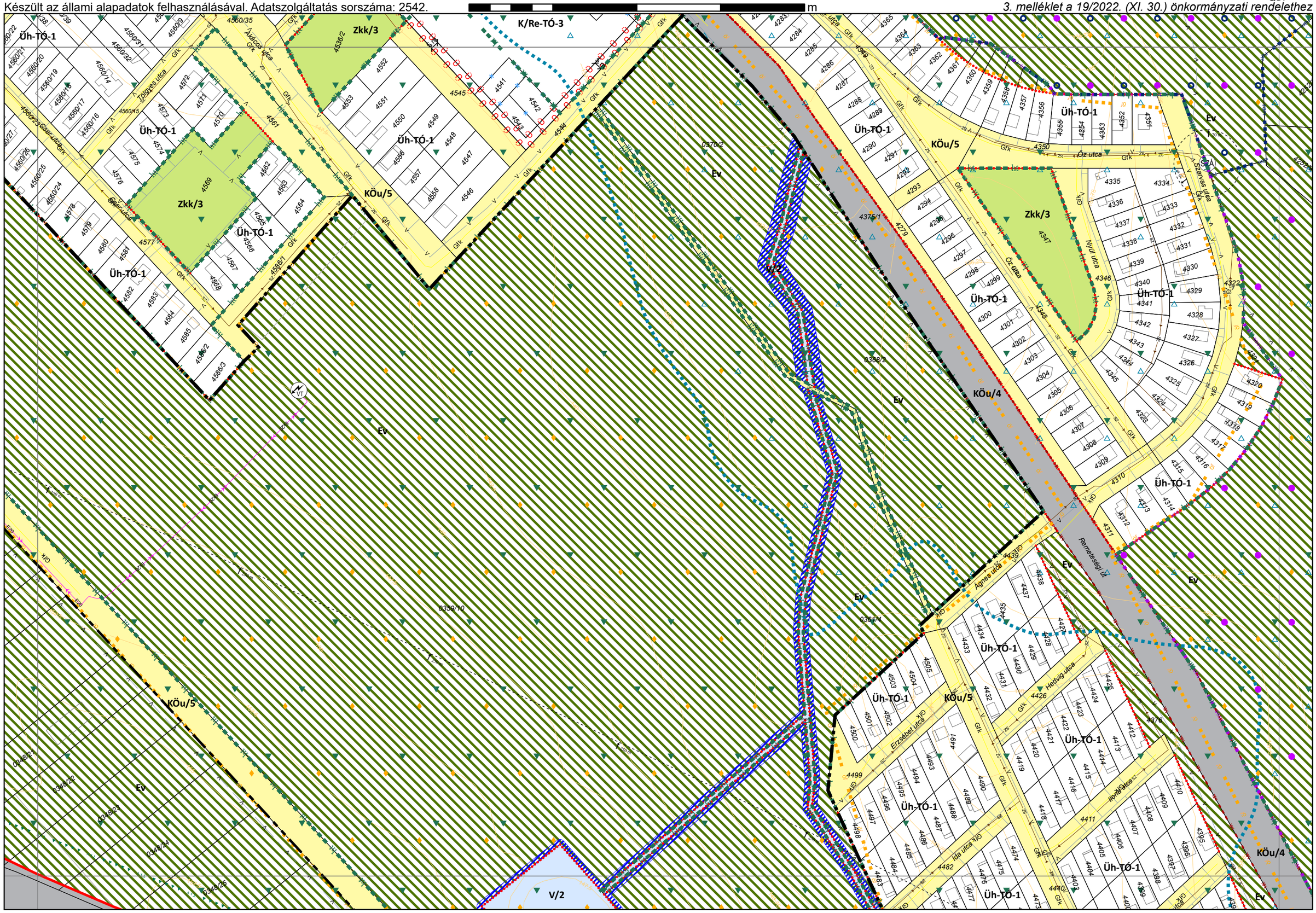

TATA VÁROS BELTERÜLETI SZABÁLYOZÁSI TERVE - M=1:2000

Városépítési Kft.

Készült az állami alapadatok felhasználásával. Adatszolgáltatás sorszáma: 2542.

0 25 50 100 150 200 m

Qb2 Qb3 Qb4 Qd2

3. melléklet a 19/2022. (XI. 30.) önkormányzati rendelethez

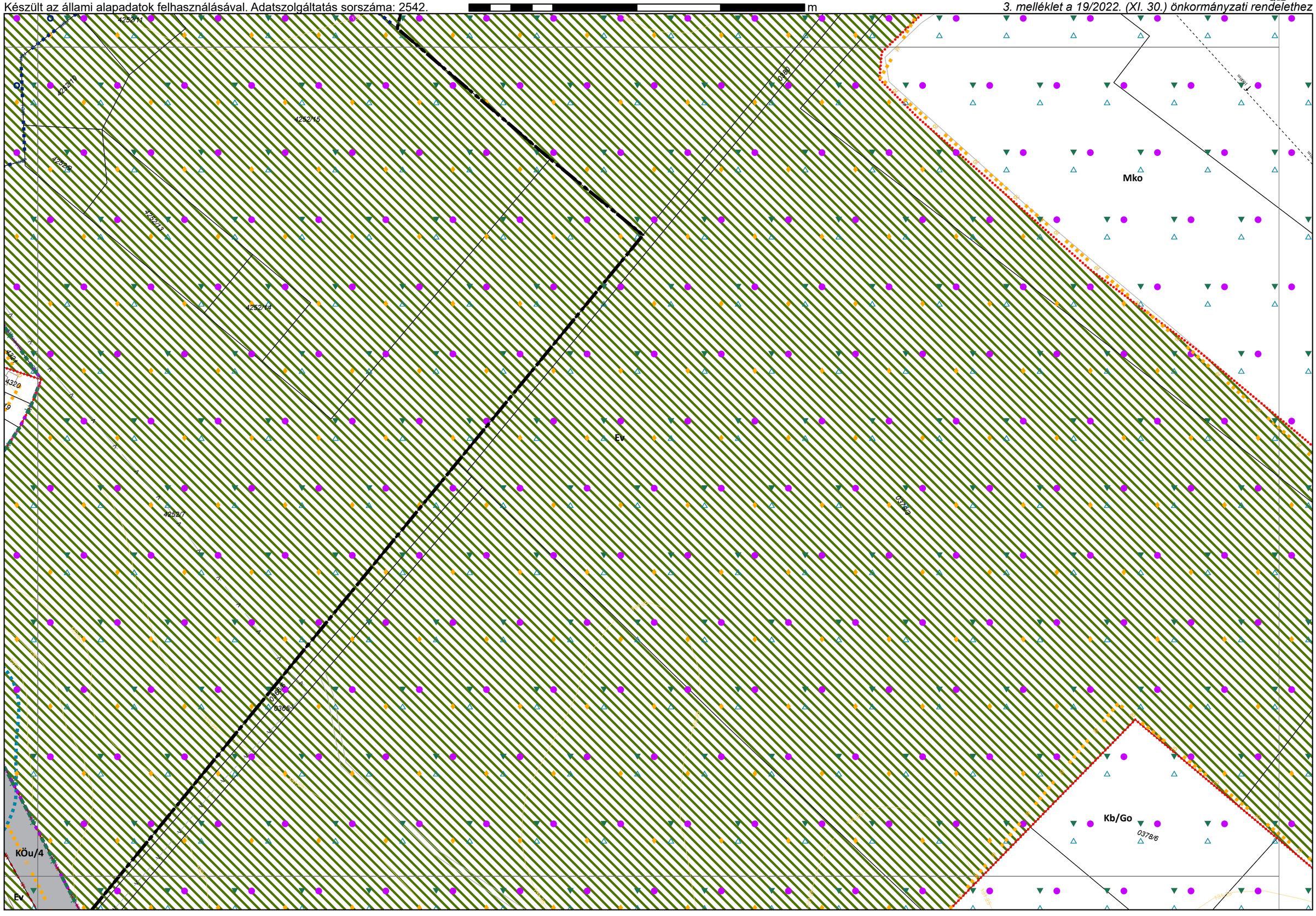

TATA VÁROS BELTERÜLETI SZABÁLYOZÁSI TERVE - M=1:2000

Városépítési Kft.

Készült az állami alapadatok felhasználásával. Adatszolgáltatás sorszáma: 2542.

0 25 50 100 150 200 m

3. melléklet a 19/2022. (XI. 30.) önkormányzati rendelethez

Qb3 Qd1 Qd2

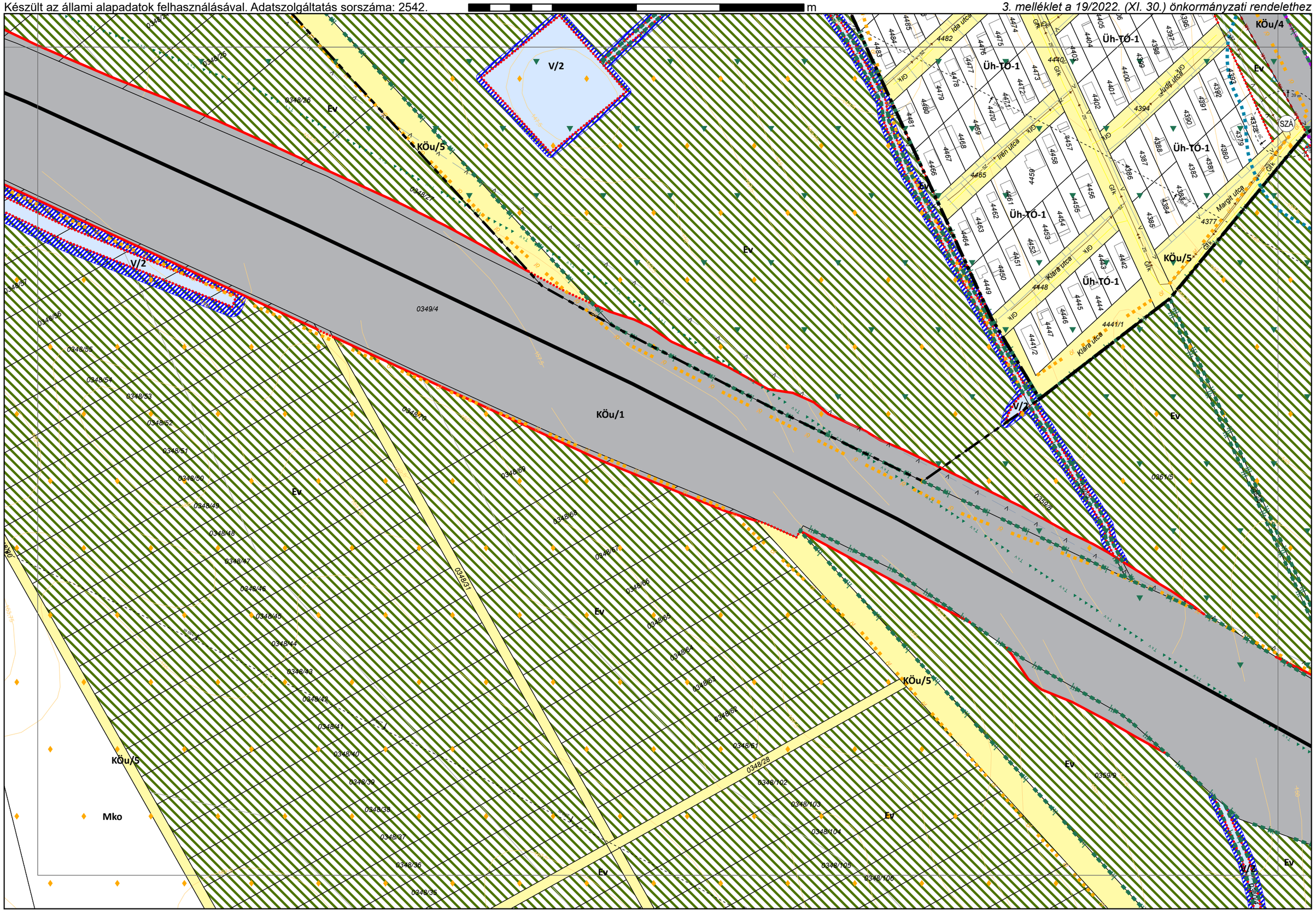

TATA VÁROS BELTERÜLETI SZABÁLYOZÁSI TERVE - M=1:2000

Qb4
Qd1 Qd2

Készült az állami alapadatok felhasználásával. Adatszolgáltatás sorszáma: 2542.

0 25 50 100 150 200 m
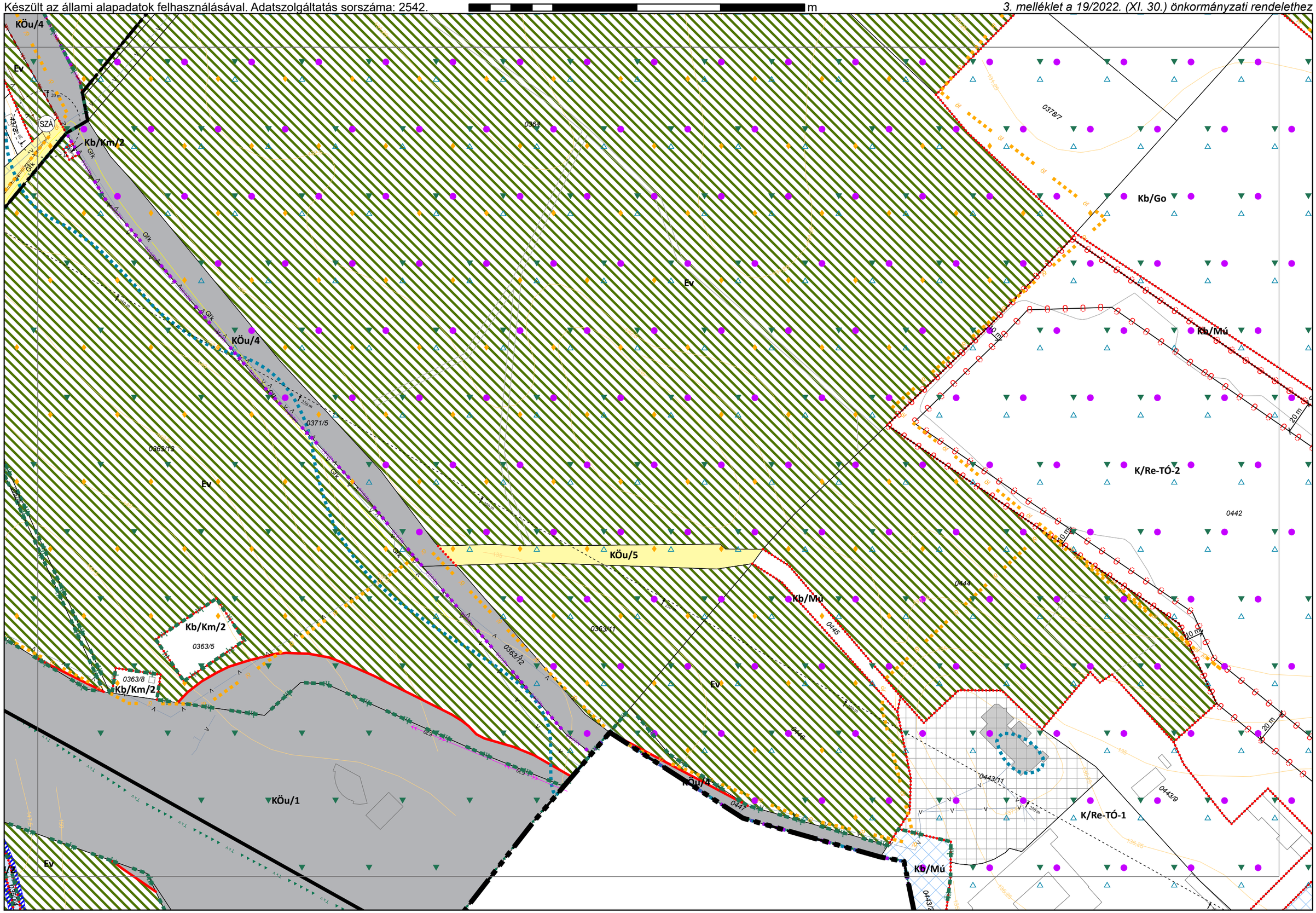
3. melléklet a 19/2022. (XI. 30.) önkormányzati rendelethez