2. melléklet a …/2026. (… . … .) önkormányzati rendelethez

3. melléklet a 19/2022. (XI. 30.) önkormányzati rendelethez

Tata Város Belterületi Szabályozási Terve M=1:2000

Bd2, Bd4, Ca3, Cc1, Cc2, Cc3, Cc4, Cd1, Cd2, Cd3, Cd4, Dc3, Dd4, Ec3, Gb2, Gb3, Gb4, Gd1, Gd2, Gd3, Gd4, Ha1, Ha2, Ha3, Ha4, Hb1, Hb2, Hb3, Hb4, Hc1, Hc2, Hc3, Hc4, Hd1, Hd2, Hd3, Hd4, Ia1, Ia3, Ib2, Ic3, Ja1, Lb1, Lb2, Lb3, Lb4, Lc4, Ld1, Ld2, Ld3, Ld4, Ma1, Ma2, Ma3, Ma4, Mb1, Mb2, Mb3, Mb4, Mc1, Mc2, Mc3, Mc4, Md1, Md2, Md3, Md4, Na1, Na3, Nc1, Nc3, Pa1, Pa2, Pa3, Pa4, Pb1, Pb2, Pb3, Pb4, Qa1, Qa2, Qa3, Qa4, Qb1, Qb2, Qb3, Qb4, Qd1, Qd2 jelű tervlap

TATA VÁROS BELTERÜLETI SZABÁLYOZÁSI TERVE - M=1:2000

Bd2 Cc1
Bd4

Készült az állami alapadatok felhasználásával. Adatszolgáltatás sorszáma: 2542.

0 25 50 100 150 200 m

3. melléklet a 19/2022. (XI. 30.) önkormányzati rendelethez

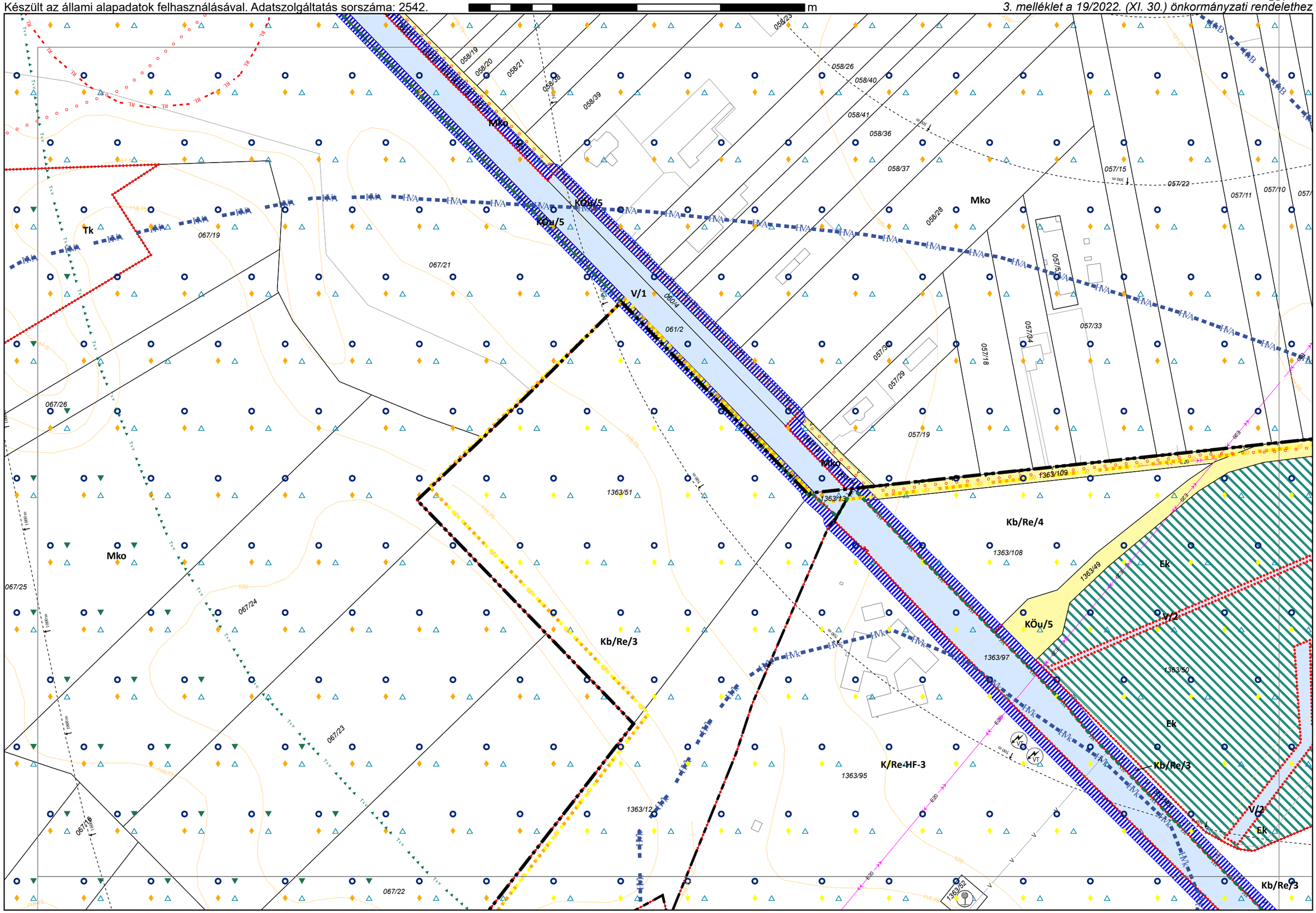

TATA VÁROS BELTERÜLETI SZABÁLYOZÁSI TERVE - M=1:2000

Bd2
Bd4 Cc3
Gb2

0 25 50 100 150 200 m

Készült az állami alapadatok felhasználásával.

3. melléklet a 19/2022. (XI. 30.) önkormányzati rendelethez

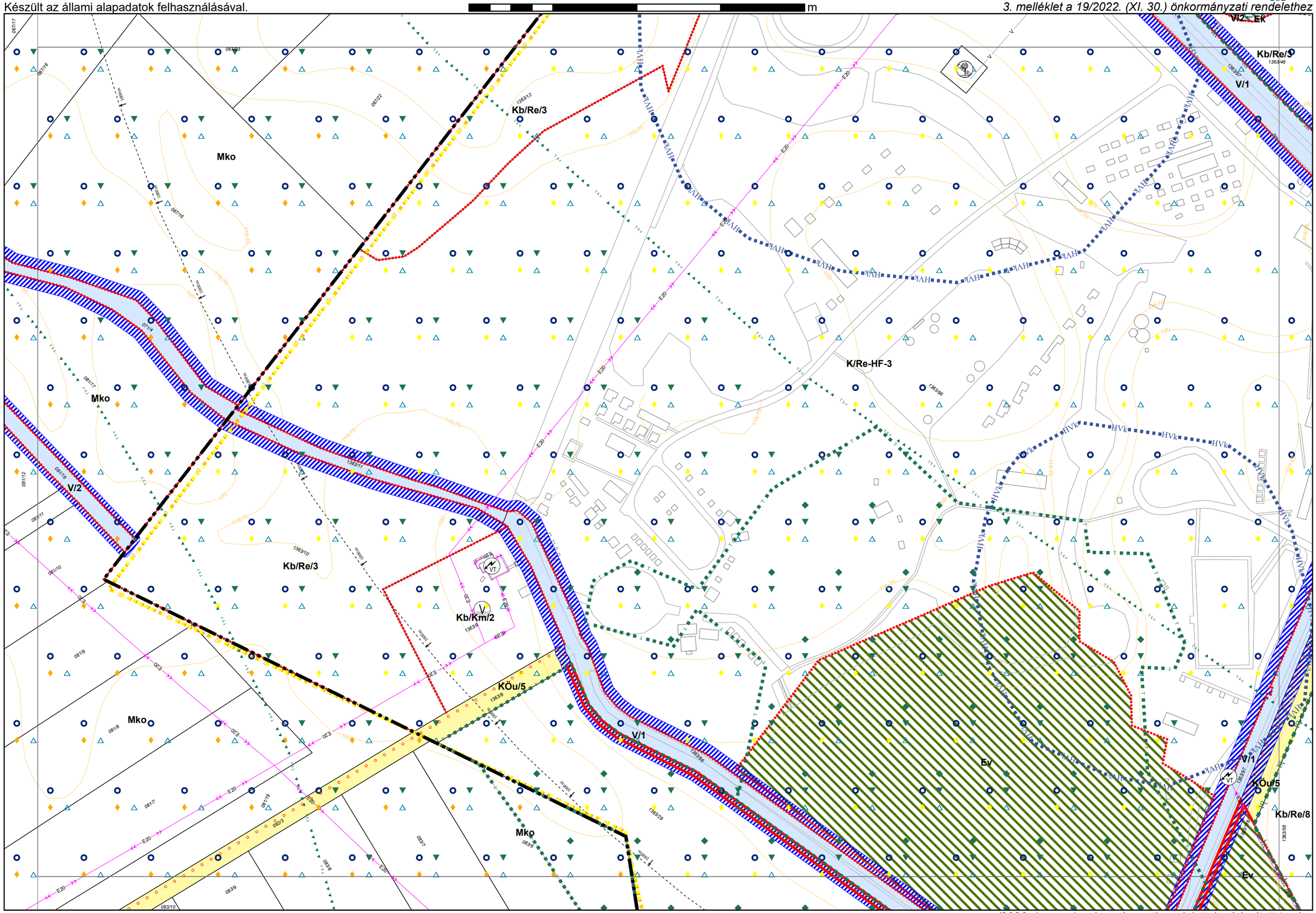

.../2026. (... . ... .) önkormányzati rendelettel módosított tervlap

TATA VÁROS BELTERÜLETI SZABÁLYOZÁSI TERVE - M=1:2000

Ca3
Cc1

Készült az állami alapadatok felhasználásával.

0 25 50 100 150 200 m

3. melléklet a 19/2022. (XI. 30.) önkormányzati rendelethez



.../2026. (... . ... .) önkormányzati rendelettel módosított tervlap

TATA VÁROS BELTERÜLETI SZABÁLYOZÁSI TERVE - M=1:2000

Ca3
Bd2 **Cc1** Cc2
Cc3

0 25 50 100 150 200 m

Készült az állami alapadatok felhasználásával.

3. melléklet a 19/2022. (XI. 30.) önkormányzati rendelethez

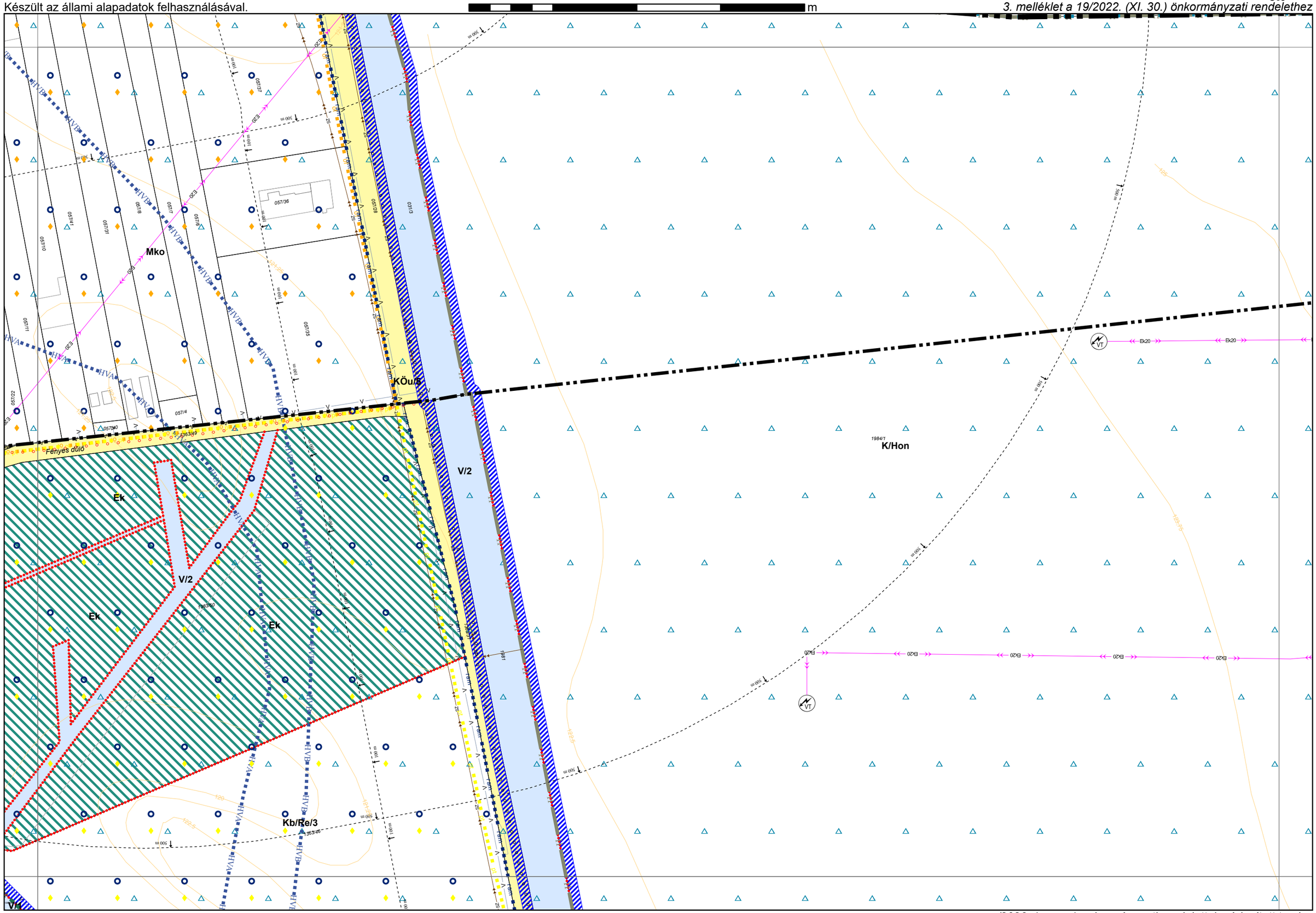

.../2026. (... . ... .) önkormányzati rendelettel módosított tervlap

TATA VÁROS BELTERÜLETI SZABÁLYOZÁSI TERVE - M=1:2000

Cc1 **Cc2** Cd1
Cc4

Készült az állami alapadatok felhasználásával.

0 25 50 100 150 200 m

3. melléklet a 19/2022. (XI. 30.) önkormányzati rendelethez

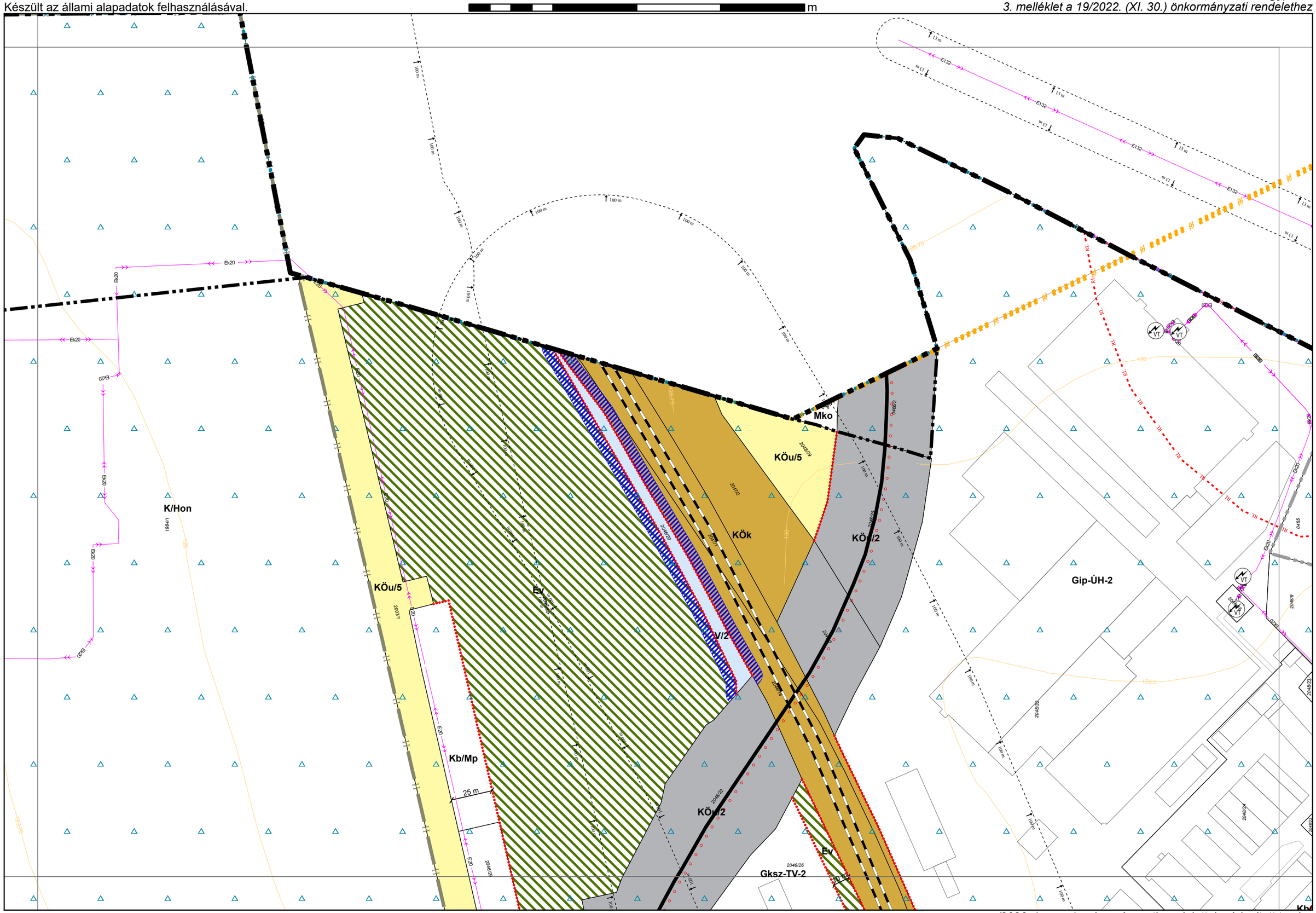

.../2026. (... . ... .) önkormányzati rendelettel módosított tervlap

TATA VÁROS BELTERÜLETI SZABÁLYOZÁSI TERVE - M=1:2000

Cc1
Bd4 **Cc3** Cc4
Ha1

Készült az állami alapadatok felhasználásával.

0 25 50 100 150 200 m

3. melléklet a 19/2022. (XI. 30.) önkormányzati rendelethez

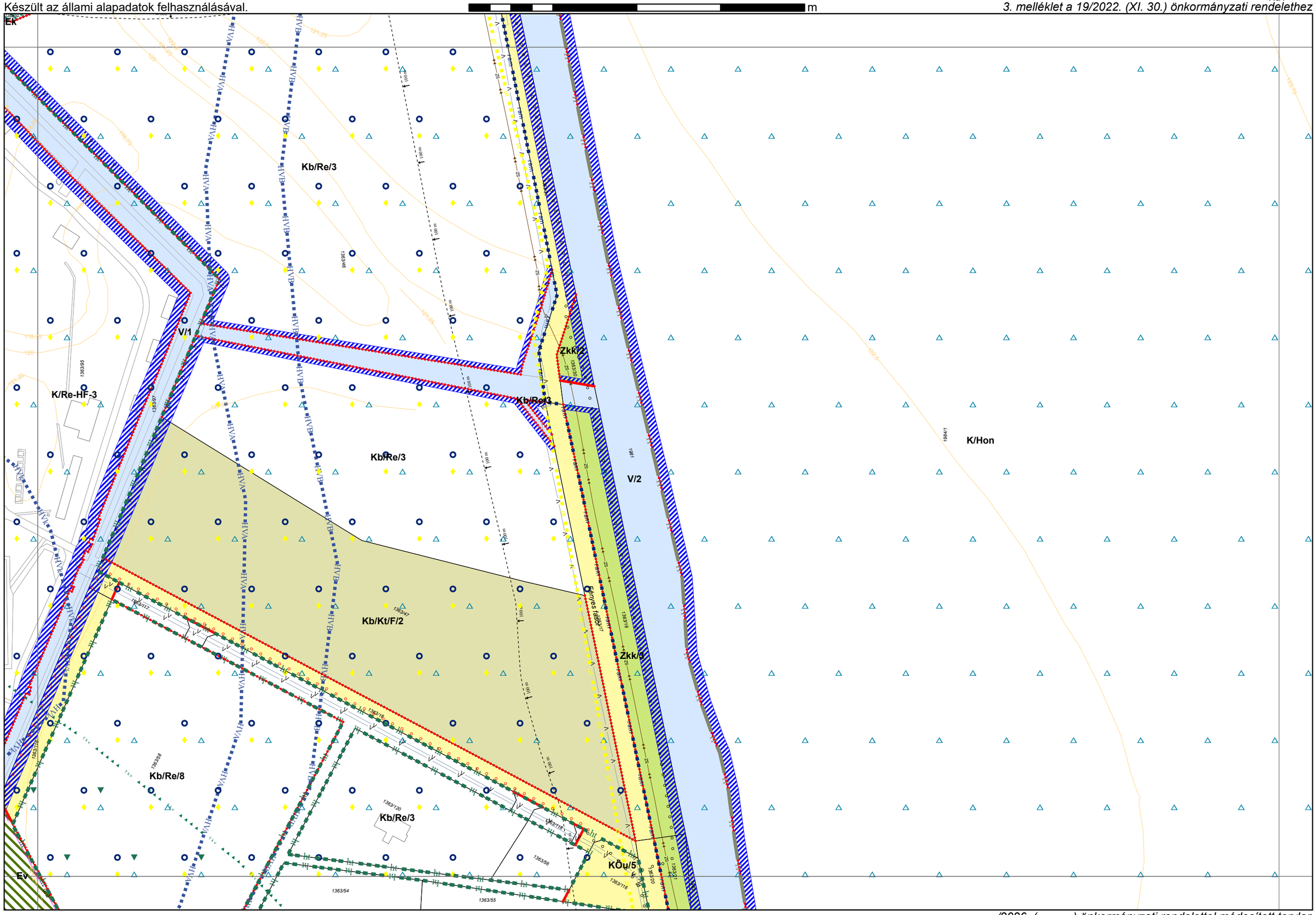

.../2026. (... . ... .) önkormányzati rendelettel módosított tervlap

TATA VÁROS BELTERÜLETI SZABÁLYOZÁSI TERVE - M=1:2000

Cc2
Cc3 **Cc4** Cd3
Ha2

0 25 50 100 150 200 m

Készült az állami alapadatok felhasználásával.

3. melléklet a 19/2022. (XI. 30.) önkormányzati rendelethez

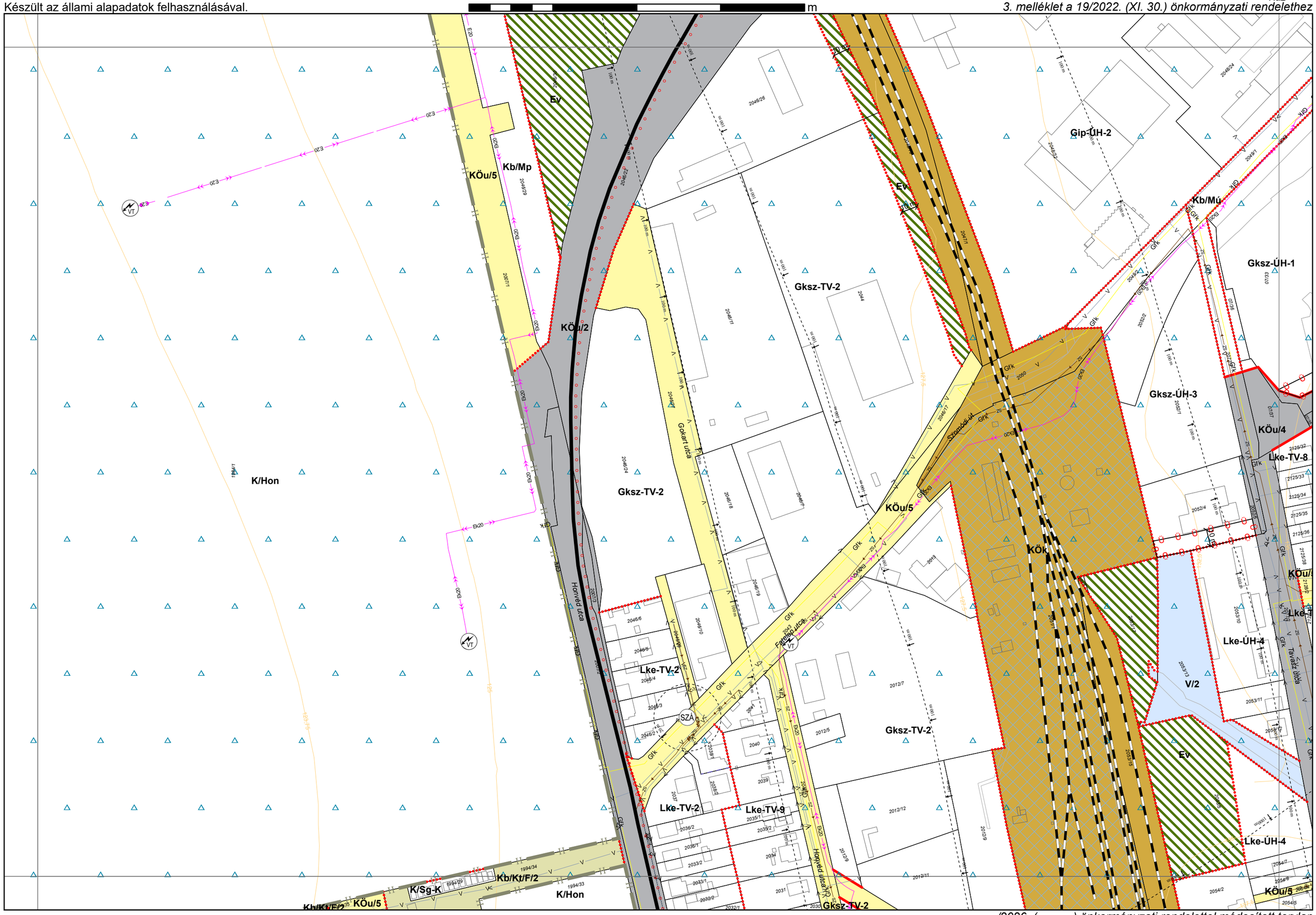

.../2026. (... . ... .) önkormányzati rendelettel módosított tervlap

TATA VÁROS BELTERÜLETI SZABÁLYOZÁSI TERVE - M=1:2000

Cc2 Cd1 Cd2
Cd3

Készült az állami alapadatok felhasználásával.

0 25 50 100 150 200 m

3. melléklet a 19/2022. (XI. 30.) önkormányzati rendelethez

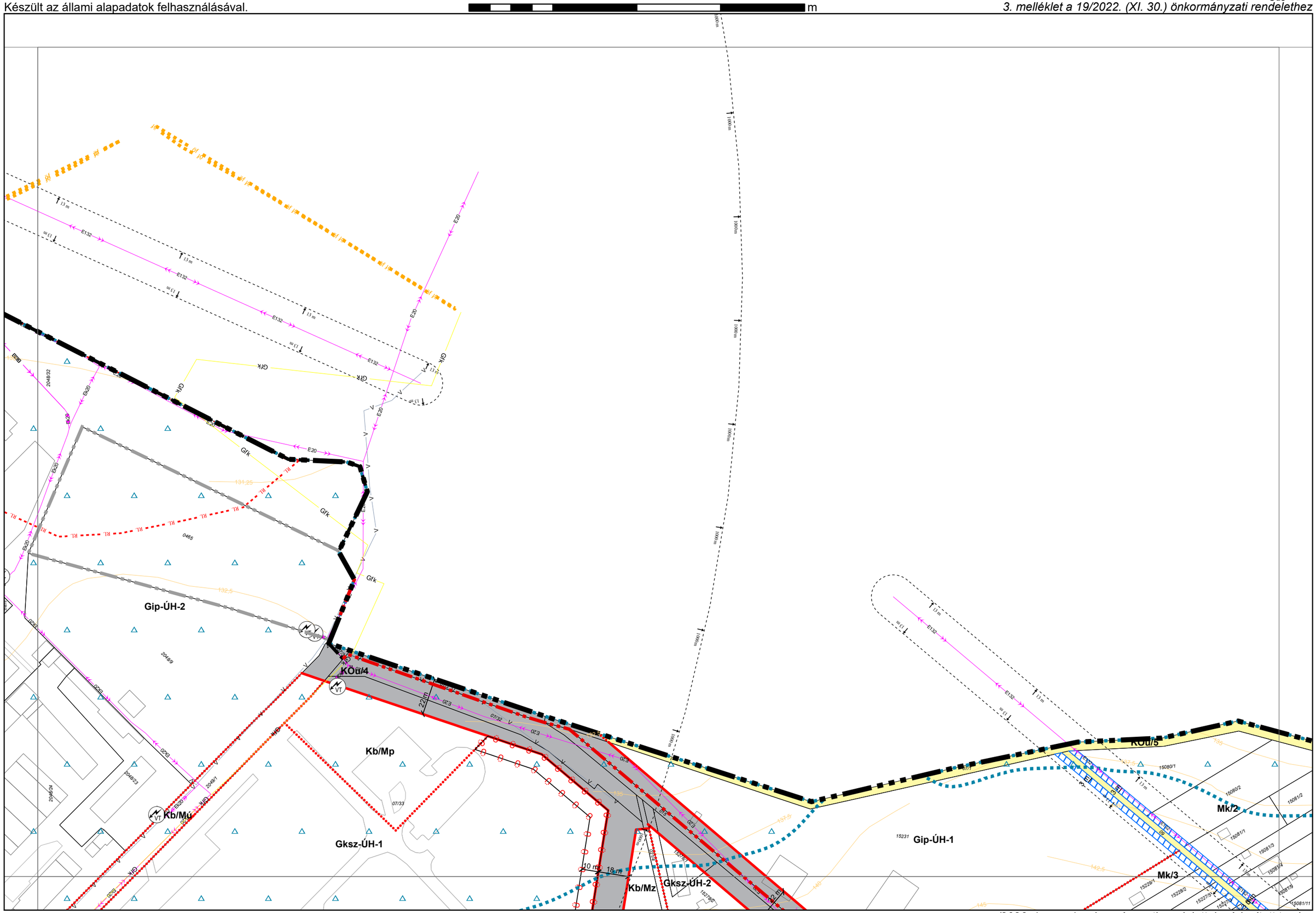

.../2026. (... . ... .) önkormányzati rendelettel módosított tervlap

TATA VÁROS BELTERÜLETI SZABÁLYOZÁSI TERVE - M=1:2000

Cd1 Cd2 Cd4

Készült az állami alapadatok felhasználásával. Adatszolgáltatás sorszáma: 2542.

0 25 50 100 150 200 m

3. melléklet a 19/2022. (XI. 30.) önkormányzati rendelethez

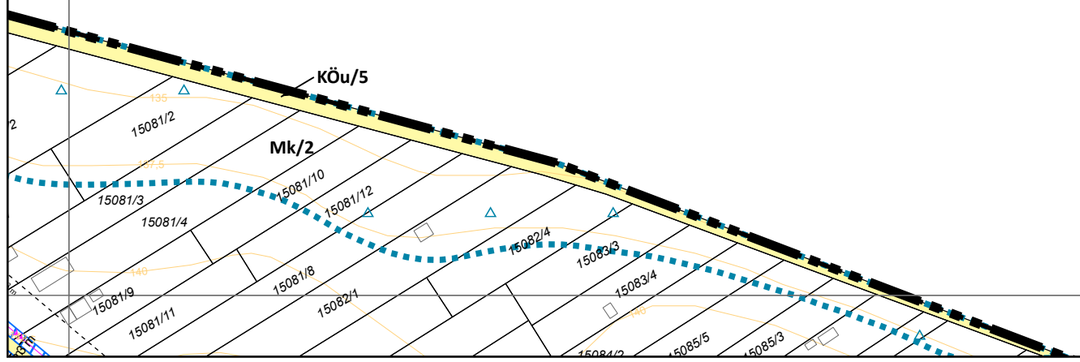

TATA VÁROS BELTERÜLETI SZABÁLYOZÁSI TERVE - M=1:2000

Cd1
Cc4 **Cd3** Cd4
Hb1

0 25 50 100 150 200 m

Készült az állami alapadatok felhasználásával.

3. melléklet a 19/2022. (XI. 30.) önkormányzati rendelethez

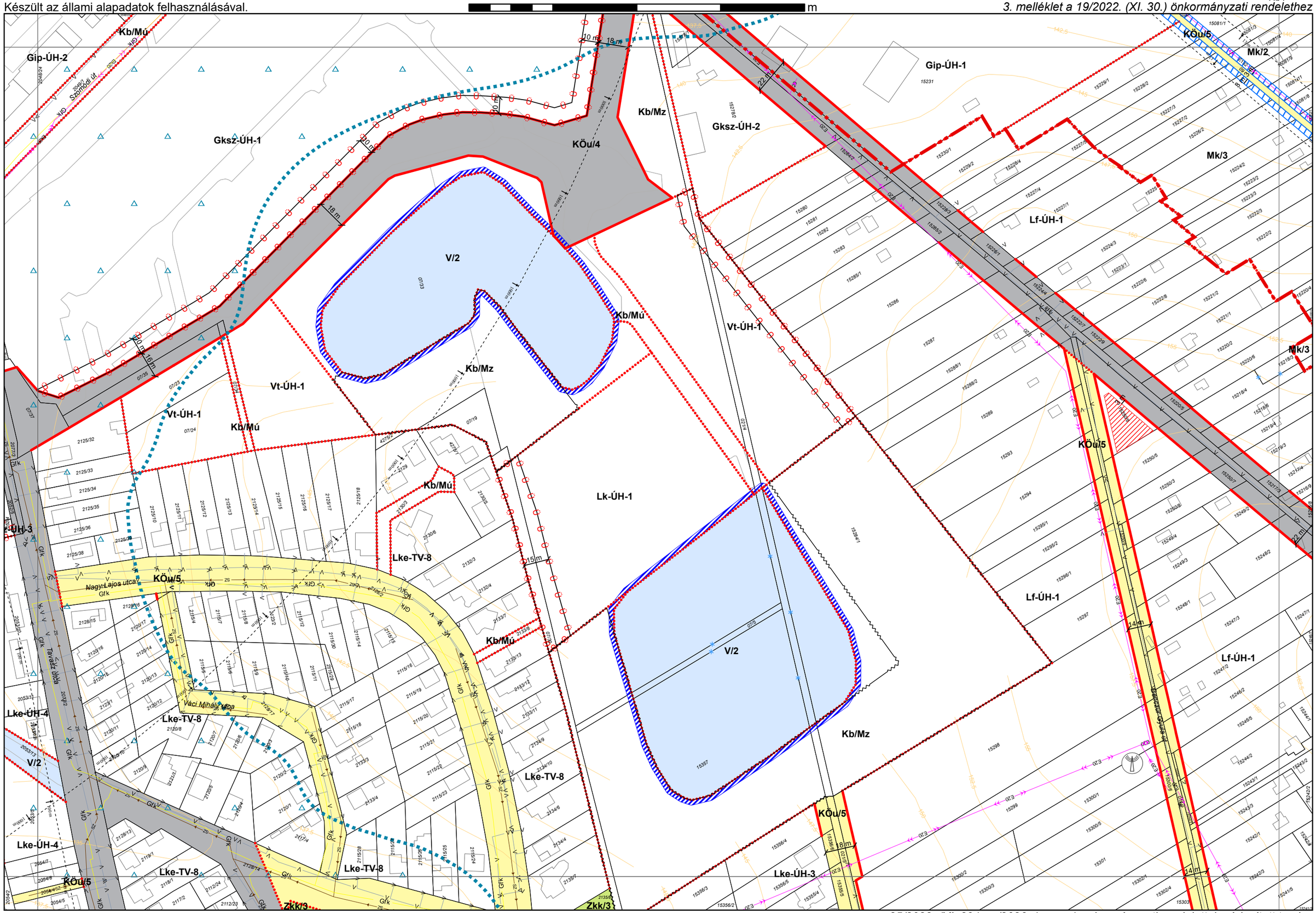

25/2023. (XI. 29.), .../2026. (... . ... .) önkormányzati rendelettel módosított tervlap

TATA VÁROS BELTERÜLETI SZABÁLYOZÁSI TERVE - M=1:2000

Cd2
Cd3 **Cd4** Dc3
Hb2

0 25 50 100 150 200 m

Készült az állami alapadatok felhasználásával.

3. melléklet a 19/2022. (XI. 30.) önkormányzati rendelethez

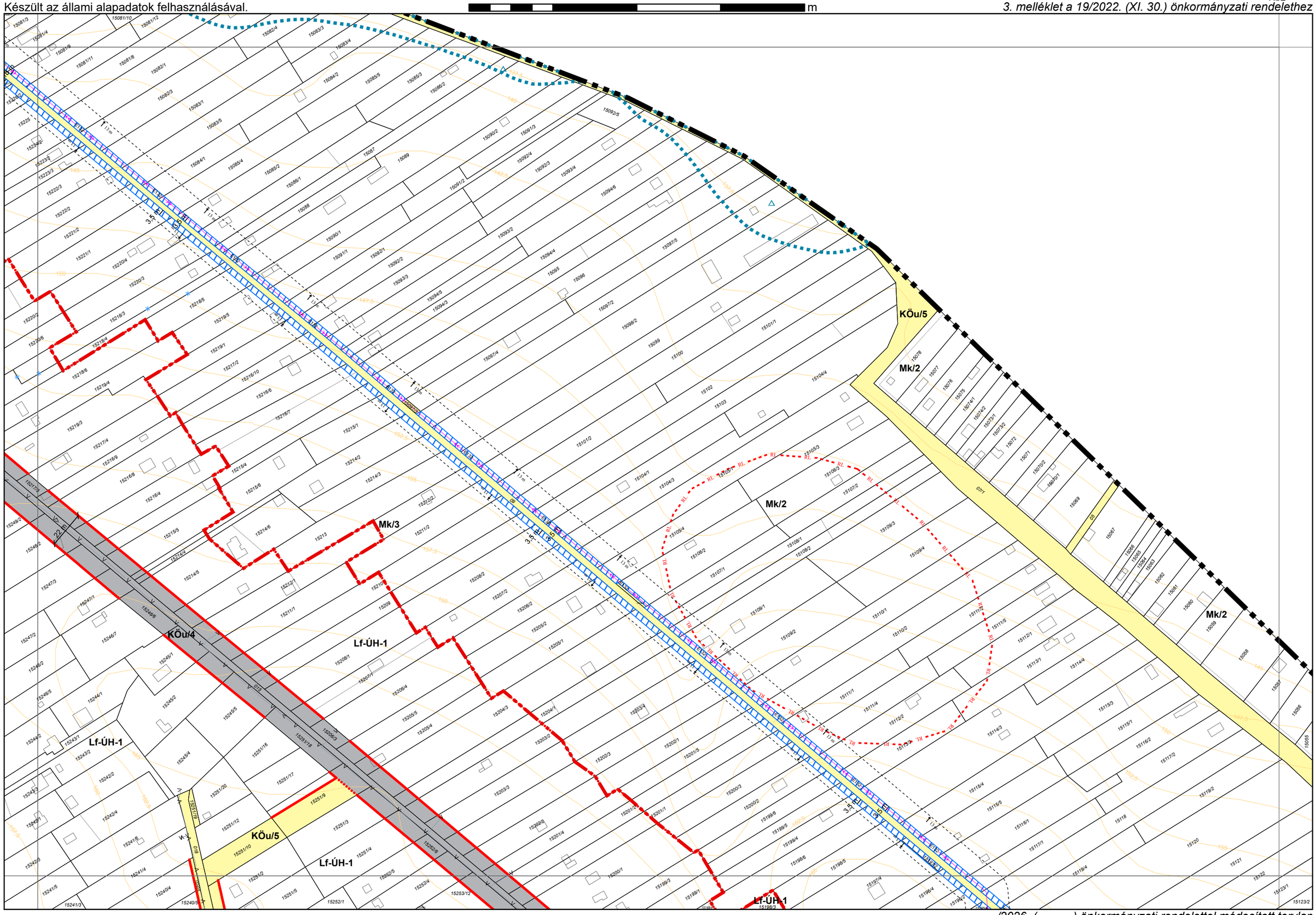

.../2026. (... . ... .) önkormányzati rendelettel módosított tervlap

TATA VÁROS BELTERÜLETI SZABÁLYOZÁSI TERVE - M=1:2000

Cd4 Dc3
Ia1

Készült az állami alapadatok felhasználásával. Adatszolgáltatás sorszáma: 2542.

0 25 50 100 150 200 m

3. melléklet a 19/2022. (XI. 30.) önkormányzati rendelethez

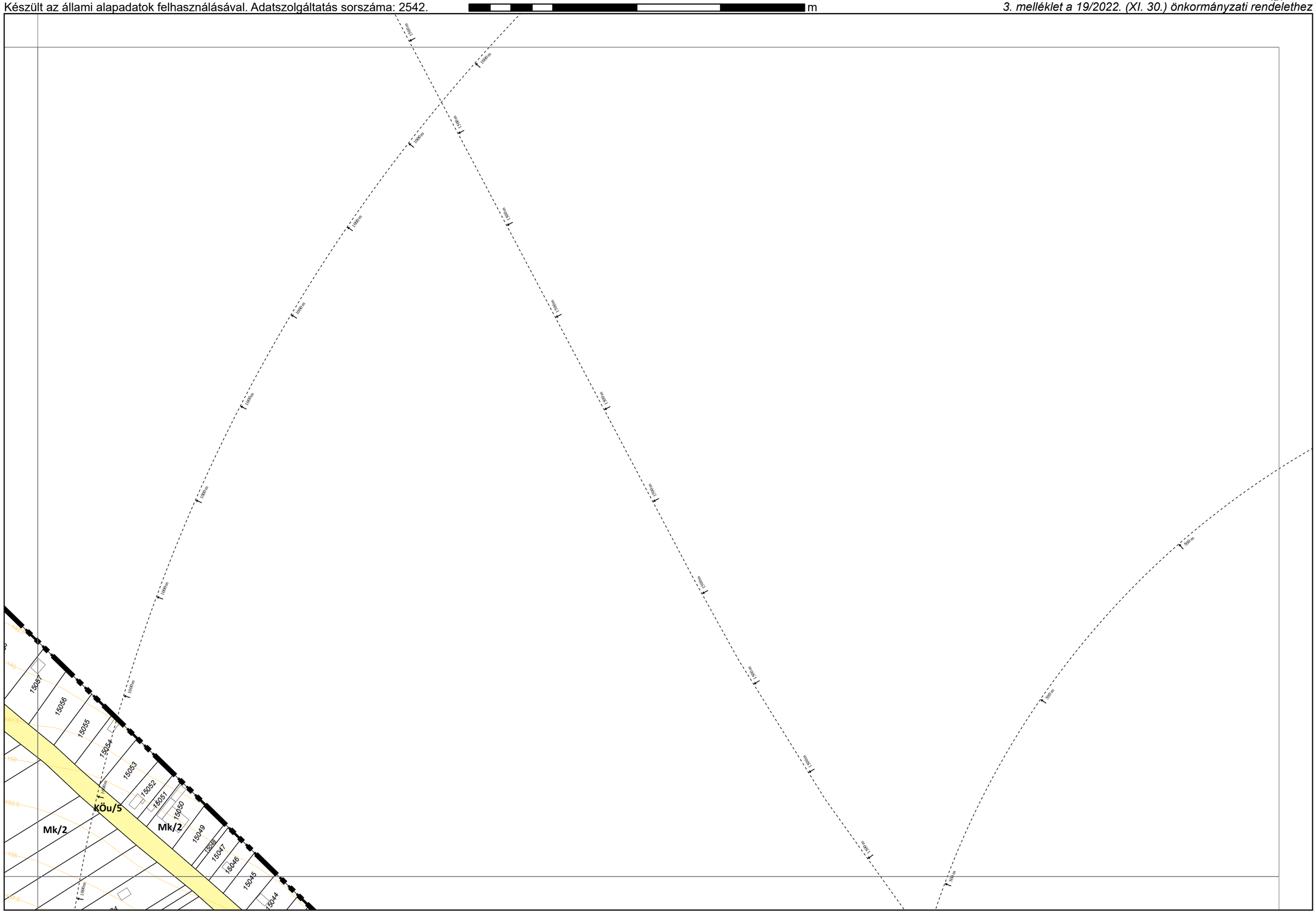

TATA VÁROS BELTERÜLETI SZABÁLYOZÁSI TERVE - M=1:2000

Dd4 Ec3
Ib2

Készült az állami alapadatok felhasználásával.

0 25 50 100 150 200 m

3. melléklet a 19/2022. (XI. 30.) önkormányzati rendelethez

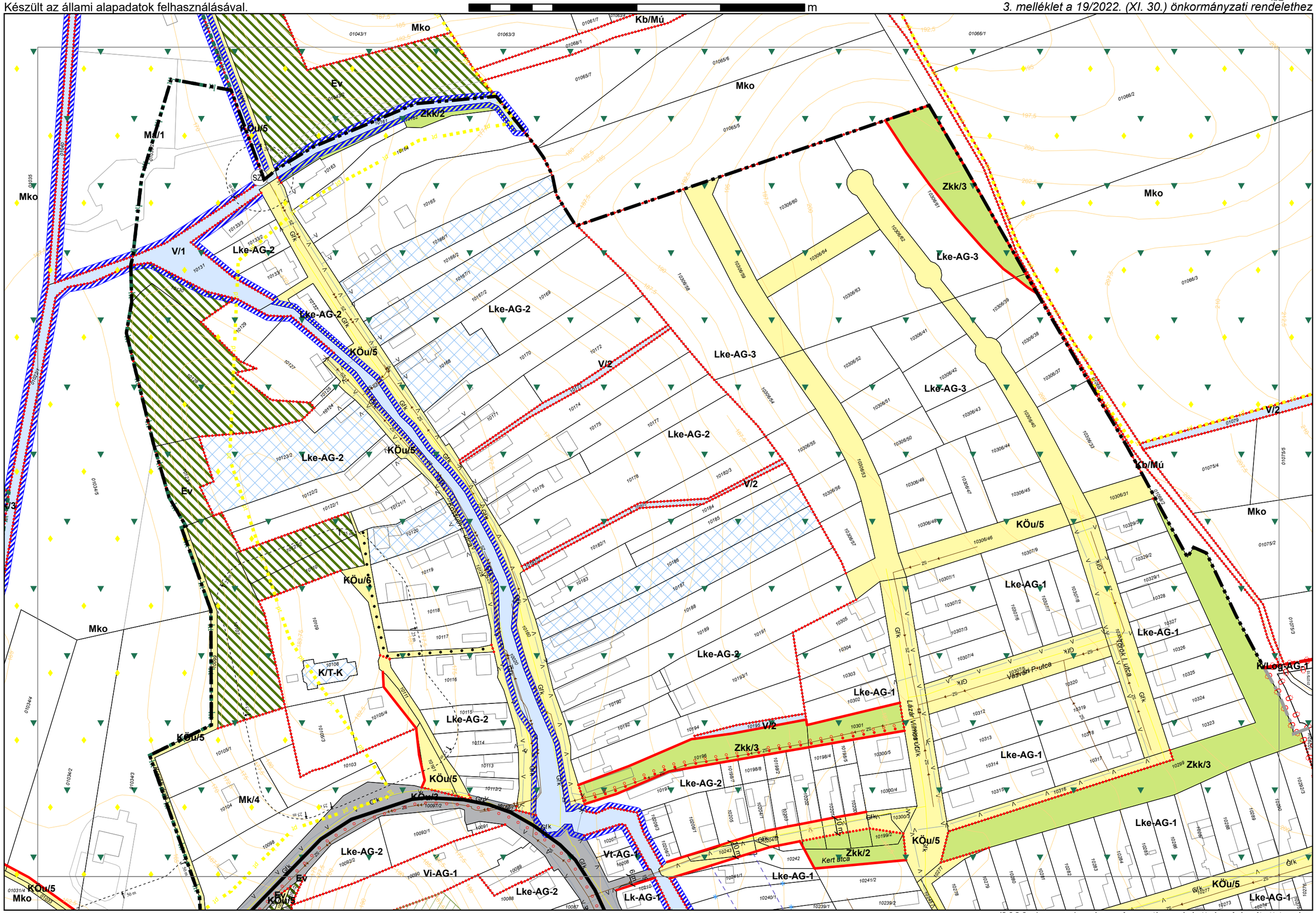

.../2026. (... . ... .) önkormányzati rendelettel módosított tervlap

TATA VÁROS BELTERÜLETI SZABÁLYOZÁSI TERVE - M=1:2000

Dd4 Ec3
Ja1

Készült az állami alapadatok felhasználásával. Adatszolgáltatás sorszáma: 2542.

0 25 50 100 150 200 m

3. melléklet a 19/2022. (XI. 30.) önkormányzati rendelethez

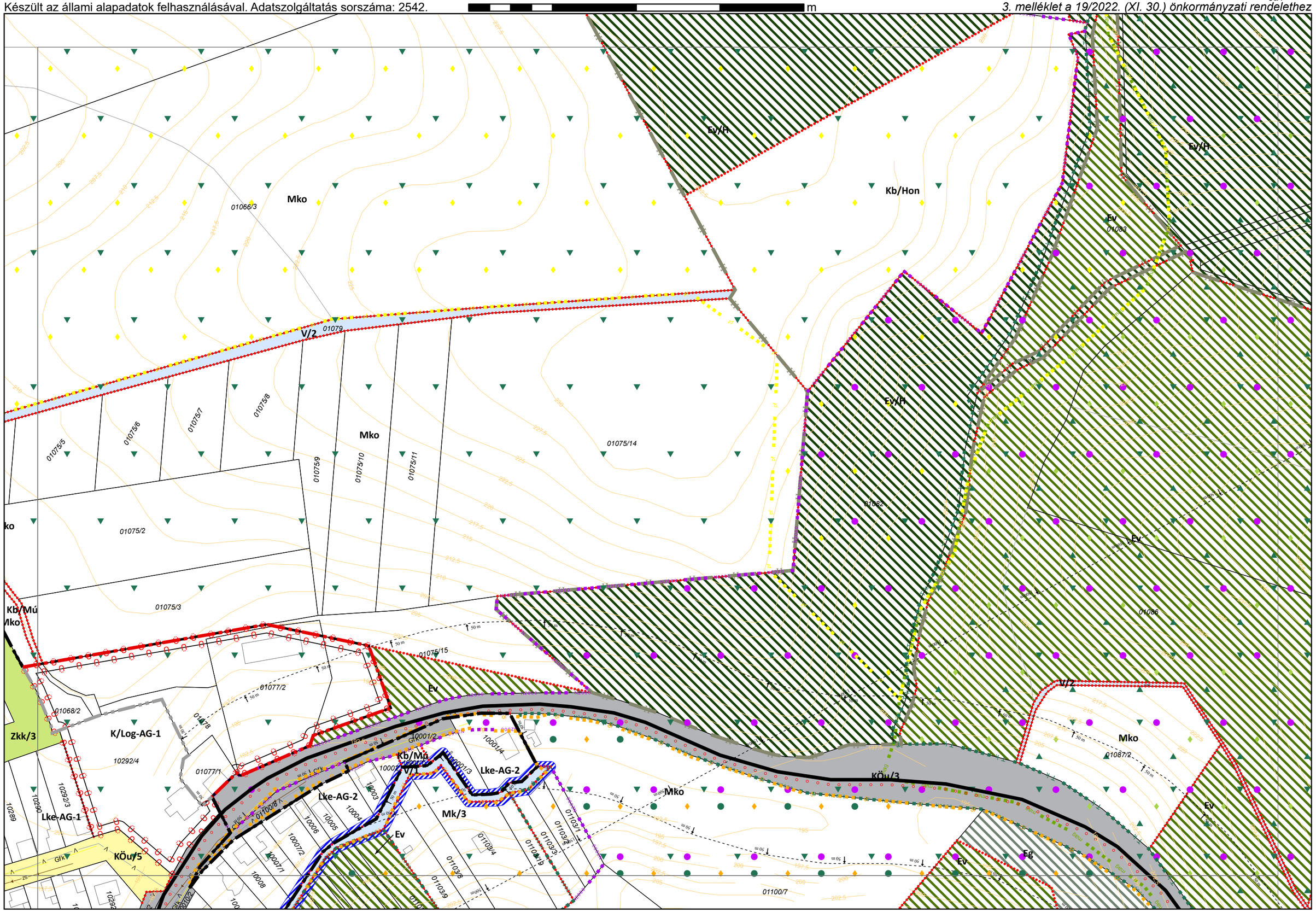

TATA VÁROS BELTERÜLETI SZABÁLYOZÁSI TERVE - M=1:2000

Bd4
Gb2 Ha1
Gb4

0 25 50 100 150 200 m

Készült az állami alapadatok felhasználásával. Adatszolgáltatás sorszáma: 2542.

3. melléklet a 19/2022. (XI. 30.) önkormányzati rendelethez

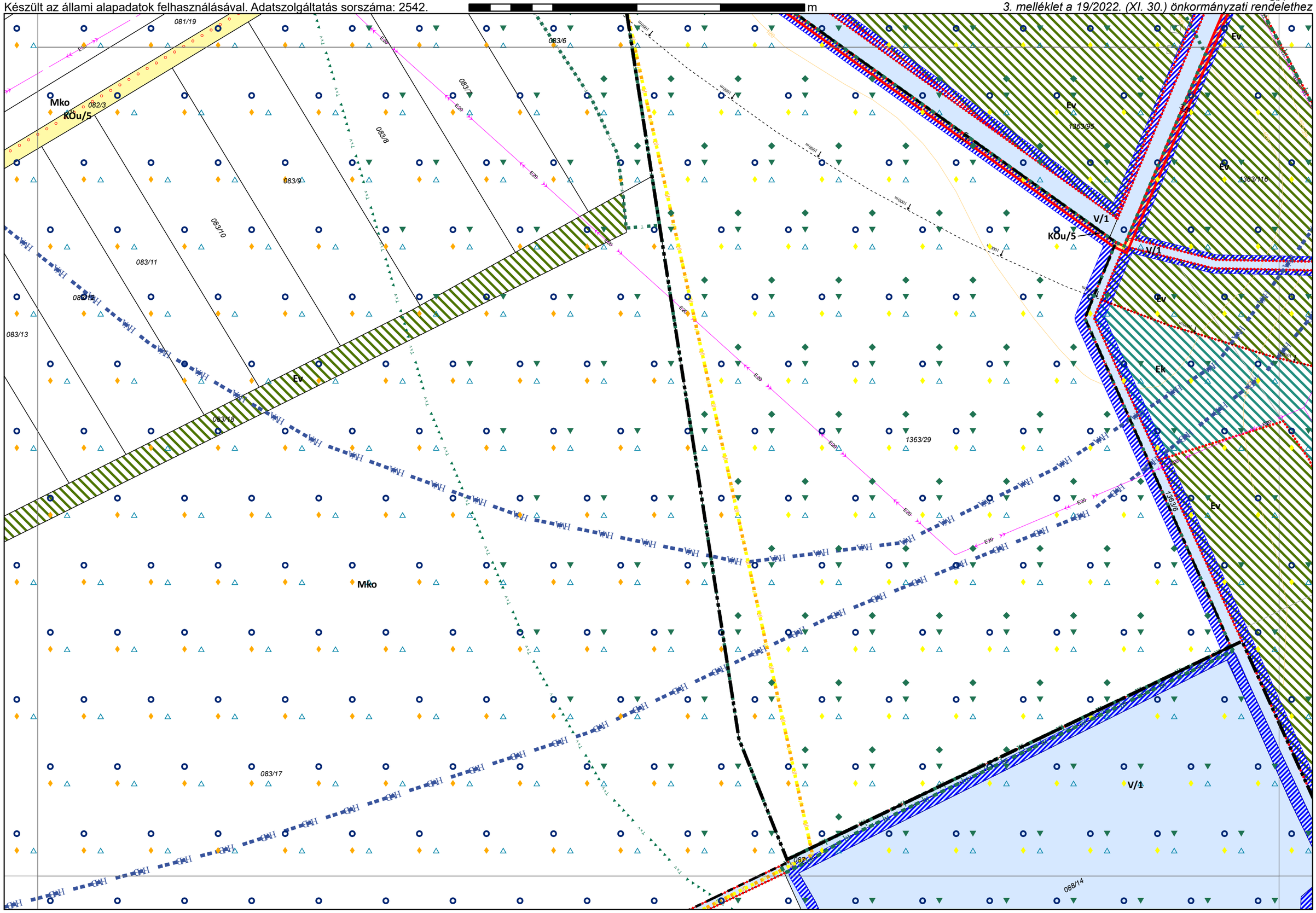

TATA VÁROS BELTERÜLETI SZABÁLYOZÁSI TERVE - M=1:2000

Gb3 Gb4
Gd1

Készült az állami alapadatok felhasználásával. Adatszolgáltatás sorszáma: 2542.

0 25 50 100 150 200 m

3. melléklet a 19/2022. (XI. 30.) önkormányzati rendelethez

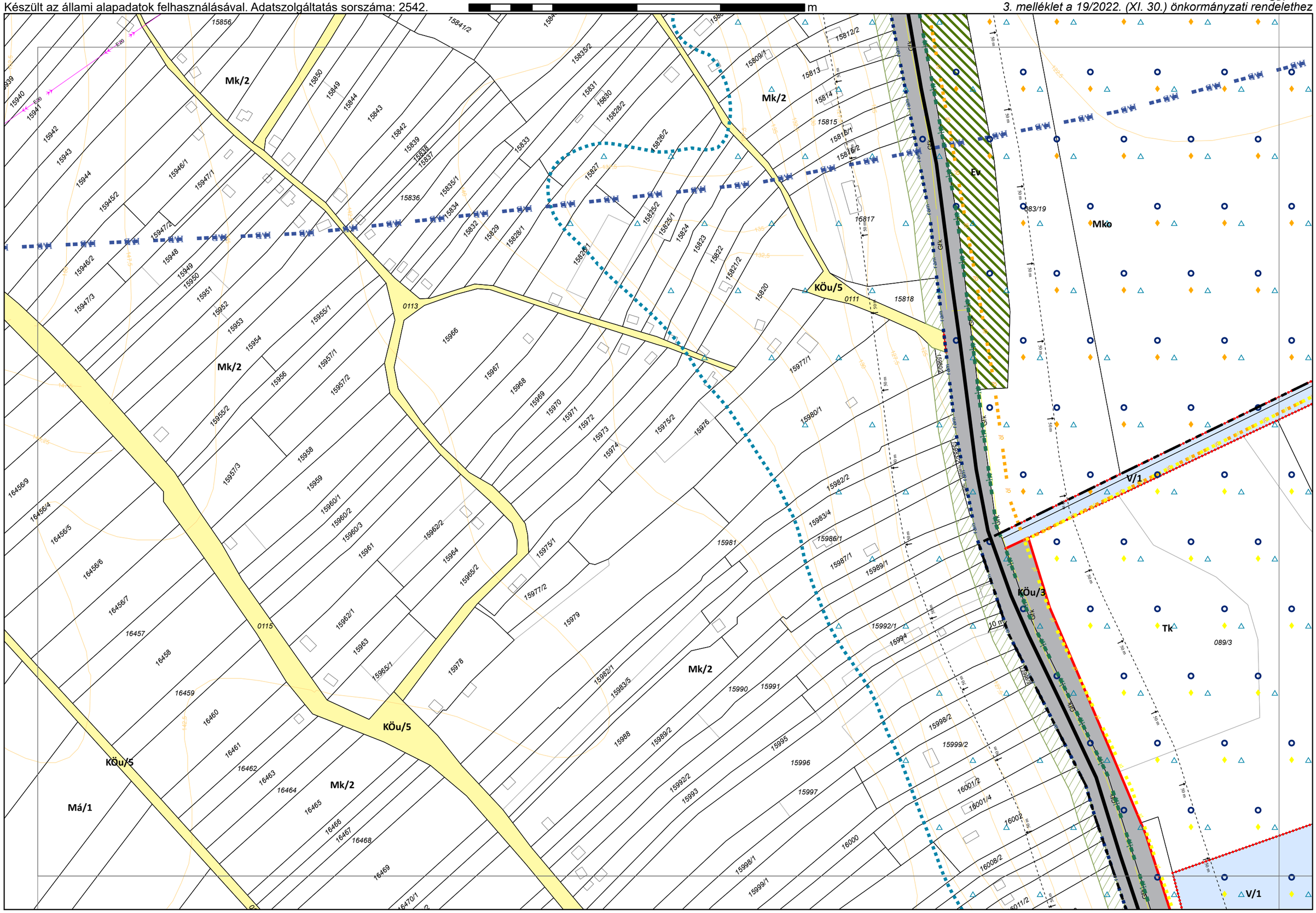

TATA VÁROS BELTERÜLETI SZABÁLYOZÁSI TERVE - M=1:2000

Gb2
Gb3 Gb4 Ha3
Gd2

Készült az állami alapadatok felhasználásával. Adatszolgáltatás sorszáma: 2542.

0 25 50 100 150 200 m

3. melléklet a 19/2022. (XI. 30.) önkormányzati rendelethez

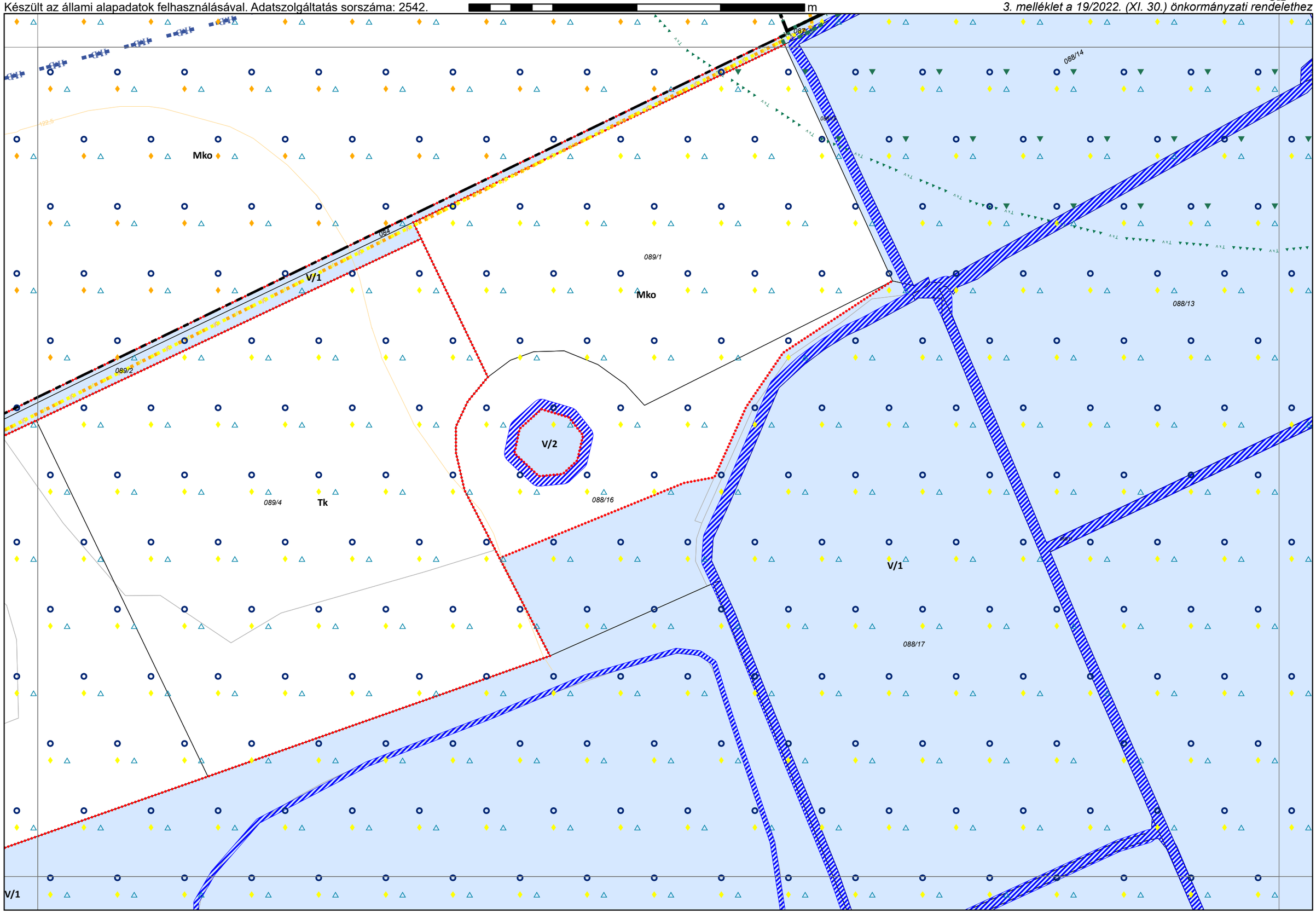

TATA VÁROS BELTERÜLETI SZABÁLYOZÁSI TERVE - M=1:2000

Gb3
Gd1 Gd2
Gd3

0 25 50 100 150 200 m

Készült az állami alapadatok felhasználásával. Adatszolgáltatás sorszáma: 2542.

3. melléklet a 19/2022. (XI. 30.) önkormányzati rendelethez

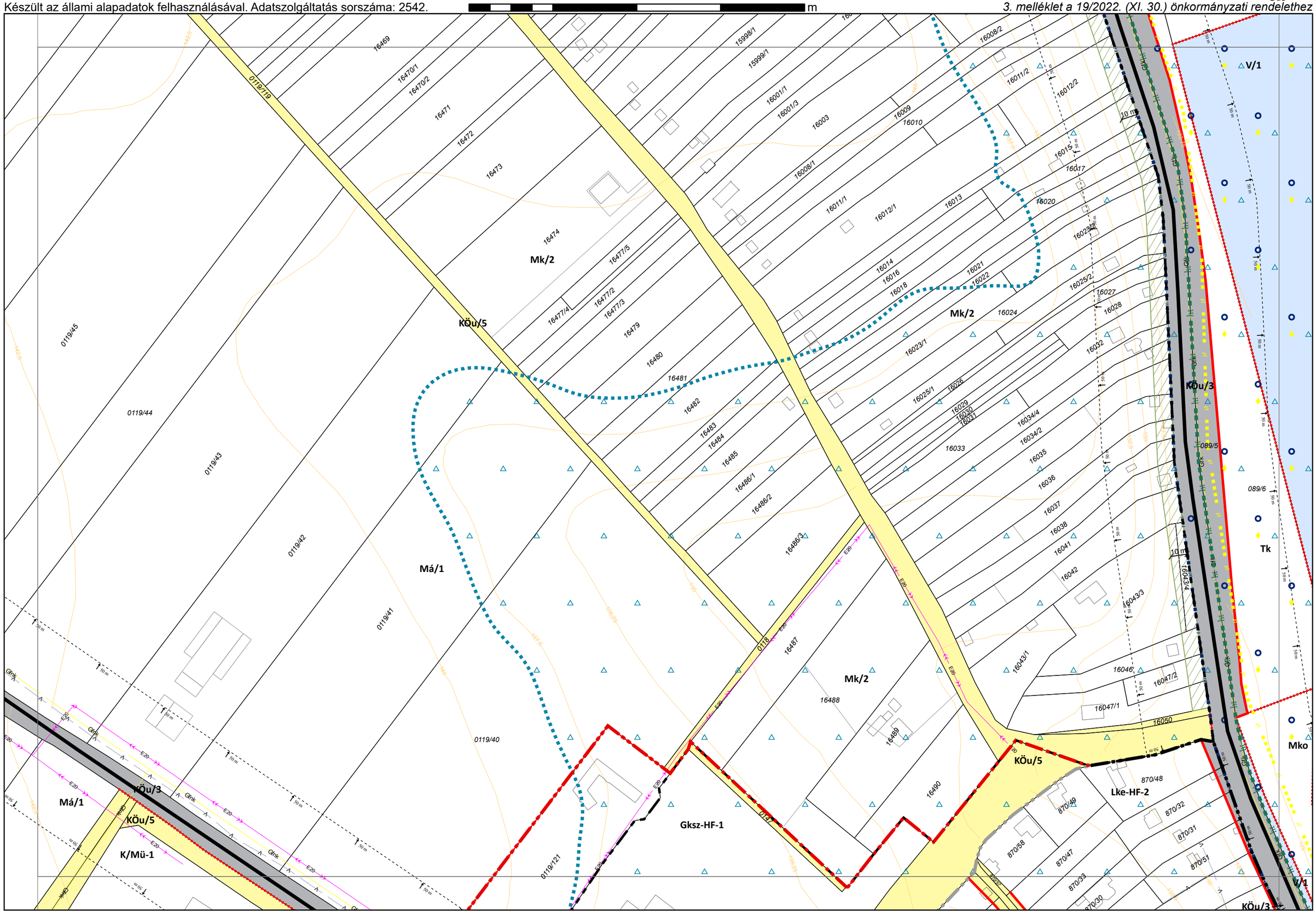

TATA VÁROS BELTERÜLETI SZABÁLYOZÁSI TERVE - M=1:2000

Gb4
Gd1 **Gd2** Hc1
Gd4

0 25 50 100 150 200 m

Készült az állami alapadatok felhasználásával. Adatszolgáltatás sorszáma: 2542.

3. melléklet a 19/2022. (XI. 30.) önkormányzati rendelethez

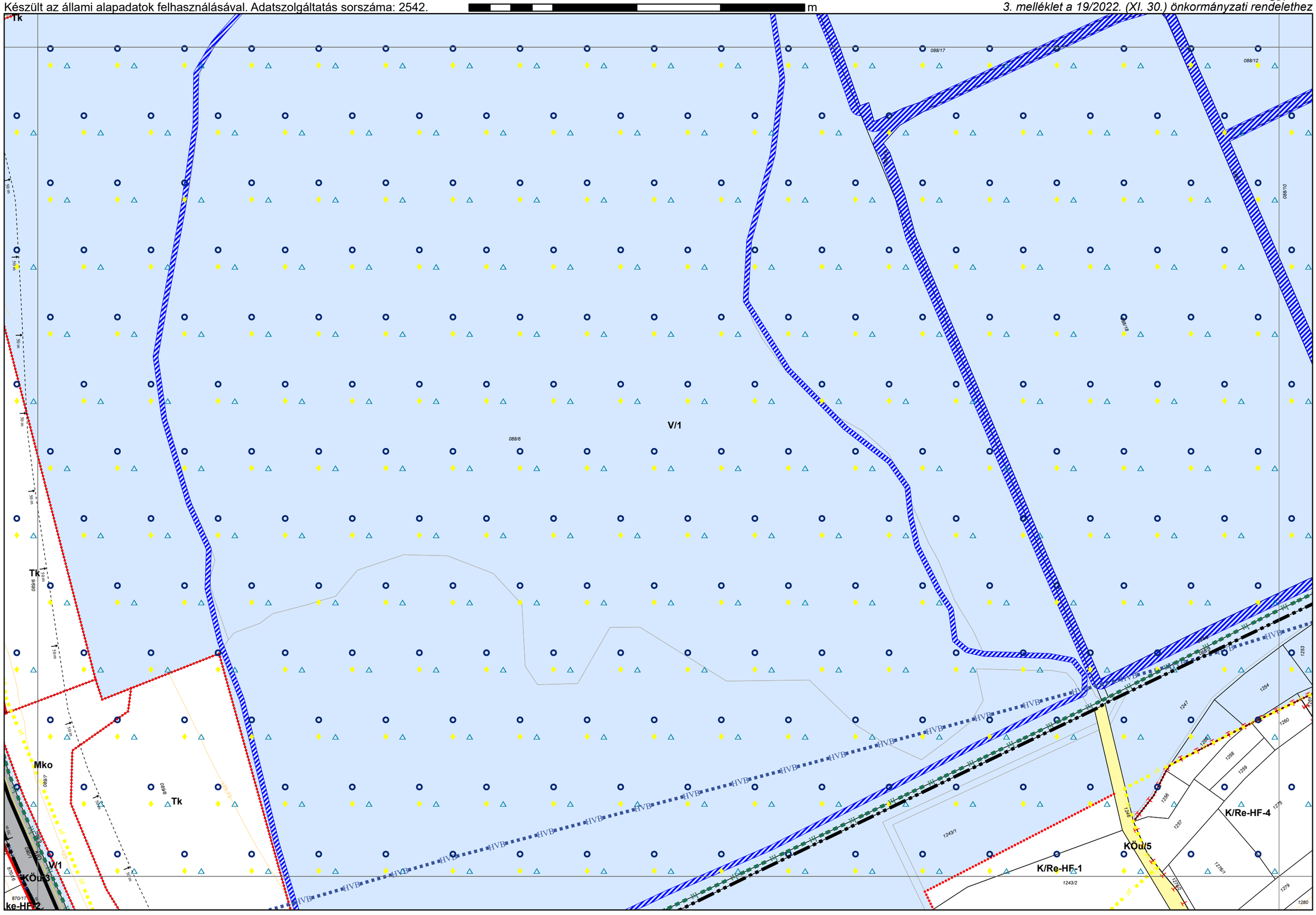

TATA VÁROS BELTERÜLETI SZABÁLYOZÁSI TERVE - M=1:2000

Gd1 Gd3 Gd4 Lb1

0 25 50 100 150 200 m

Készült az állami alapadatok felhasználásával. Adatszolgáltatás sorszáma: 2542.

3. melléklet a 19/2022. (XI. 30.) önkormányzati rendelethez

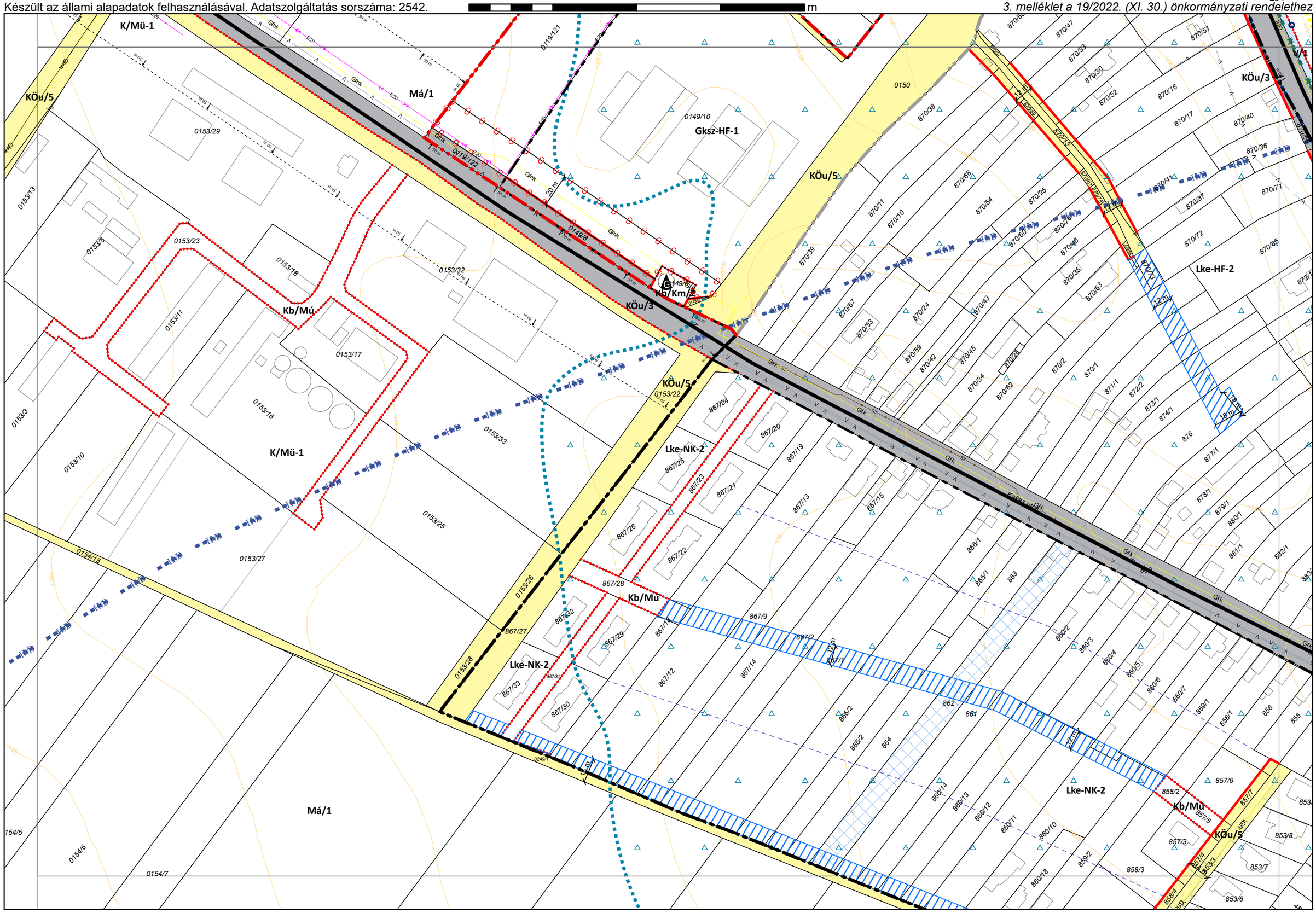

TATA VÁROS BELTERÜLETI SZABÁLYOZÁSI TERVE - M=1:2000

Gd2
Gd3 **Gd4** Hc3
Lb2

0 25 50 100 150 200 m

Készült az állami alapadatok felhasználásával. Adatszolgáltatás sorszáma: 2542.

3. melléklet a 19/2022. (XI. 30.) önkormányzati rendelethez

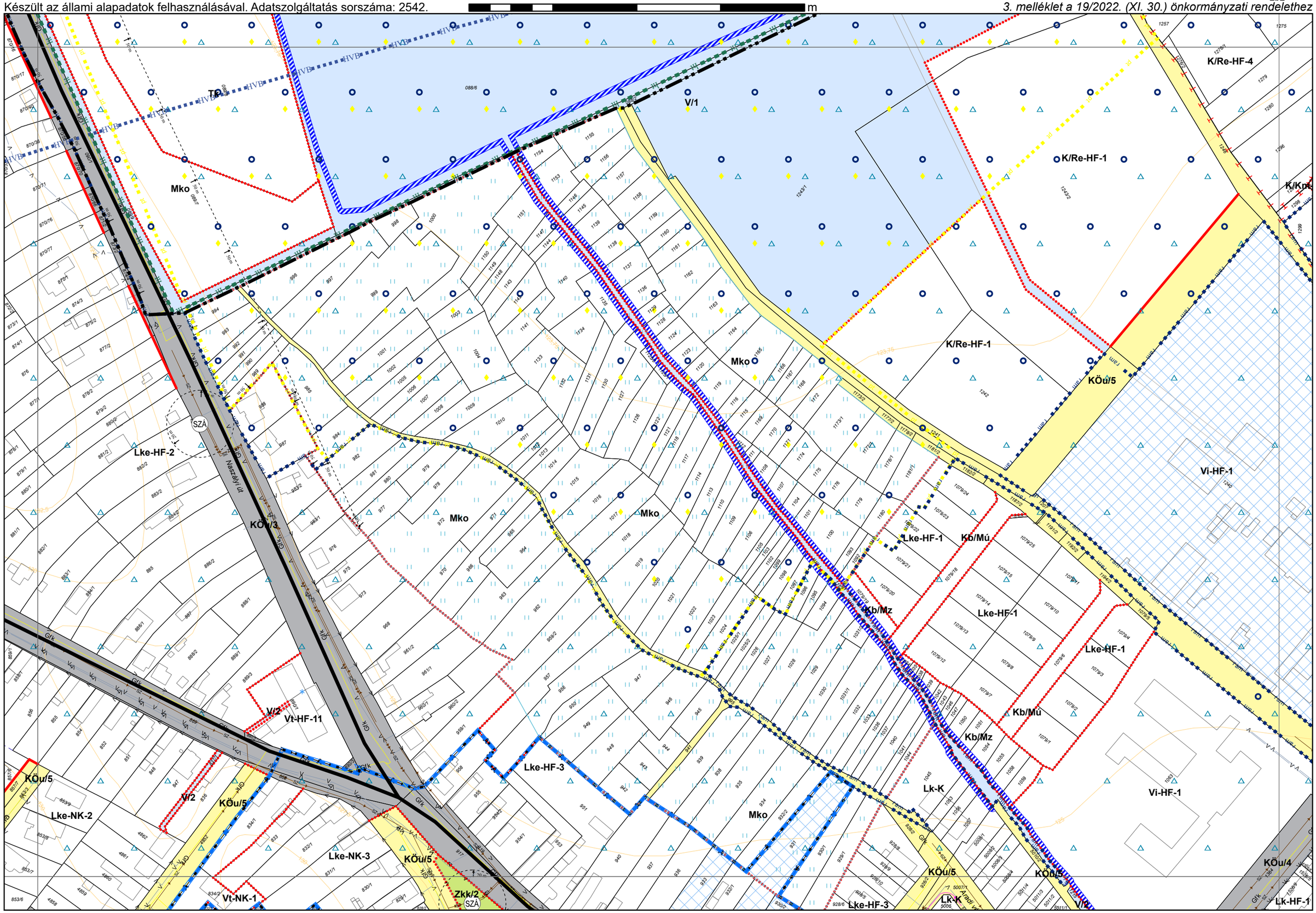

TATA VÁROS BELTERÜLETI SZABÁLYOZÁSI TERVE - M=1:2000

Cc3
Gb2 **Ha1** Ha2
Ha3

Készült az állami alapadatok felhasználásával.

0 25 50 100 150 200 m

3. melléklet a 19/2022. (XI. 30.) önkormányzati rendelethez

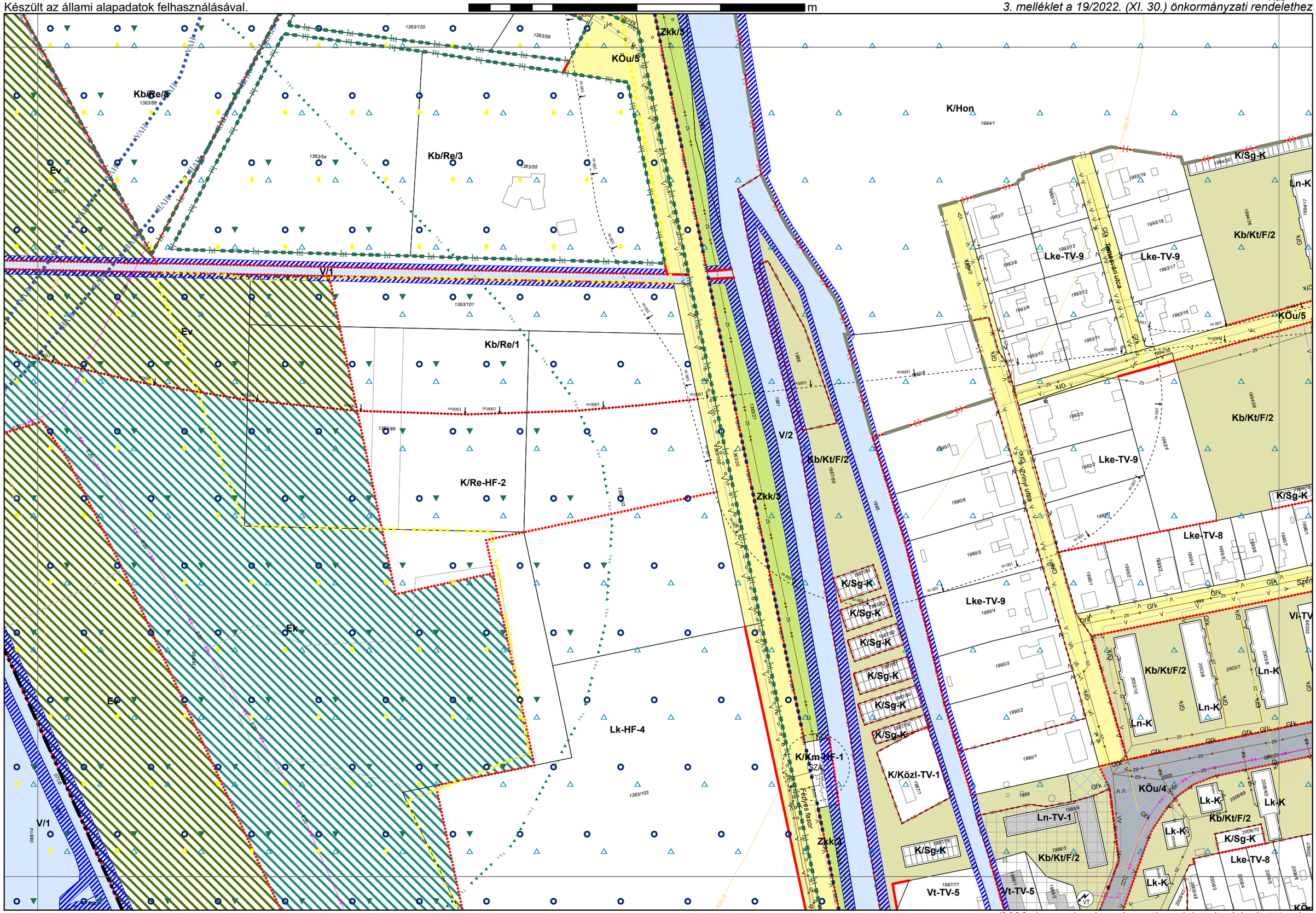

.../2026. (... . ... .) önkormányzati rendelettel módosított tervlap

TATA VÁROS BELTERÜLETI SZABÁLYOZÁSI TERVE - M=1:2000

Cc4
Ha1 **Ha2** Hb1
Ha4

0 25 50 100 150 200 m

Készült az állami alapadatok felhasználásával.

3. melléklet a 19/2022. (XI. 30.) önkormányzati rendelethez

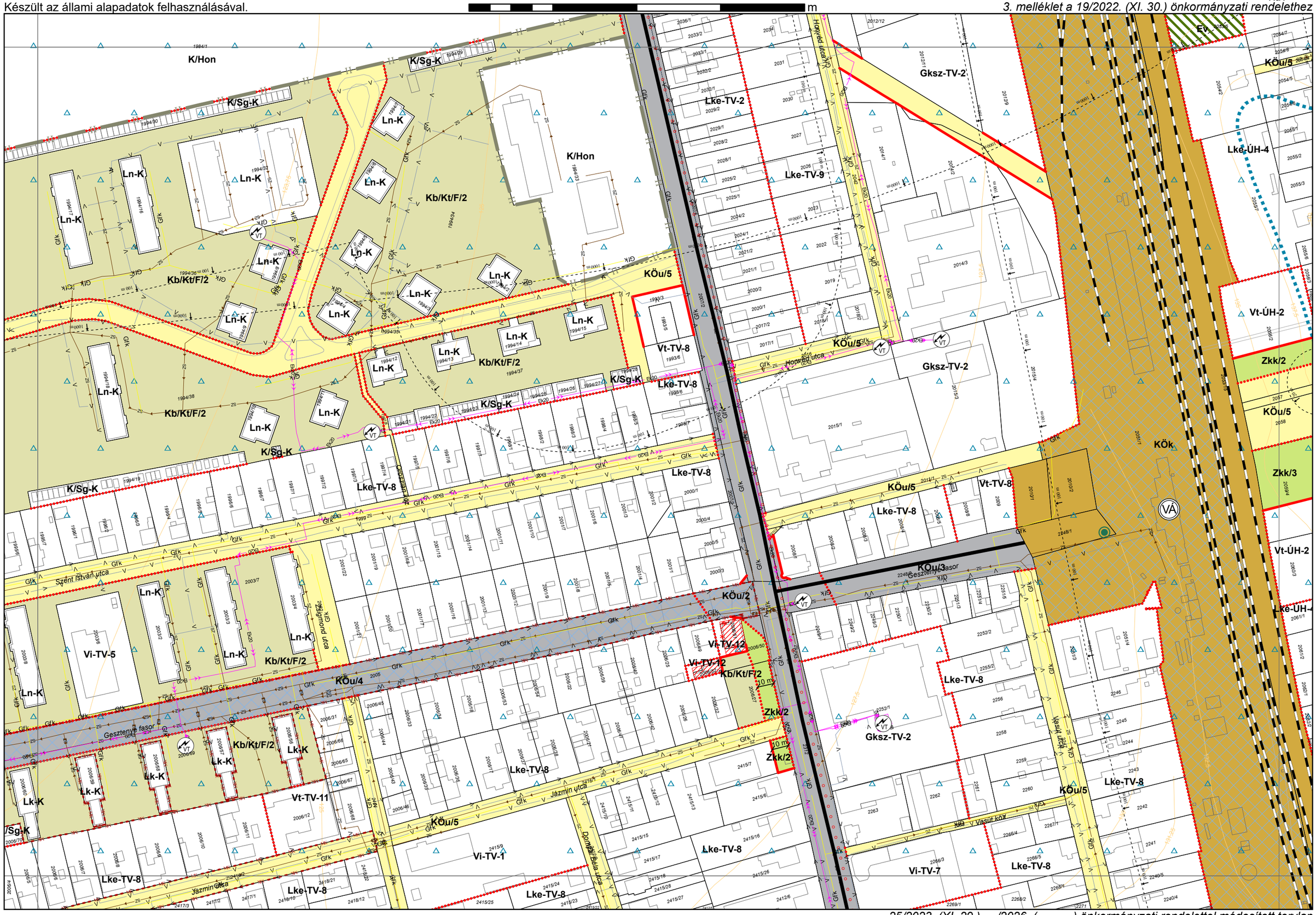

25/2023. (XI. 29.), .../2026. (... . ... .) önkormányzati rendelettel módosított tervlap

TATA VÁROS BELTERÜLETI SZABÁLYOZÁSI TERVE - M=1:2000

Ha1
Gb4 **Ha3** Ha4
Hc1

0 25 50 100 150 200 m

Készült az állami alapadatok felhasználásával. Adatszolgáltatás sorszáma: 2542.

3. melléklet a 19/2022. (XI. 30.) önkormányzati rendelethez

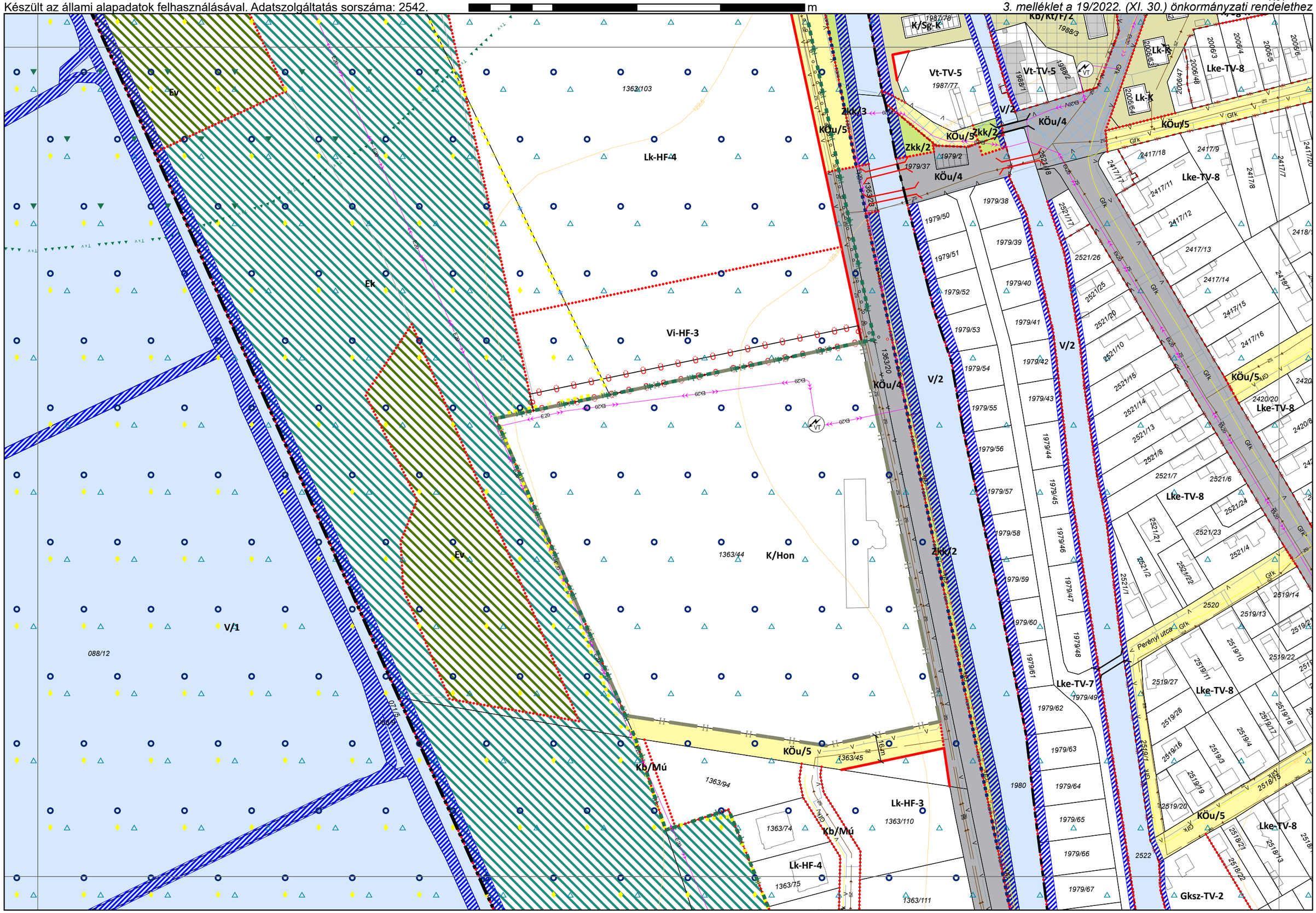

TATA VÁROS BELTERÜLETI SZABÁLYOZÁSI TERVE - M=1:2000

Ha2
Ha3 **Ha4** Hb3
Hc2

0 25 50 100 150 200 m

Készült az állami alapadatok felhasználásával. Adatszolgáltatás sorszáma: 2542.

3. melléklet a 19/2022. (XI. 30.) önkormányzati rendelethez

TATA VÁROS BELTERÜLETI SZABÁLYOZÁSI TERVE - M=1:2000

Cd3
Ha2 **Hb1** Hb2
Hb3

0 25 50 100 150 200 m

Készült az állami alapadatok felhasználásával. Adatszolgáltatás sorszáma: 2542.

3. melléklet a 19/2022. (XI. 30.) önkormányzati rendelethez

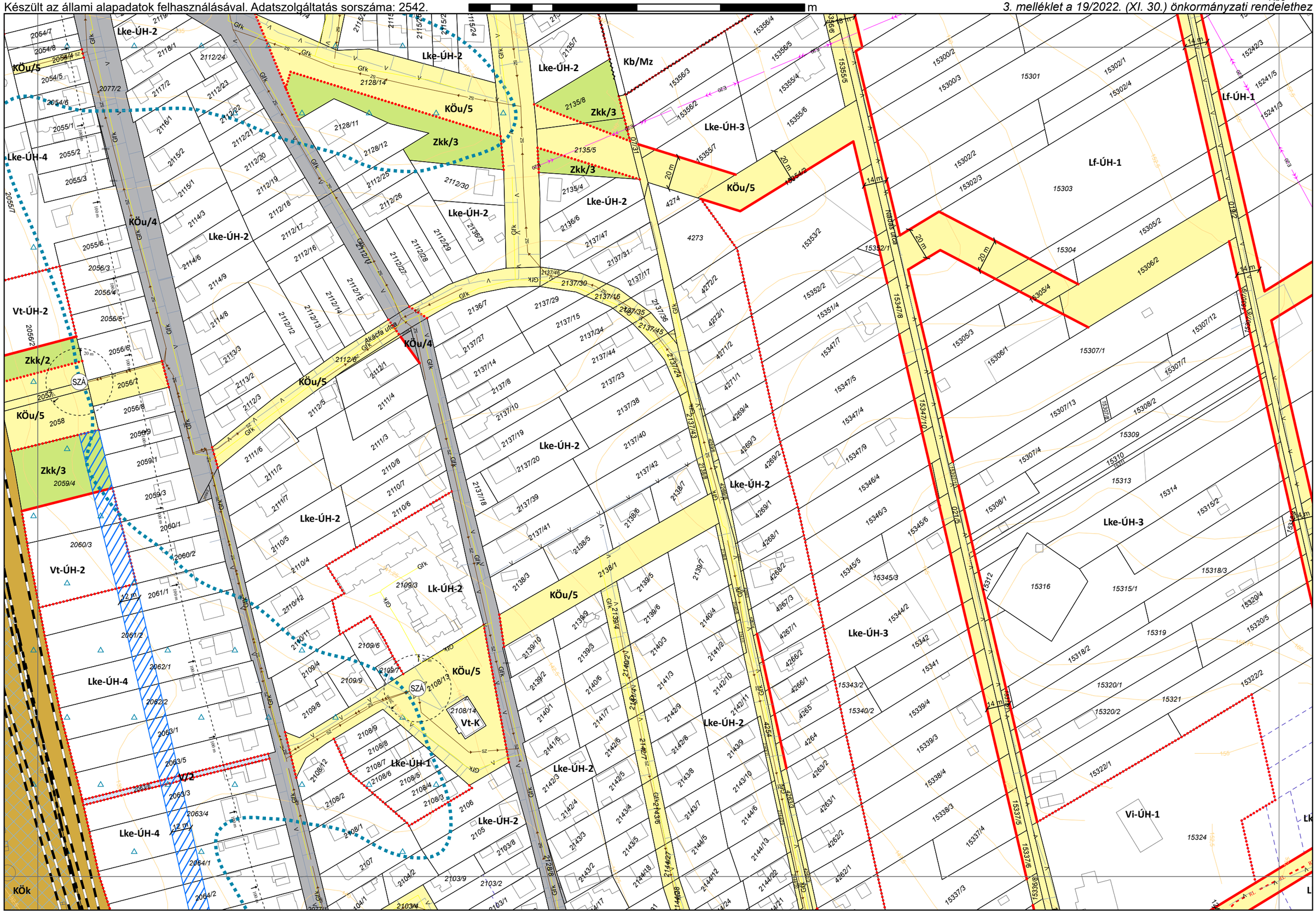

TATA VÁROS BELTERÜLETI SZABÁLYOZÁSI TERVE - M=1:2000

Cd4
Hb1 **Hb2** Ia1
Hb4

0 25 50 100 150 200 m

Készült az állami alapadatok felhasználásával.

3. melléklet a 19/2022. (XI. 30.) önkormányzati rendelethez

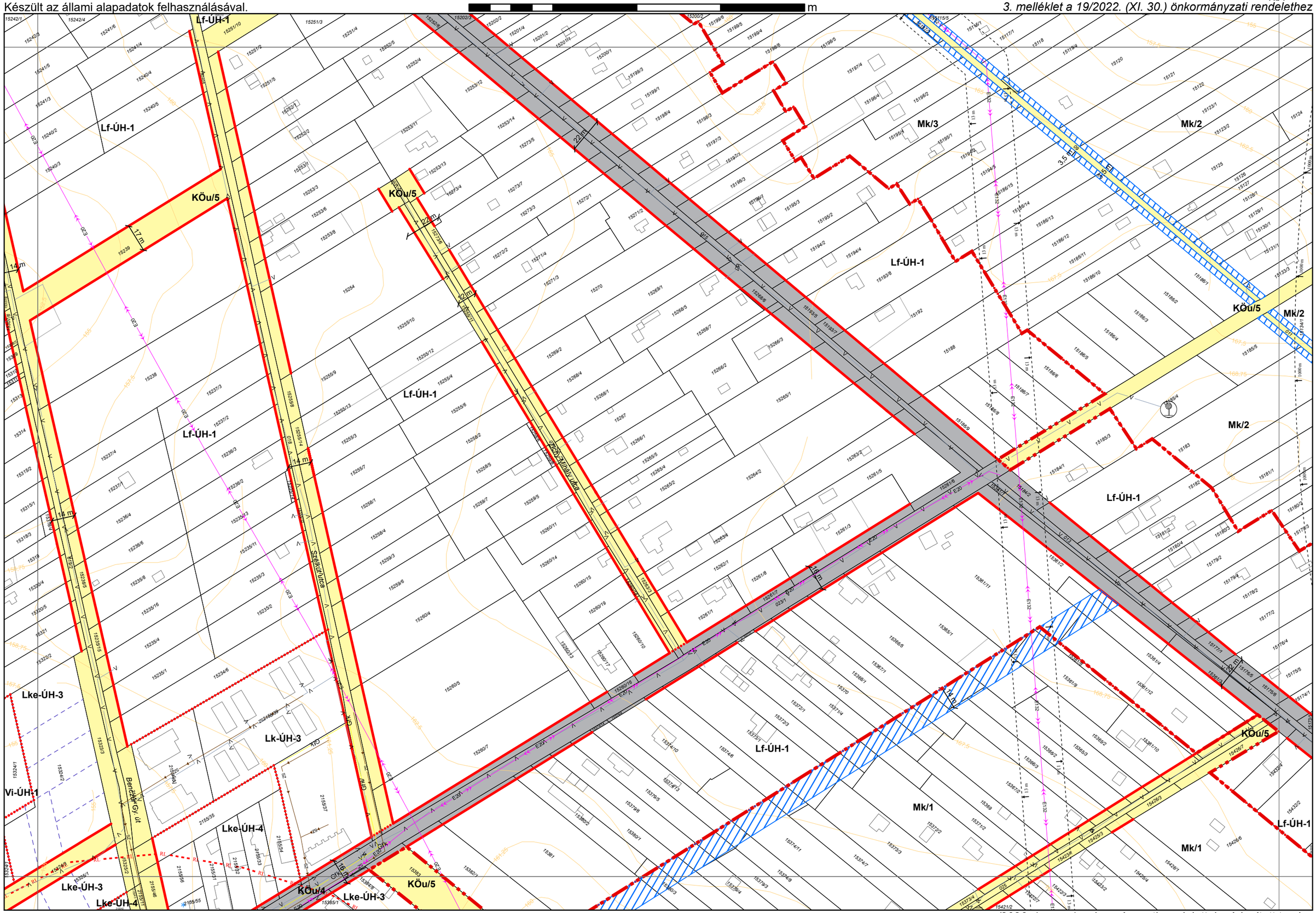

.../2026. (... . ... .) önkormányzati rendelettel módosított tervlap

TATA VÁROS BELTERÜLETI SZABÁLYOZÁSI TERVE - M=1:2000

Hb1
Ha4 Hb3 Hb4
Hd1

0 25 50 100 150 200 m

Készült az állami alapadatok felhasználásával. Adatszolgáltatás sorszáma: 2542.

3. melléklet a 19/2022. (XI. 30.) önkormányzati rendelethez

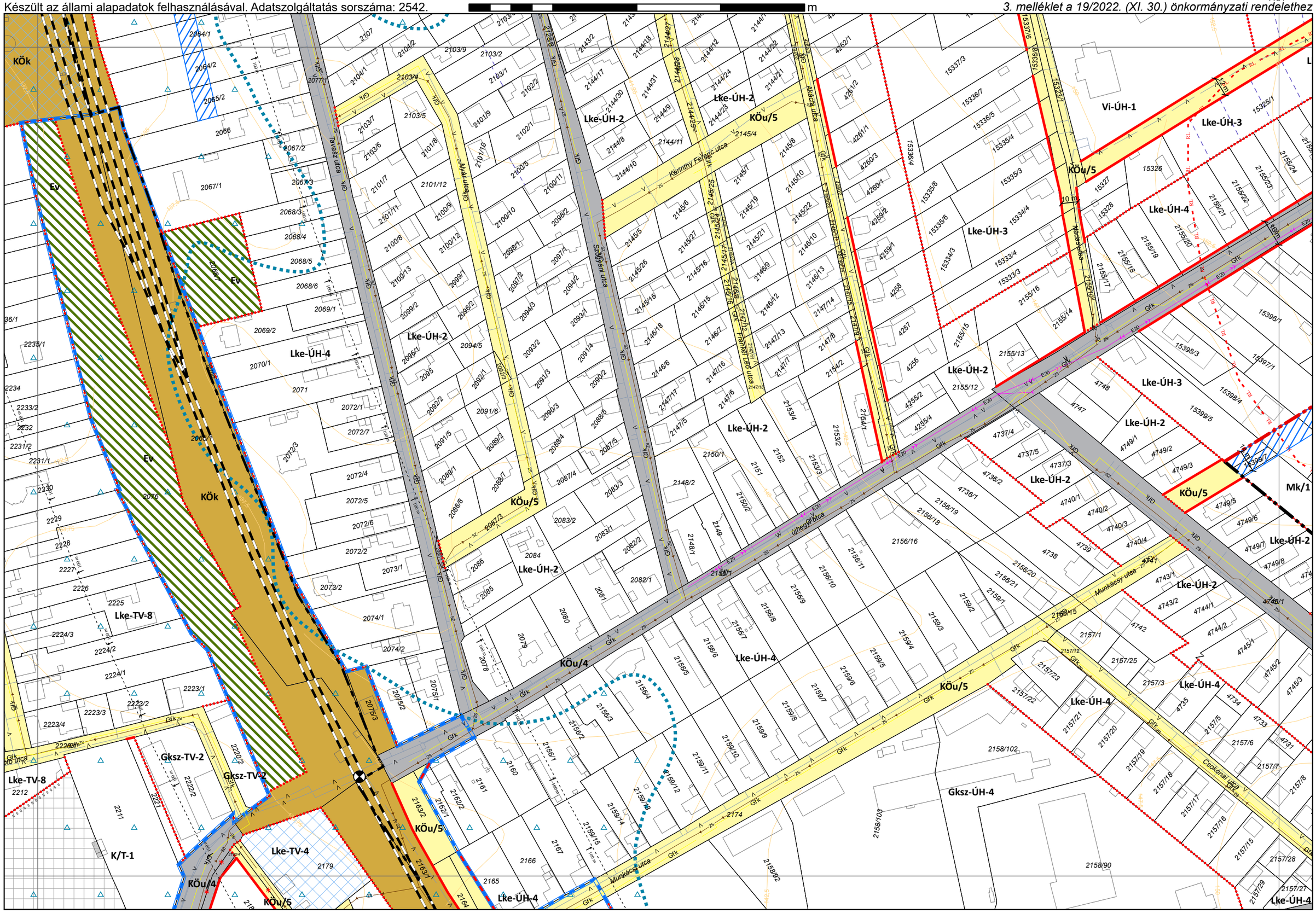

TATA VÁROS BELTERÜLETI SZABÁLYOZÁSI TERVE - M=1:2000

Hb2
Hb3 **Hb4** Ia3
Hd2

0 25 50 100 150 200 m

Készült az állami alapadatok felhasználásával. Adatszolgáltatás sorszáma: 2542.

3. melléklet a 19/2022. (XI. 30.) önkormányzati rendelethez

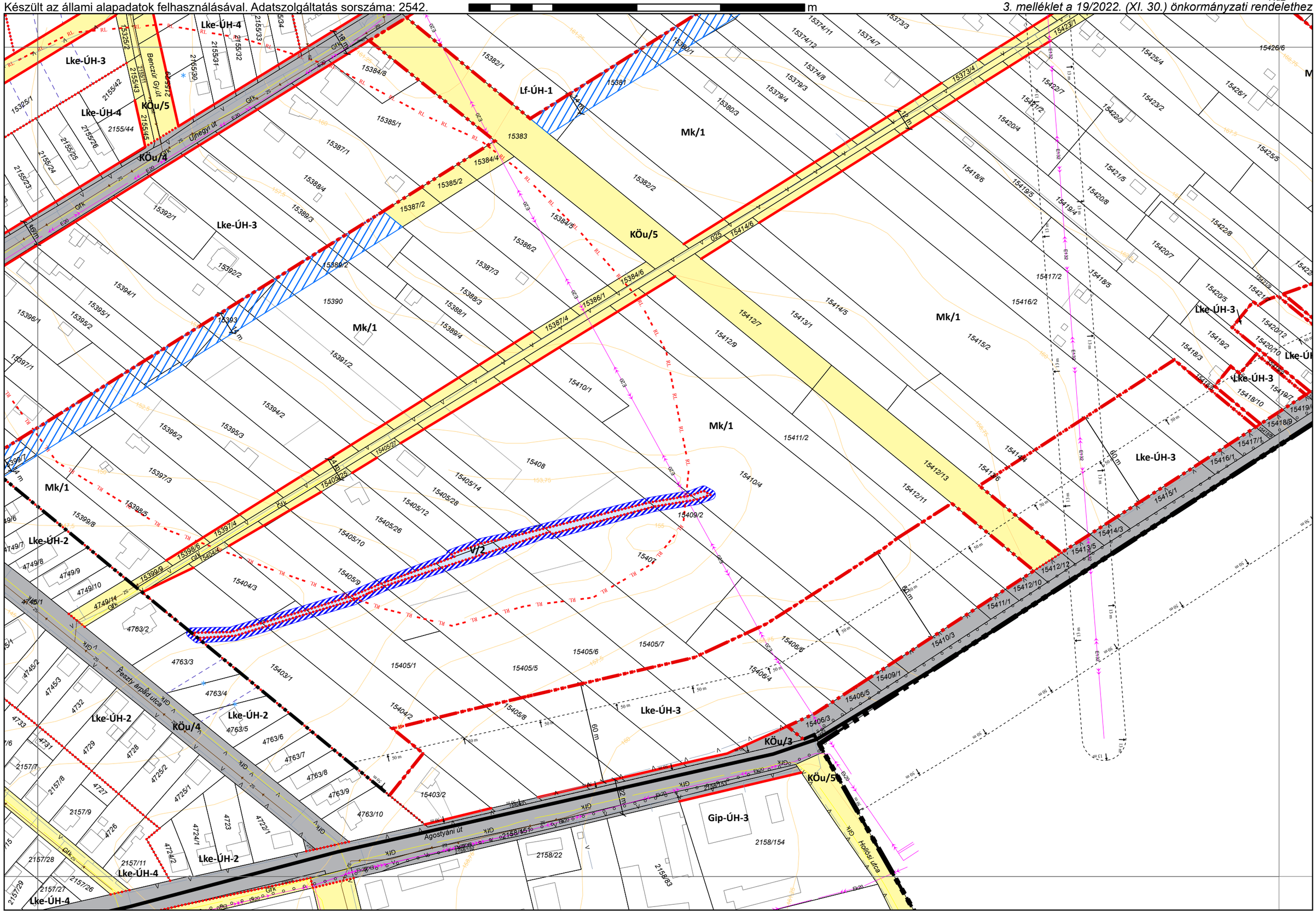

TATA VÁROS BELTERÜLETI SZABÁLYOZÁSI TERVE - M=1:2000

Ha3
Gd2 **Hc1** Hc2
Hc3

0 25 50 100 150 200 m

Készült az állami alapadatok felhasználásával.

3. melléklet a 19/2022. (XI. 30.) önkormányzati rendelethez

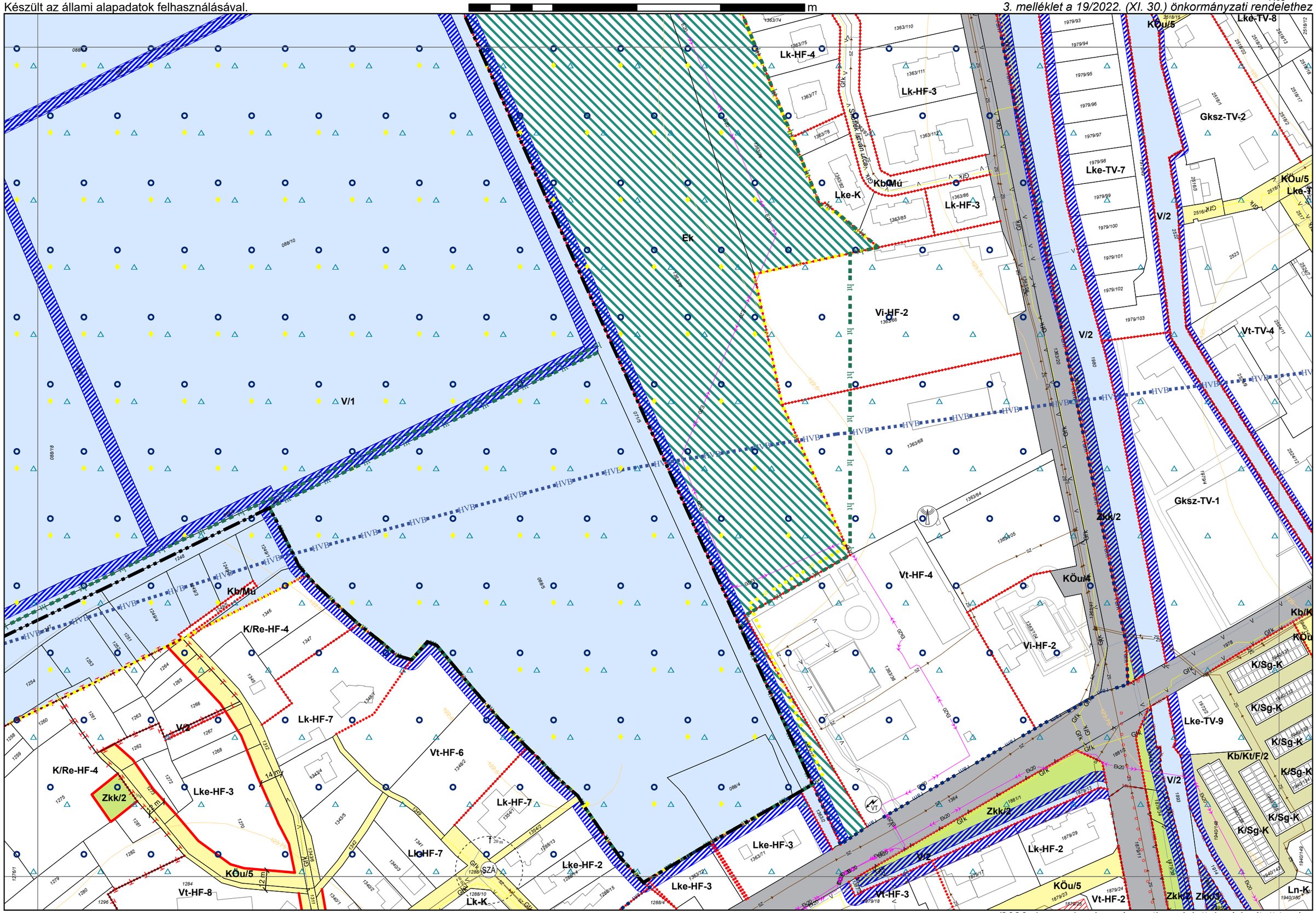

.../2026. (... . ... .) önkormányzati rendelettel módosított tervlap

TATA VÁROS BELTERÜLETI SZABÁLYOZÁSI TERVE - M=1:2000

Ha4
Hc1 **Hc2** Hd1
Hc4

0 25 50 100 150 200 m

Készült az állami alapadatok felhasználásával.

3. melléklet a 19/2022. (XI. 30.) önkormányzati rendelethez

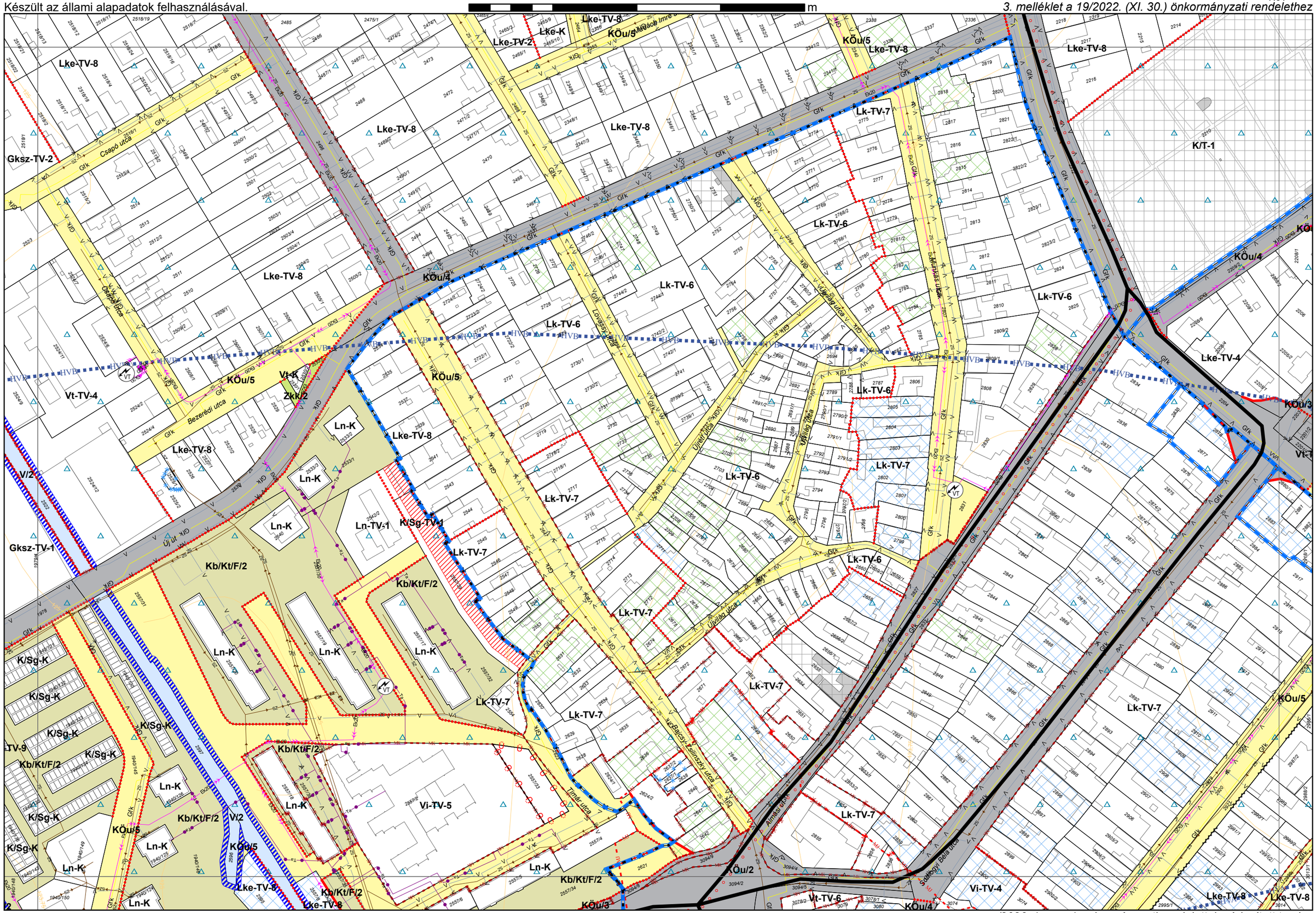

.../2026. (... . ... .) önkormányzati rendelettel módosított tervlap

TATA VÁROS BELTERÜLETI SZABÁLYOZÁSI TERVE - M=1:2000

Hc1
Gd4 **Hc3** Hc4
Ma1

0 25 50 100 150 200 m

Készült az állami alapadatok felhasználásával.

3. melléklet a 19/2022. (XI. 30.) önkormányzati rendelethez

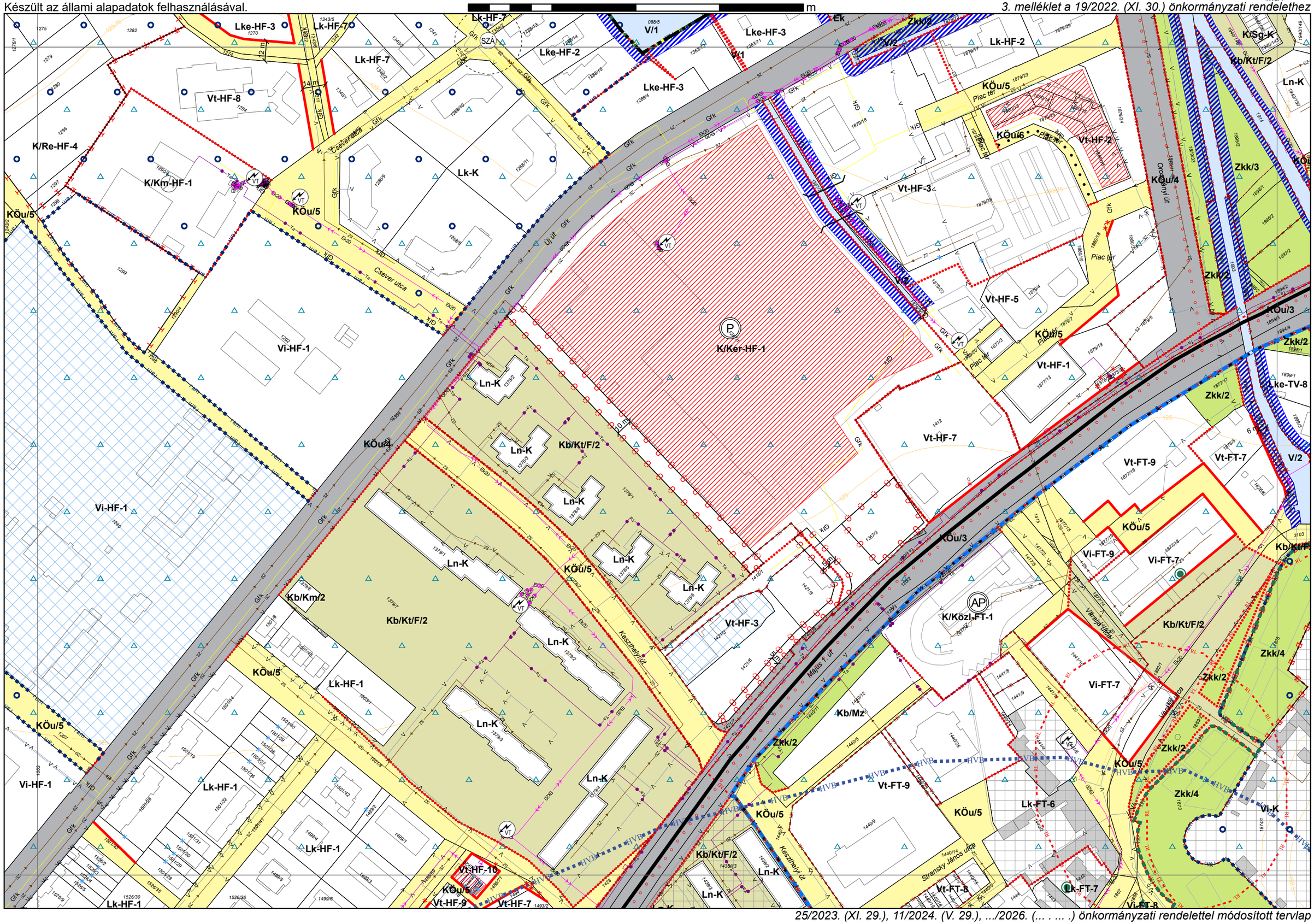

25/2023. (XI. 29.), 11/2024. (V. 29.), .../2026. (... . ... .) önkormányzati rendelettel módosított tervlap

TATA VÁROS BELTERÜLETI SZABÁLYOZÁSI TERVE - M=1:2000

Hc2
Hc3 **Hc4** Hd3
Ma2

0 25 50 100 150 200 m

Készült az állami alapadatok felhasználásával.

3. melléklet a 19/2022. (XI. 30.) önkormányzati rendelethez

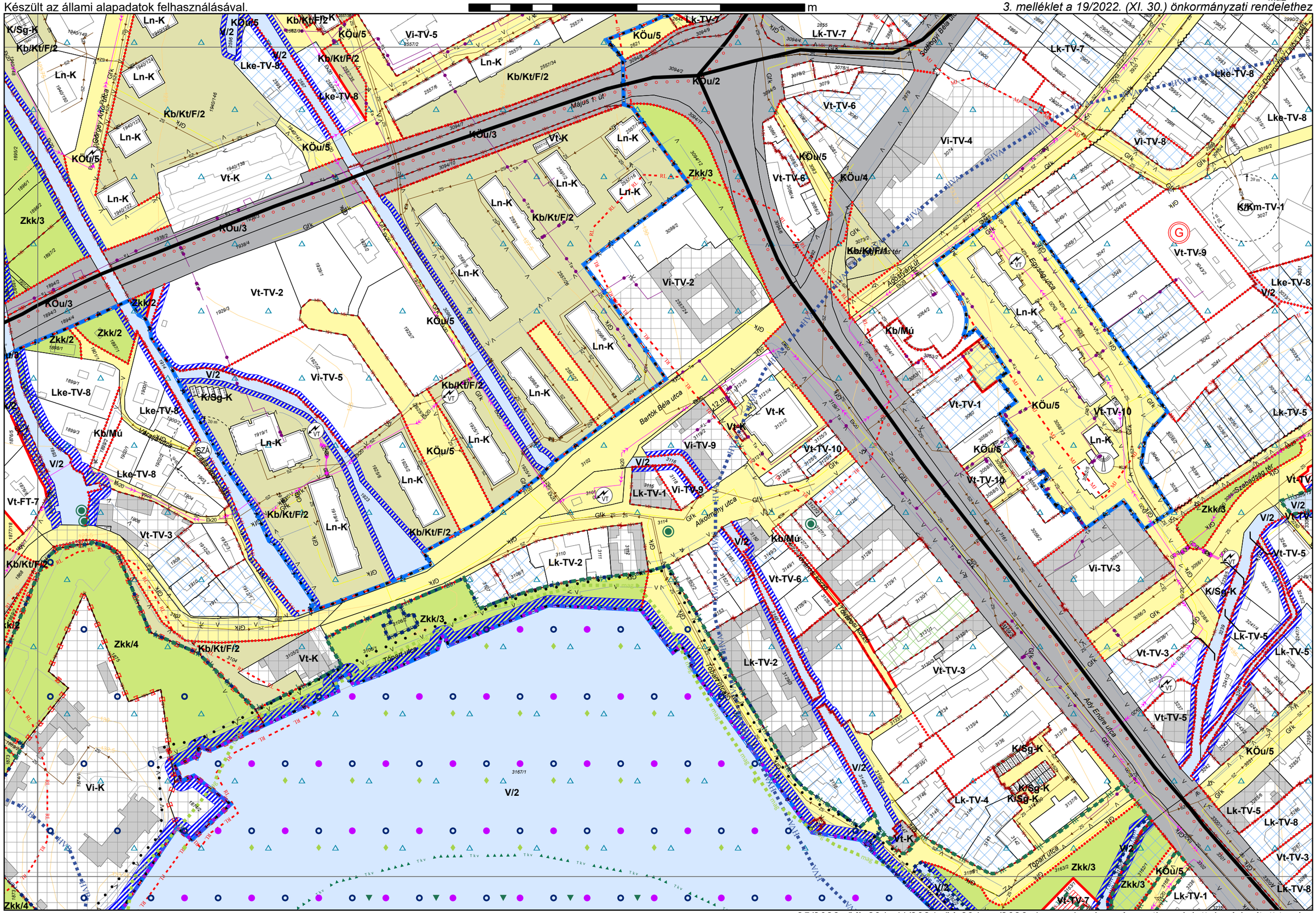

25/2023. (XI. 29.), 11/2024. (V. 29.), .../2026. (... . ... .) önkormányzati rendelettel módosított tervlap

TATA VÁROS BELTERÜLETI SZABÁLYOZÁSI TERVE - M=1:2000

Hb3
Hc2 **Hd1** Hd2
Hd3

0 25 50 100 150 200 m

Készült az állami alapadatok felhasználásával.

3. melléklet a 19/2022. (XI. 30.) önkormányzati rendelethez

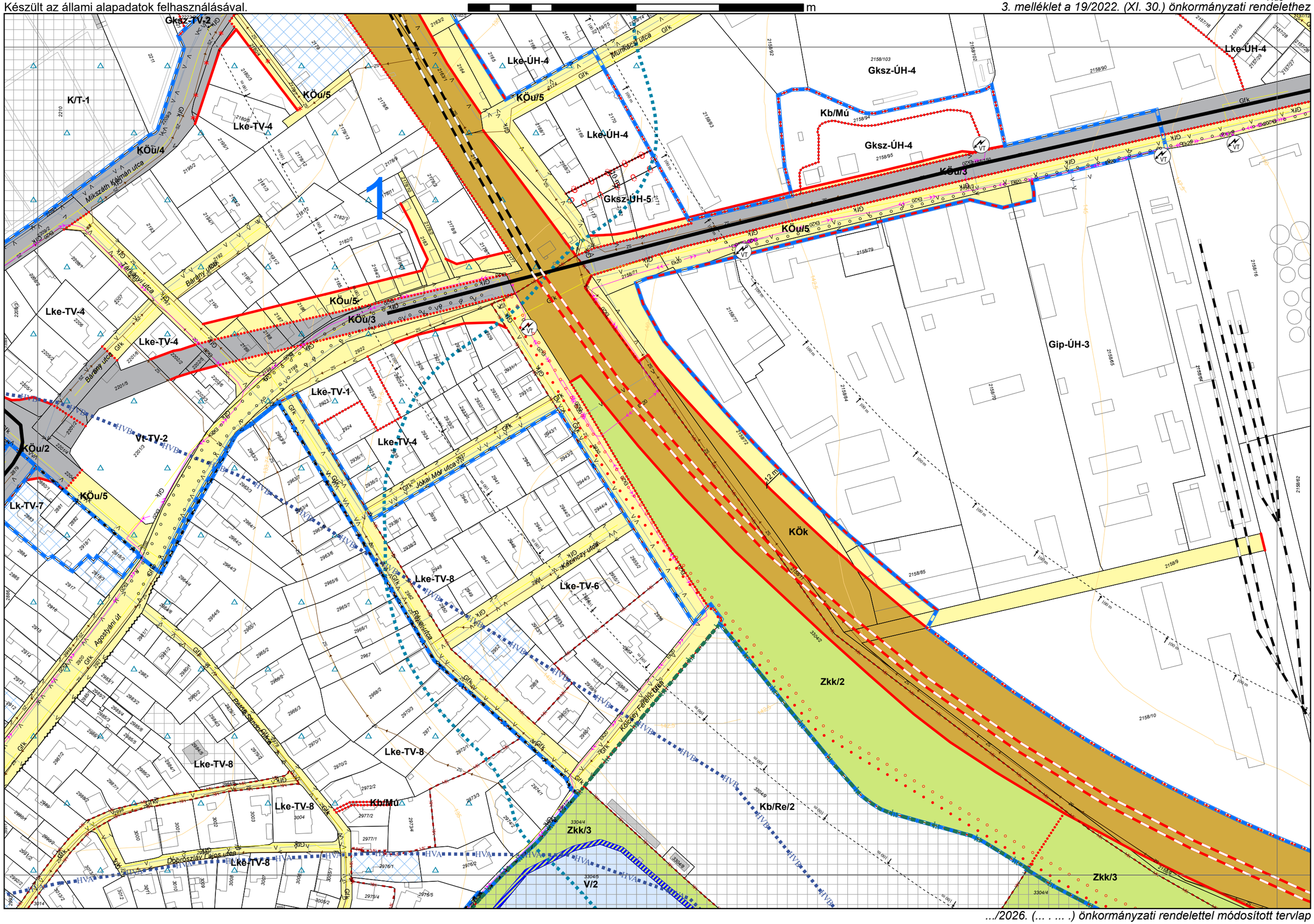

.../2026. (... . ... .) önkormányzati rendelettel módosított tervlap

TATA VÁROS BELTERÜLETI SZABÁLYOZÁSI TERVE - M=1:2000

Hb4
Hd1 **Hd2**
Hd4

Készült az állami alapadatok felhasználásával. Adatszolgáltatás sorszáma: 2542.

0 25 50 100 150 200 m

3. melléklet a 19/2022. (XI. 30.) önkormányzati rendelethez

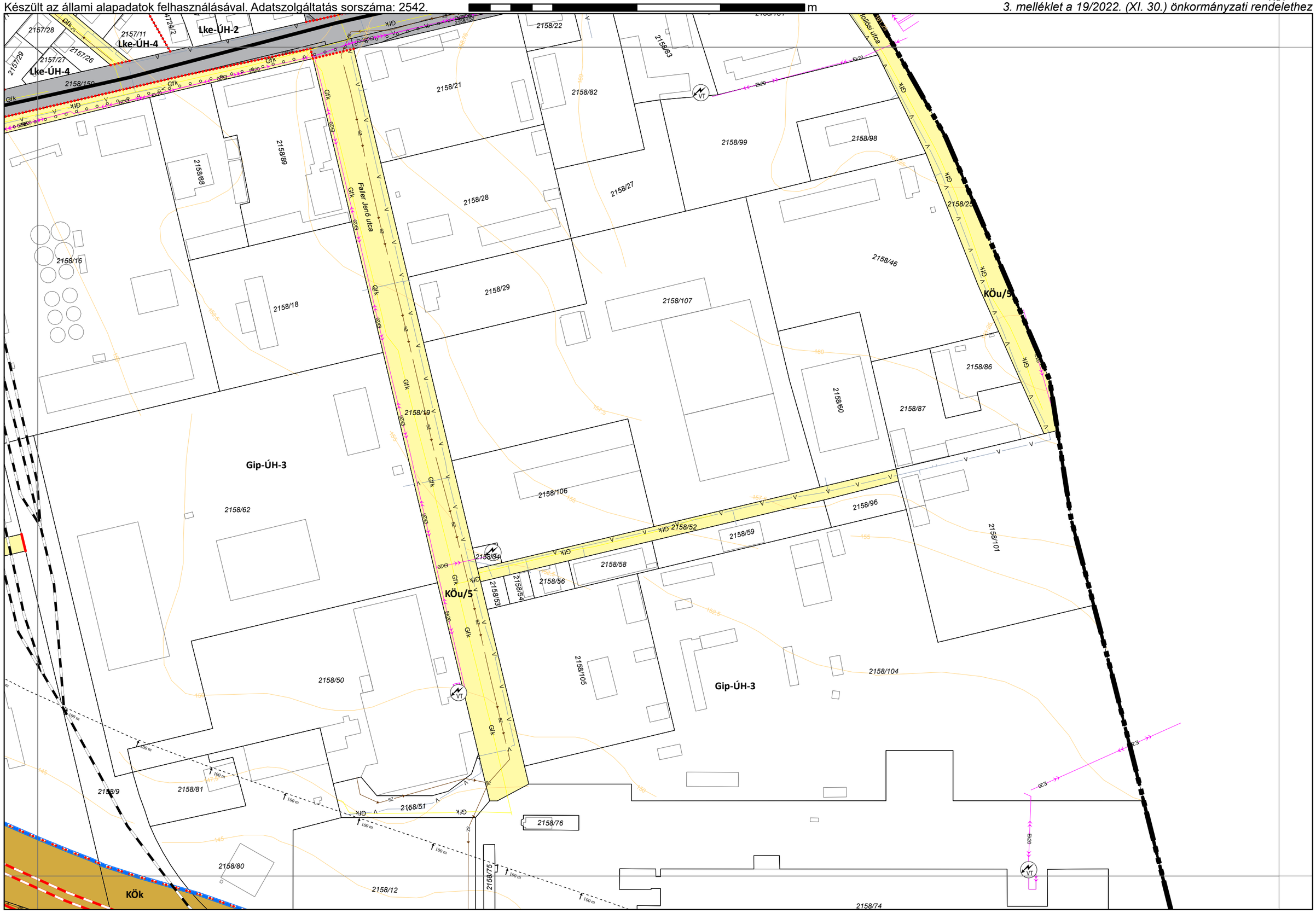

TATA VÁROS BELTERÜLETI SZABÁLYOZÁSI TERVE - M=1:2000

Hd1
Hc4 **Hd3** Hd4
Mb1

0 25 50 100 150 200 m

Készült az állami alapadatok felhasználásával.

3. melléklet a 19/2022. (XI. 30.) önkormányzati rendelethez

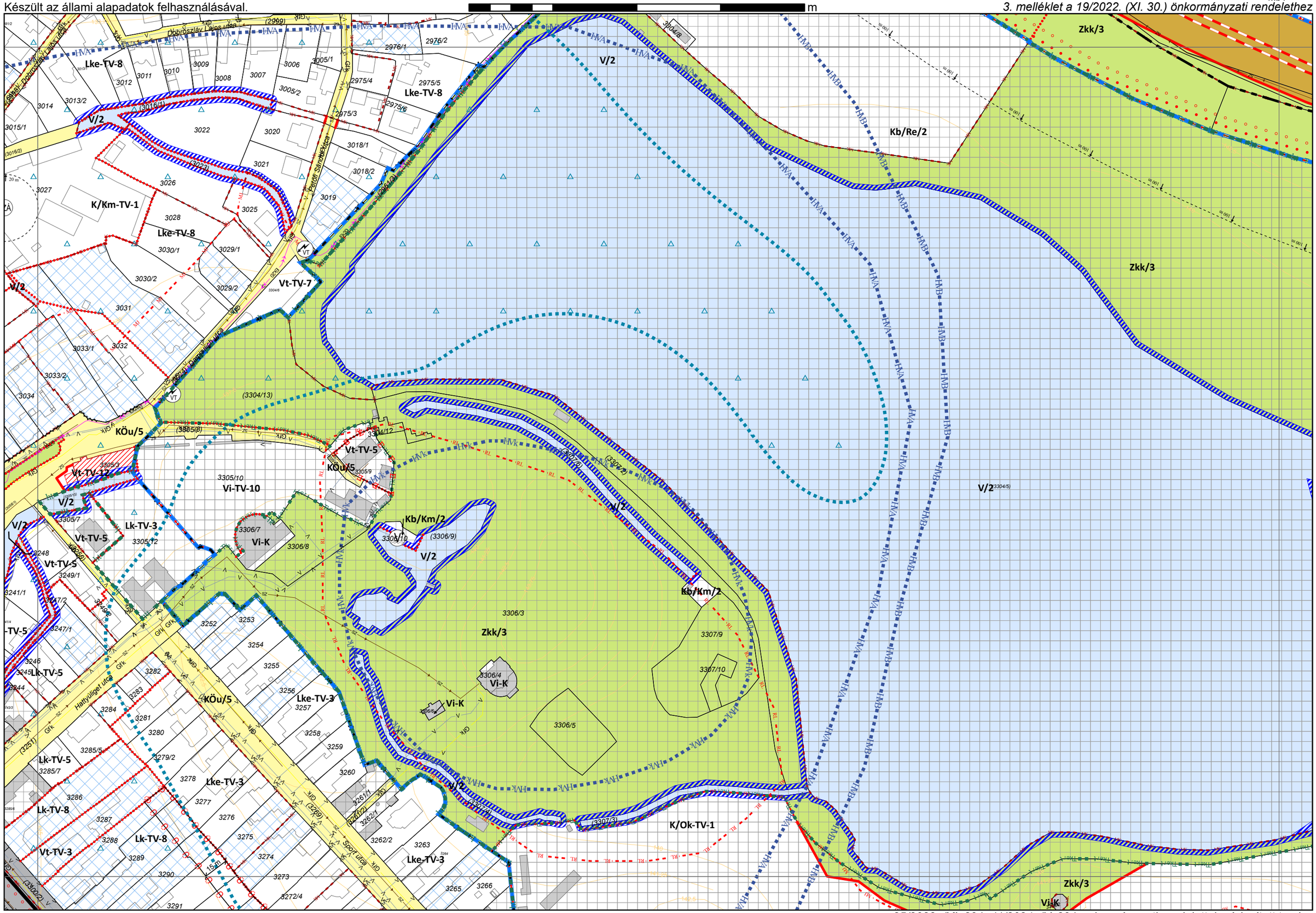

25/2023. (XI. 29.), 11/2024. (V. 29.) önkormányzati rendelettel módosított tervlap

TATA VÁROS BELTERÜLETI SZABÁLYOZÁSI TERVE - M=1:2000

Hd2
Hd3 **Hd4** Ic3
Mb2

0 25 50 100 150 200 m

Készült az állami alapadatok felhasználásával. Adatszolgáltatás sorszáma: 2542.

3. melléklet a 19/2022. (XI. 30.) önkormányzati rendelethez

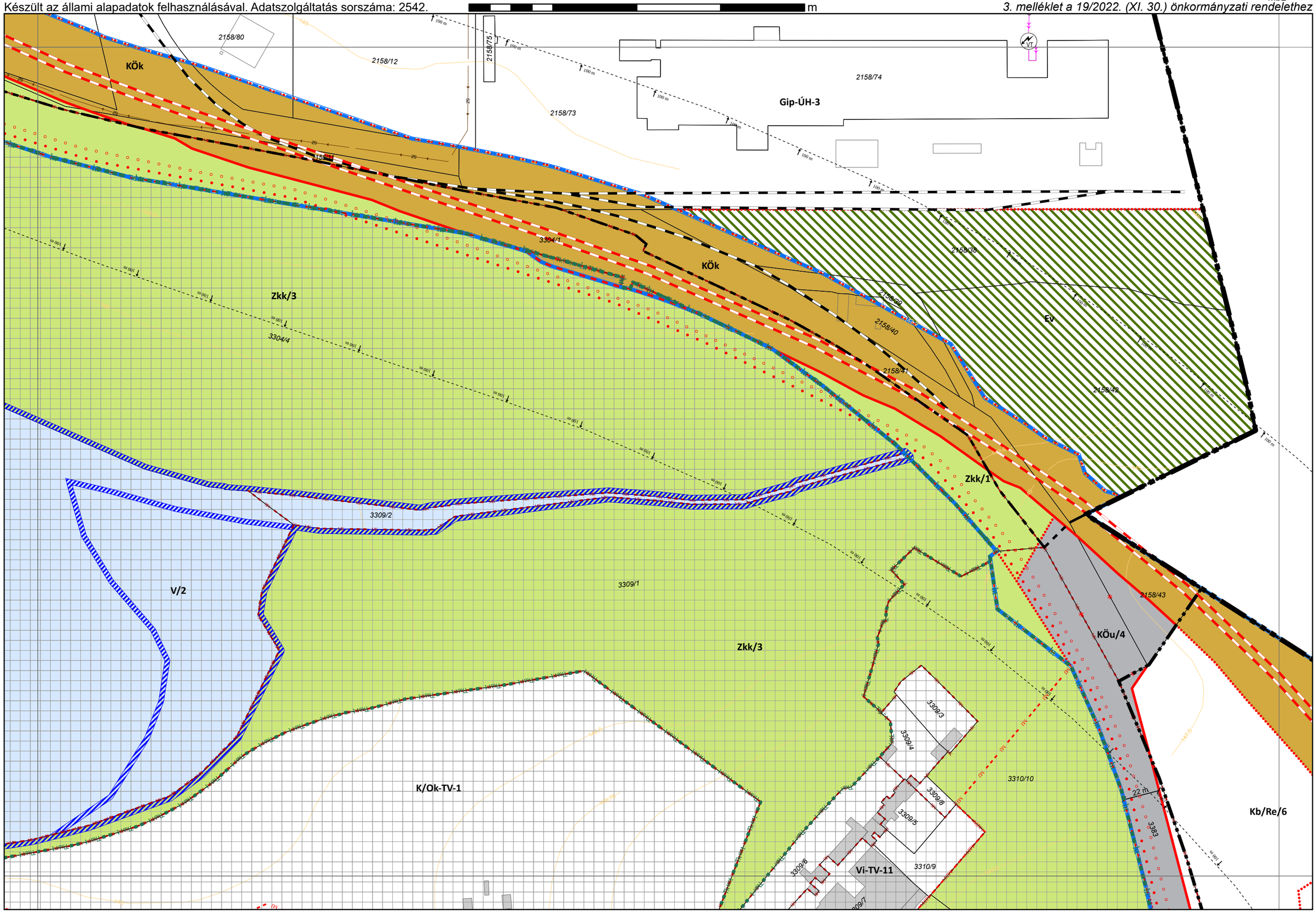

TATA VÁROS BELTERÜLETI SZABÁLYOZÁSI TERVE - M=1:2000

Dc3
Hb2 Ia1
Ia3

Készült az állami alapadatok felhasználásával. Adatszolgáltatás sorszáma: 2542.

0 25 50 100 150 200 m

3. melléklet a 19/2022. (XI. 30.) önkormányzati rendelethez

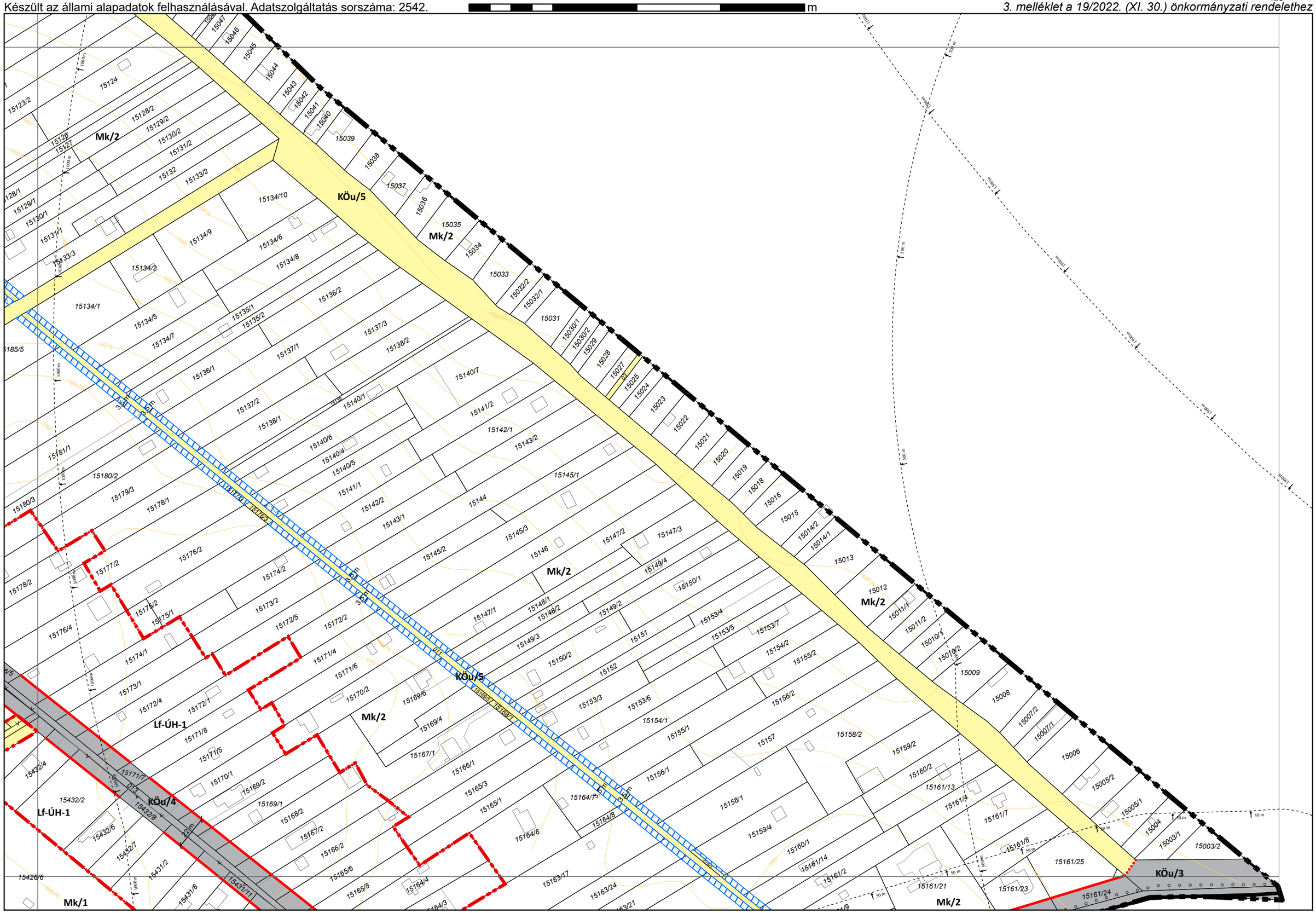

TATA VÁROS BELTERÜLETI SZABÁLYOZÁSI TERVE - M=1:2000

Ia1
Hb4 Ia3

Készült az állami alapadatok felhasználásával. Adatszolgáltatás sorszáma: 2542.

0 25 50 100 150 200 m

3. melléklet a 19/2022. (XI. 30.) önkormányzati rendelethez

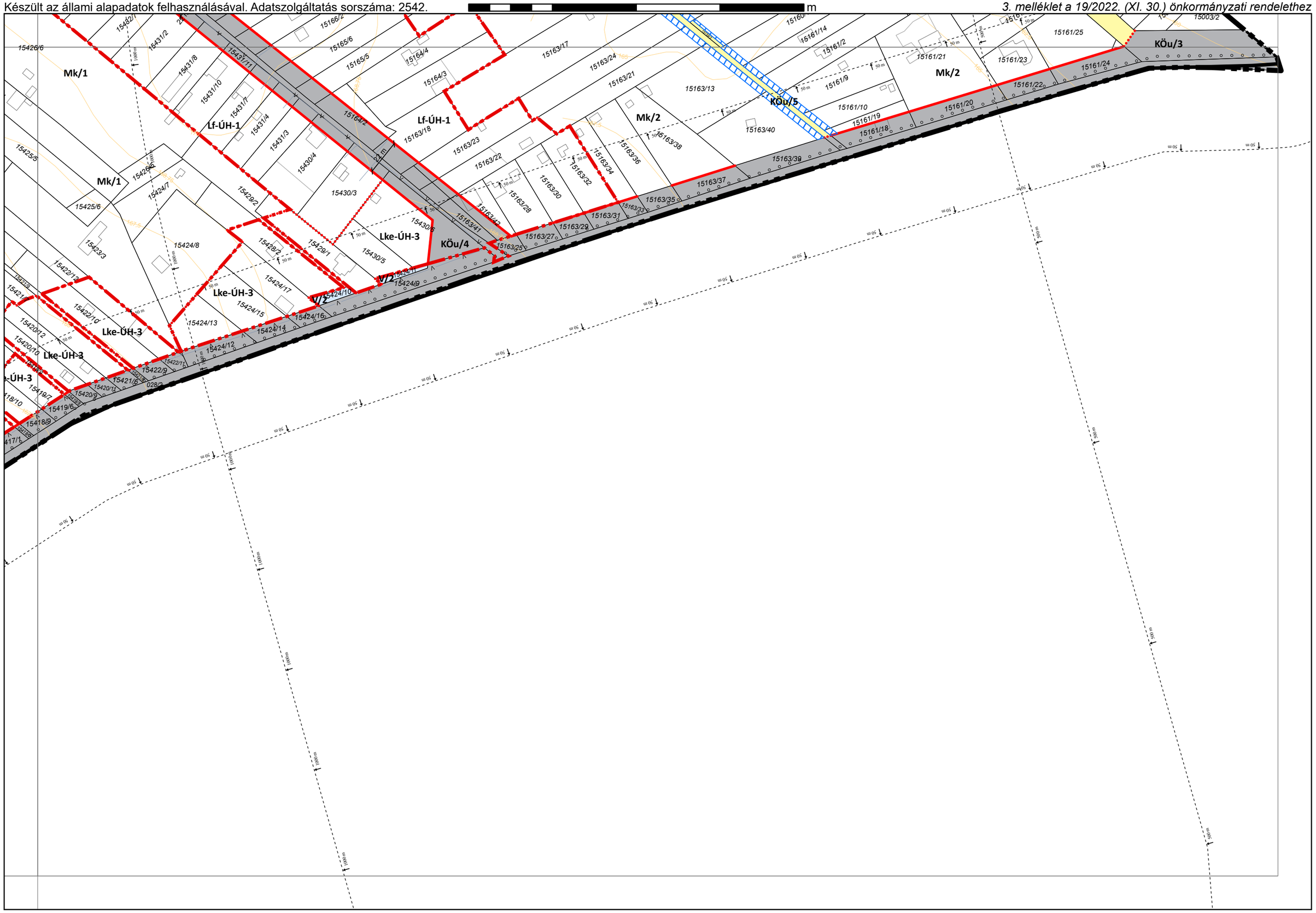

TATA VÁROS BELTERÜLETI SZABÁLYOZÁSI TERVE - M=1:2000

Dd4
Ib2 Ja1

Készült az állami alapadatok felhasználásával.

0 25 50 100 150 200 m

3. melléklet a 19/2022. (XI. 30.) önkormányzati rendelethez

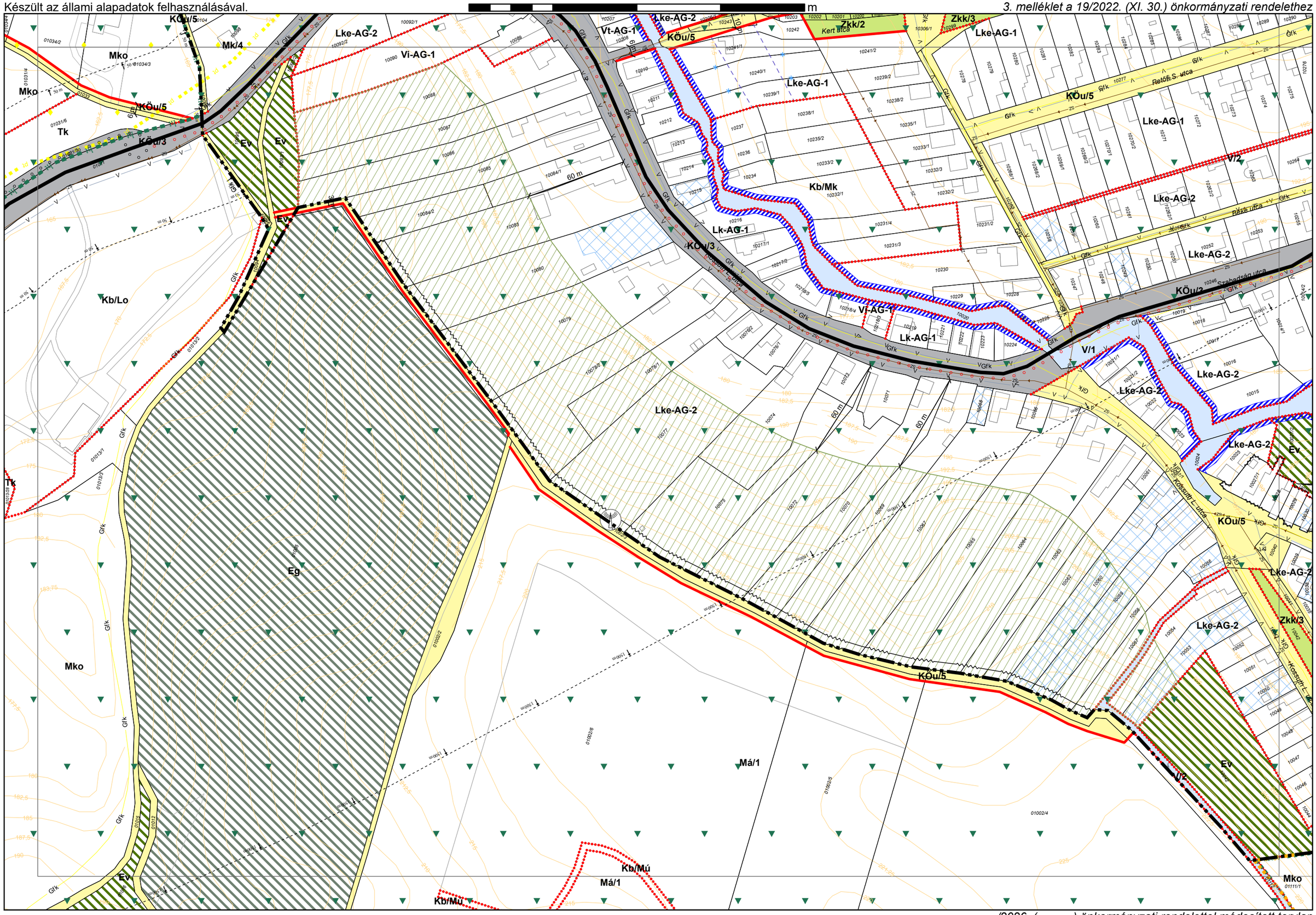

.../2026. (... . ... .) önkormányzati rendelettel módosított tervlap

TATA VÁROS BELTERÜLETI SZABÁLYOZÁSI TERVE - M=1:2000

Hd4 Ic3
Na1

Készült az állami alapadatok felhasználásával. Adatszolgáltatás sorszáma: 2542.

0 25 50 100 150 200 m

3. melléklet a 19/2022. (XI. 30.) önkormányzati rendelethez

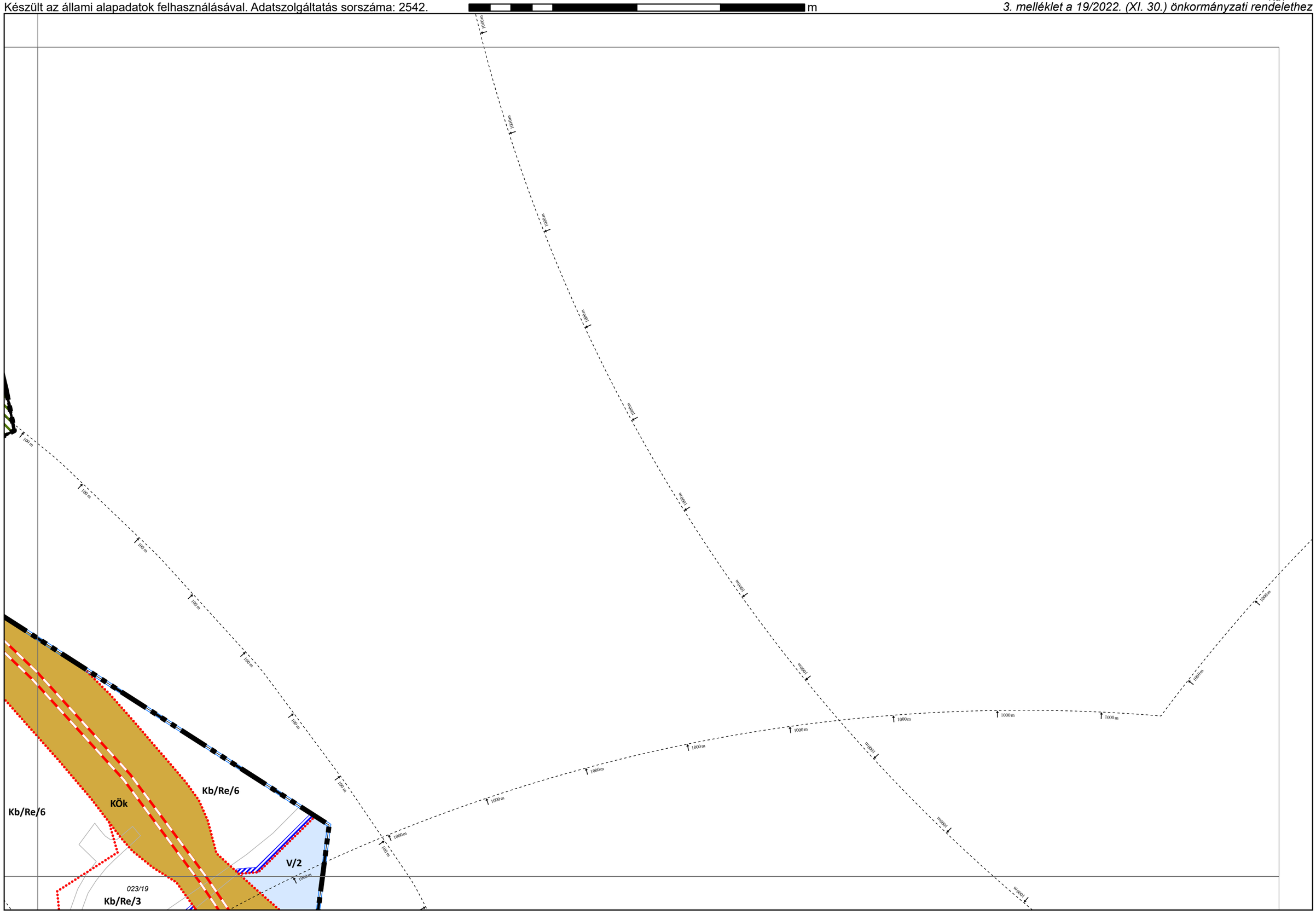

TATA VÁROS BELTERÜLETI SZABÁLYOZÁSI TERVE - M=1:2000

Ec3
Ib2 Ja1

Készült az állami alapadatok felhasználásával. Adatszolgáltatás sorszáma: 2542.

0 25 50 100 150 200 m

3. melléklet a 19/2022. (XI. 30.) önkormányzati rendelethez

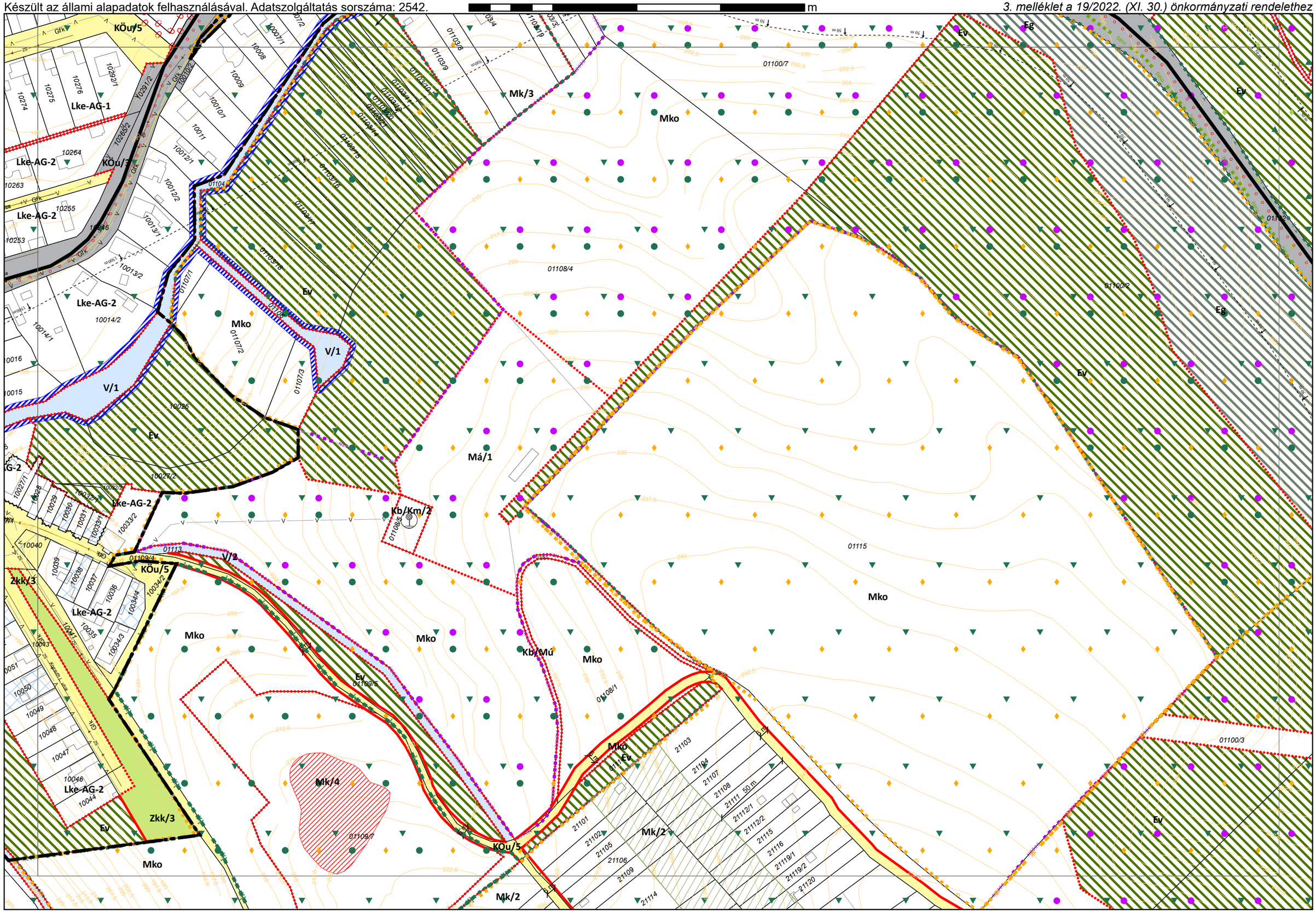

TATA VÁROS BELTERÜLETI SZABÁLYOZÁSI TERVE - M=1:2000

Gd3 Lb1 Lb2 Lb3

0 25 50 100 150 200 m

Készült az állami alapadatok felhasználásával.

3. melléklet a 19/2022. (XI. 30.) önkormányzati rendelethez

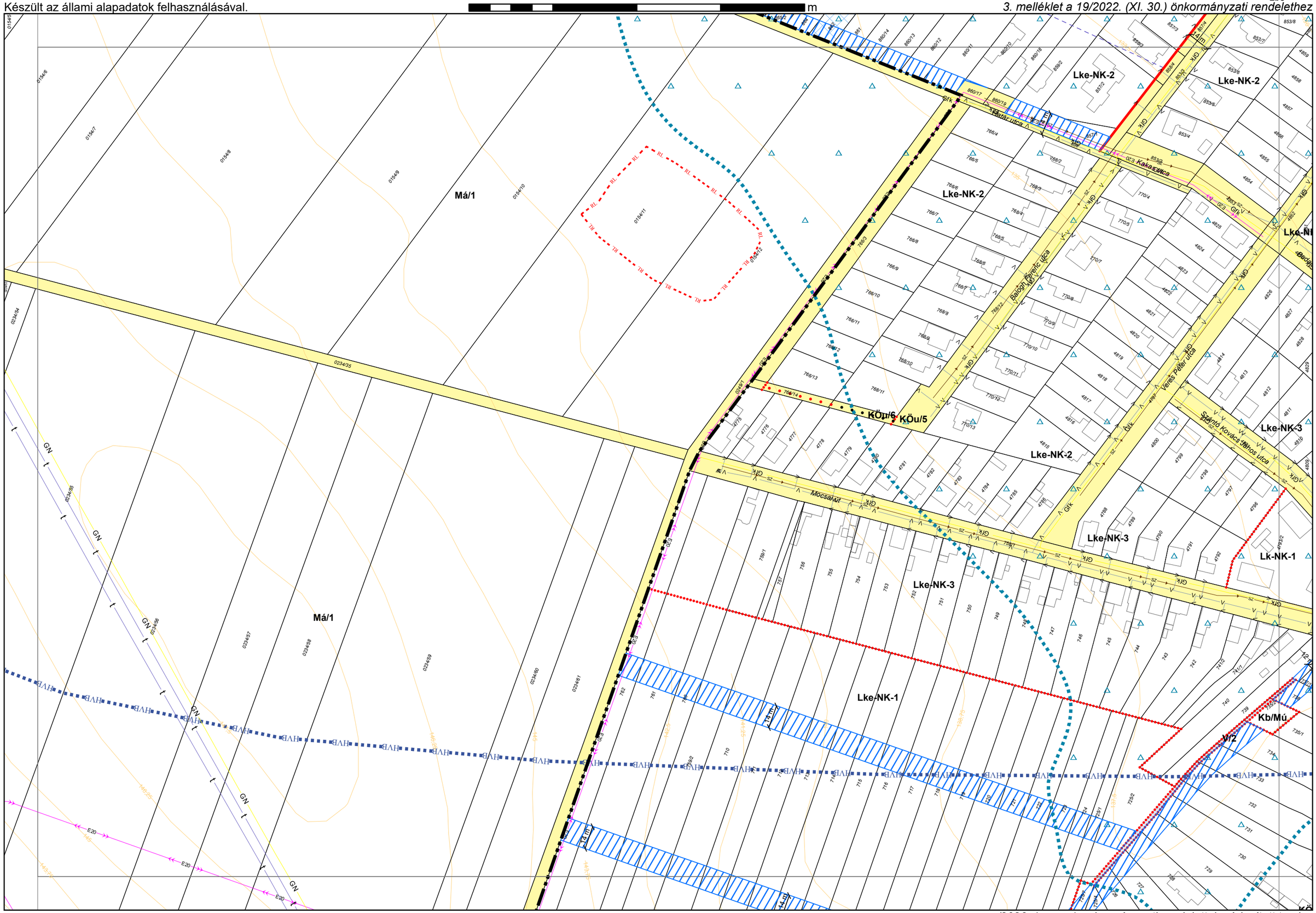

.../2026. (... . ... .) önkormányzati rendelettel módosított tervlap

TATA VÁROS BELTERÜLETI SZABÁLYOZÁSI TERVE - M=1:2000

Gd4
Lb1 **Lb2** Ma1
Lb4

0 25 50 100 150 200 m

Készült az állami alapadatok felhasználásával.

3. melléklet a 19/2022. (XI. 30.) önkormányzati rendelethez

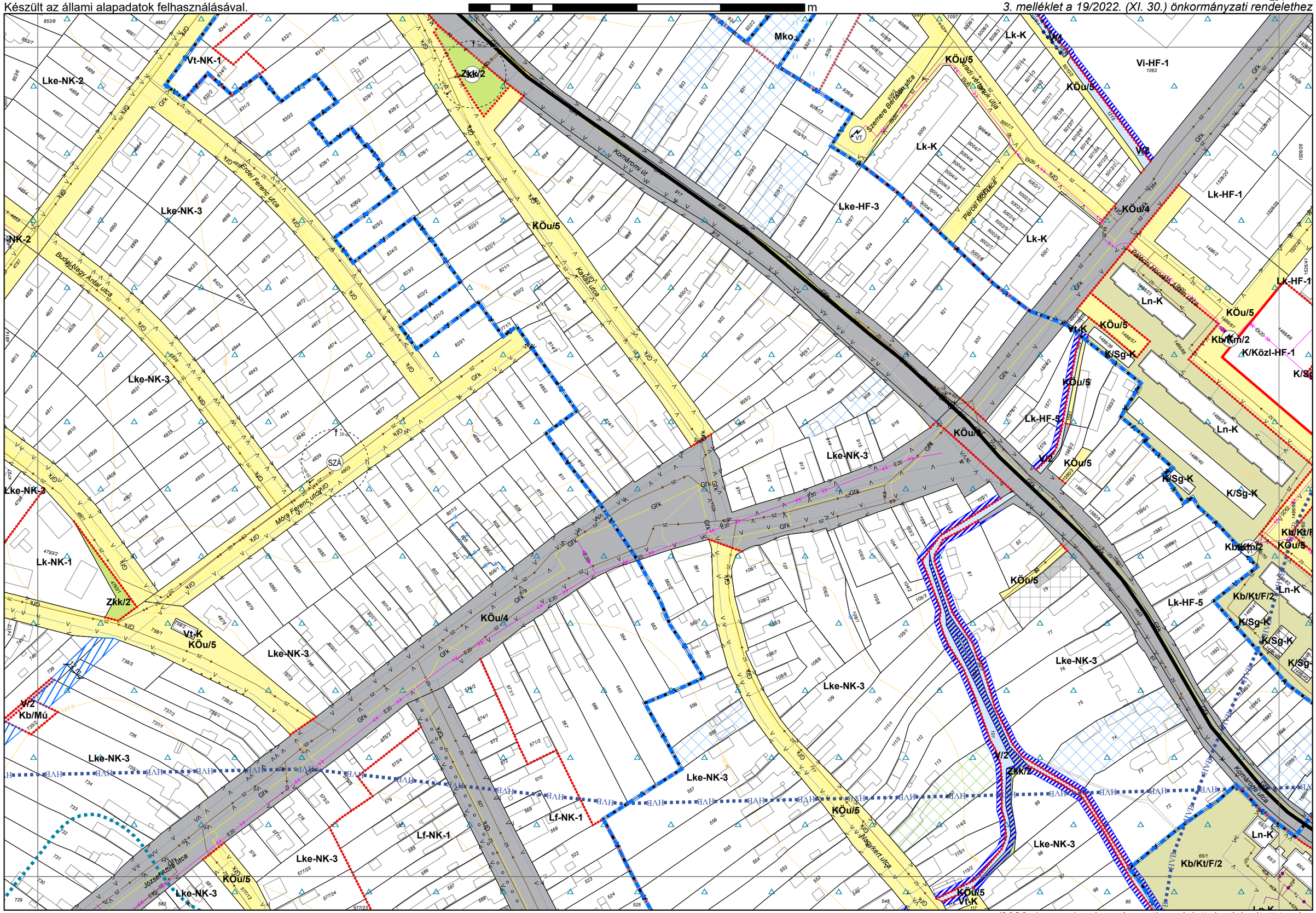

.../2026. (... . ... .) önkormányzati rendelettel módosított tervlap

TATA VÁROS BELTERÜLETI SZABÁLYOZÁSI TERVE - M=1:2000

Lb1
Lb3 Lb4
Ld1

0 25 50 100 150 200 m

Készült az állami alapadatok felhasználásával.

3. melléklet a 19/2022. (XI. 30.) önkormányzati rendelethez

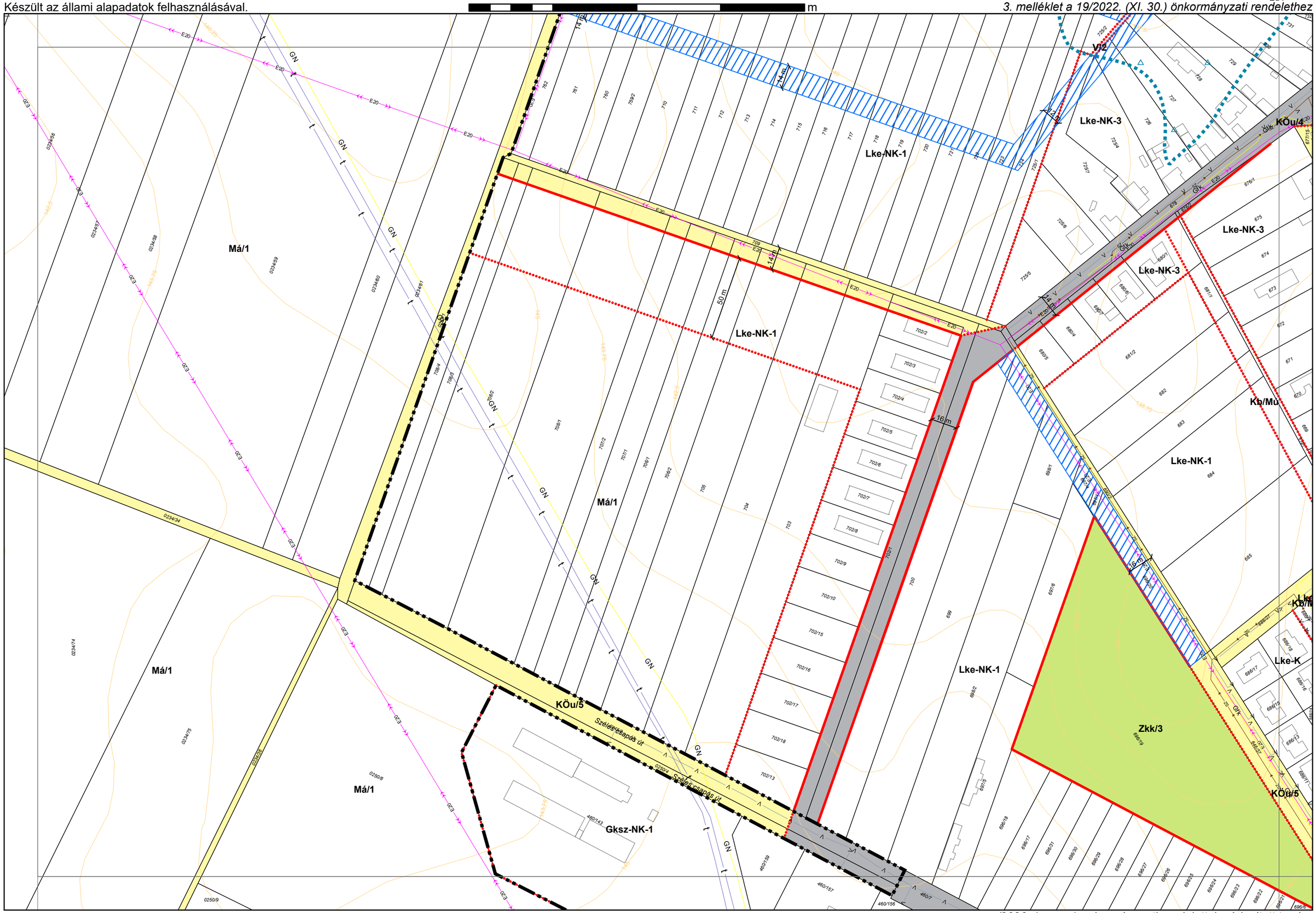

.../2026. (... . ... .) önkormányzati rendelettel módosított tervlap

TATA VÁROS BELTERÜLETI SZABÁLYOZÁSI TERVE - M=1:2000

Lb2
Lb3 Lb4 Ma3
Ld2

0 25 50 100 150 200 m

Készült az állami alapadatok felhasználásával. Adatszolgáltatás sorszáma: 2542.

3. melléklet a 19/2022. (XI. 30.) önkormányzati rendelethez

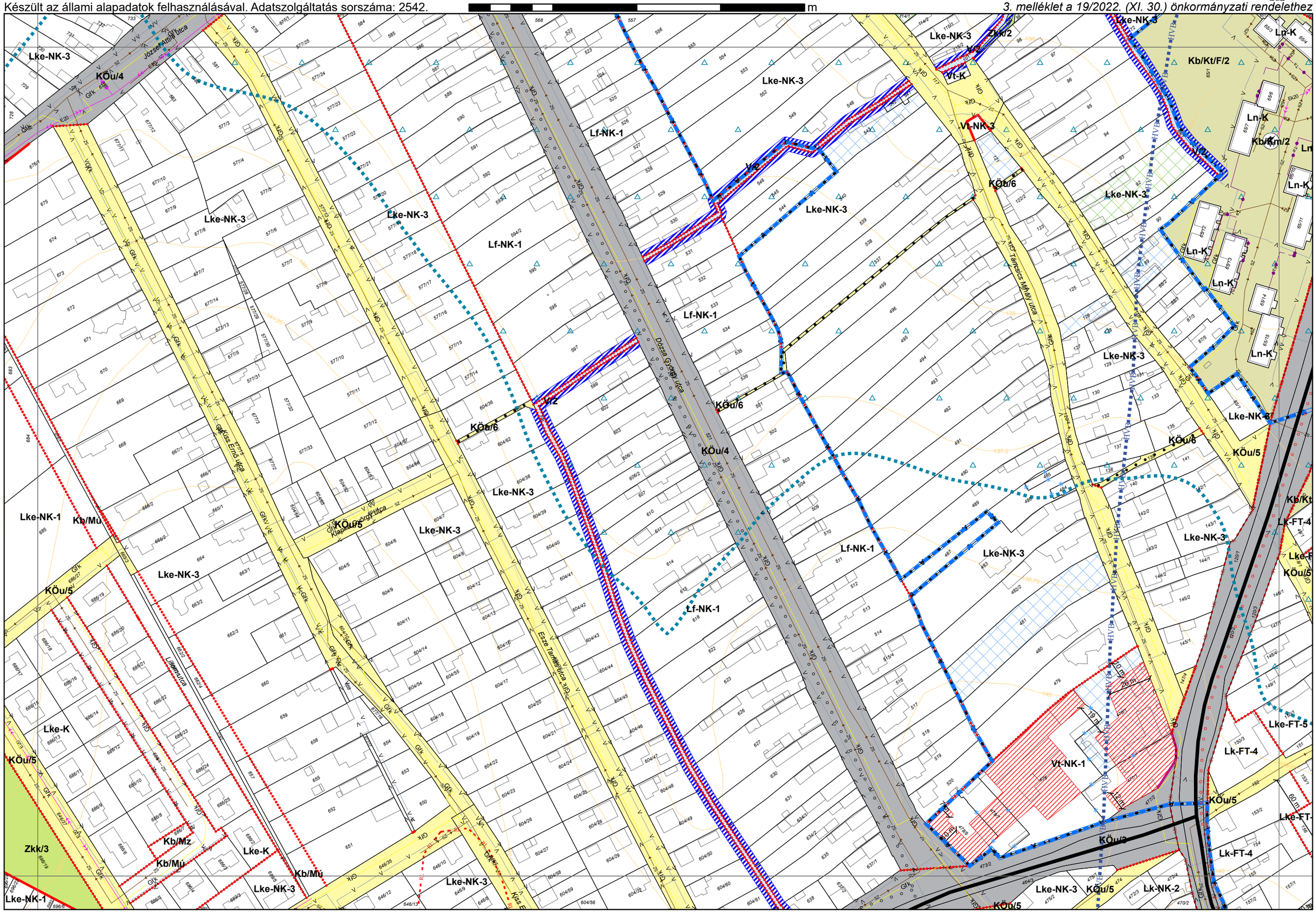

TATA VÁROS BELTERÜLETI SZABÁLYOZÁSI TERVE - M=1:2000

Lc4 Ld3
Pa2

Készült az állami alapadatok felhasználásával.

0 25 50 100 150 200 m

3. melléklet a 19/2022. (XI. 30.) önkormányzati rendelethez

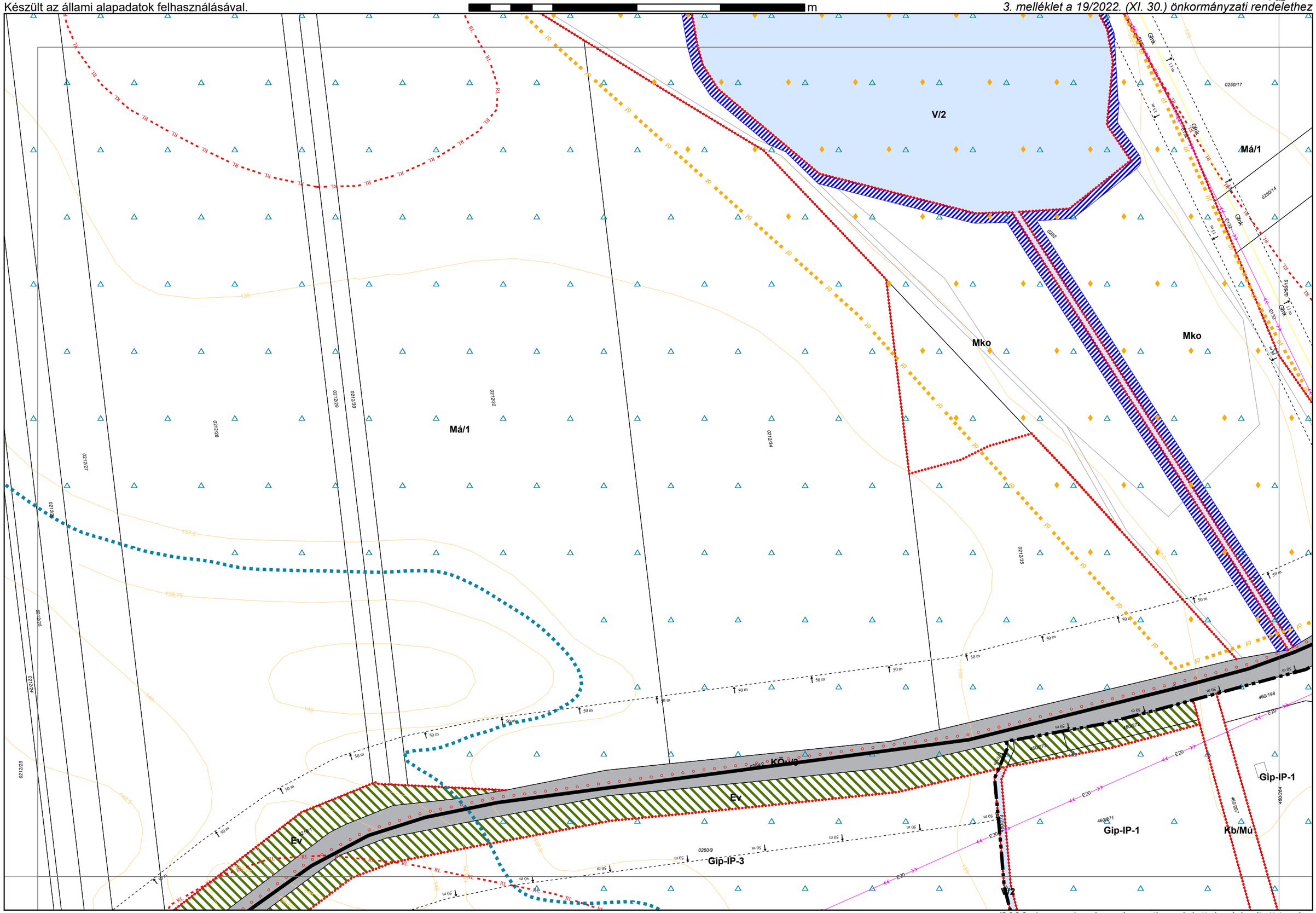

.../2026. (... . ... .) önkormányzati rendelettel módosított tervlap

TATA VÁROS BELTERÜLETI SZABÁLYOZÁSI TERVE - M=1:2000

Lb3
Ld1 Ld2
Ld3

Készült az állami alapadatok felhasználásával. Adatszolgáltatás sorszáma: 2542.

0 25 50 100 150 200 m

3. melléklet a 19/2022. (XI. 30.) önkormányzati rendelethez

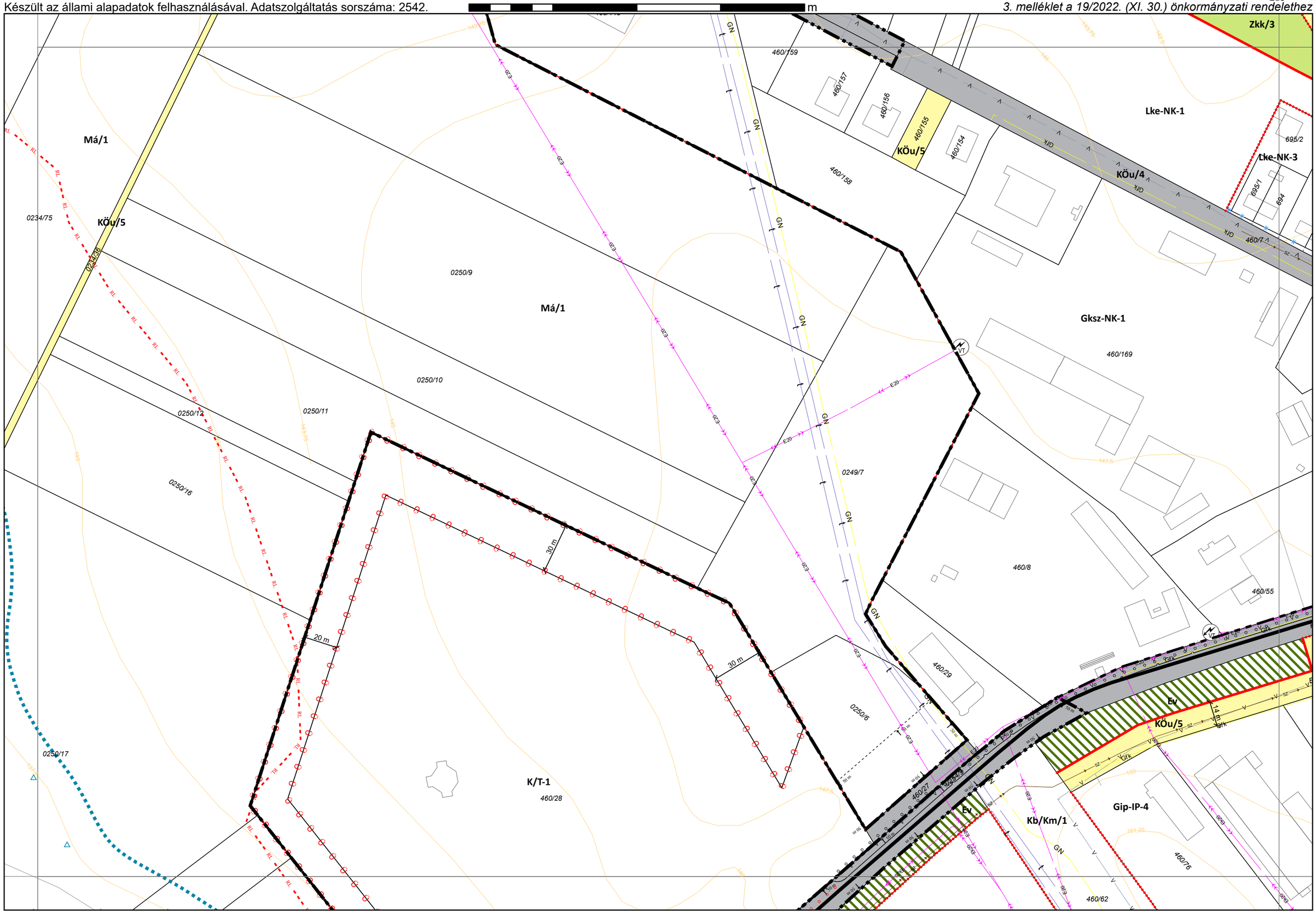

TATA VÁROS BELTERÜLETI SZABÁLYOZÁSI TERVE - M=1:2000

Lb4
Ld1 Ld2 Mc1
Ld4

0 25 50 100 150 200 m

Készült az állami alapadatok felhasználásával. Adatszolgáltatás sorszáma: 2542.

3. melléklet a 19/2022. (XI. 30.) önkormányzati rendelethez

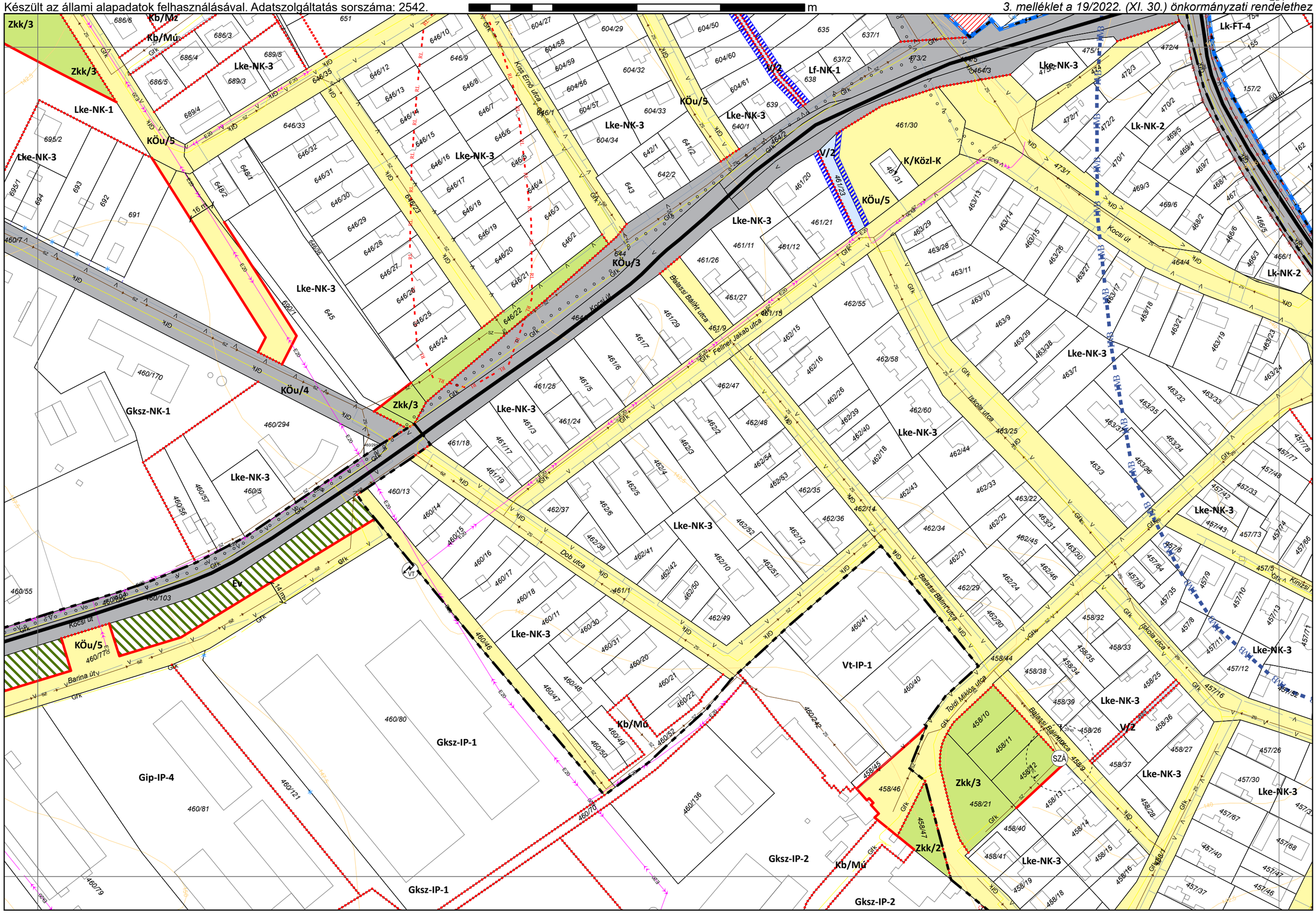

TATA VÁROS BELTERÜLETI SZABÁLYOZÁSI TERVE - M=1:2000

Ld1
Lc4 **Ld3** Ld4
Pb1

0 25 50 100 150 200 m

Készült az állami alapadatok felhasználásával.

3. melléklet a 19/2022. (XI. 30.) önkormányzati rendelethez

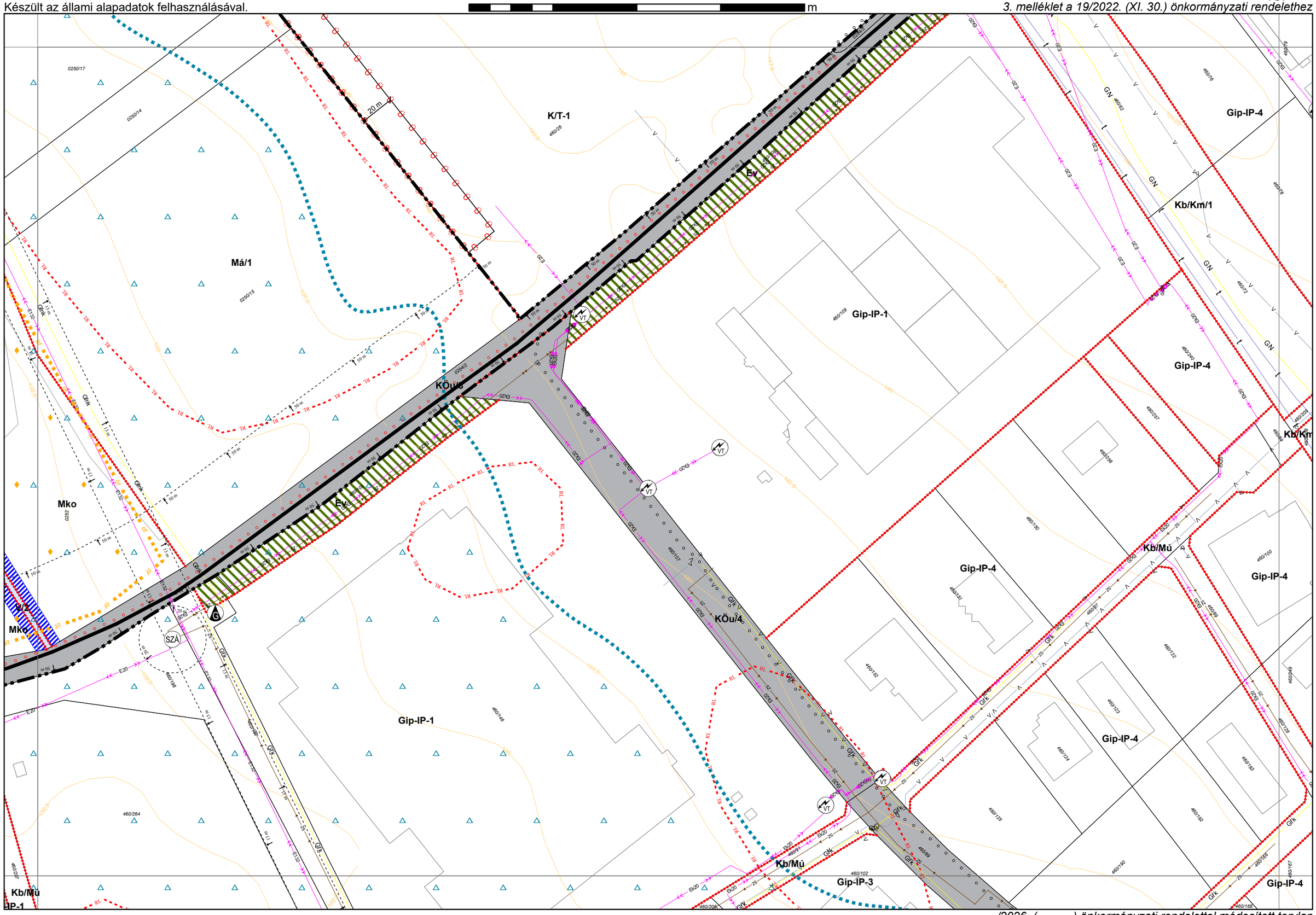

.../2026. (... . ... .) önkormányzati rendelettel módosított tervlap

TATA VÁROS BELTERÜLETI SZABÁLYOZÁSI TERVE - M=1:2000

Ld2
Ld3 Ld4 Mc3
Pb2

0 25 50 100 150 200 m

Készült az állami alapadatok felhasználásával. Adatszolgáltatás sorszáma: 2542.

3. melléklet a 19/2022. (XI. 30.) önkormányzati rendelethez

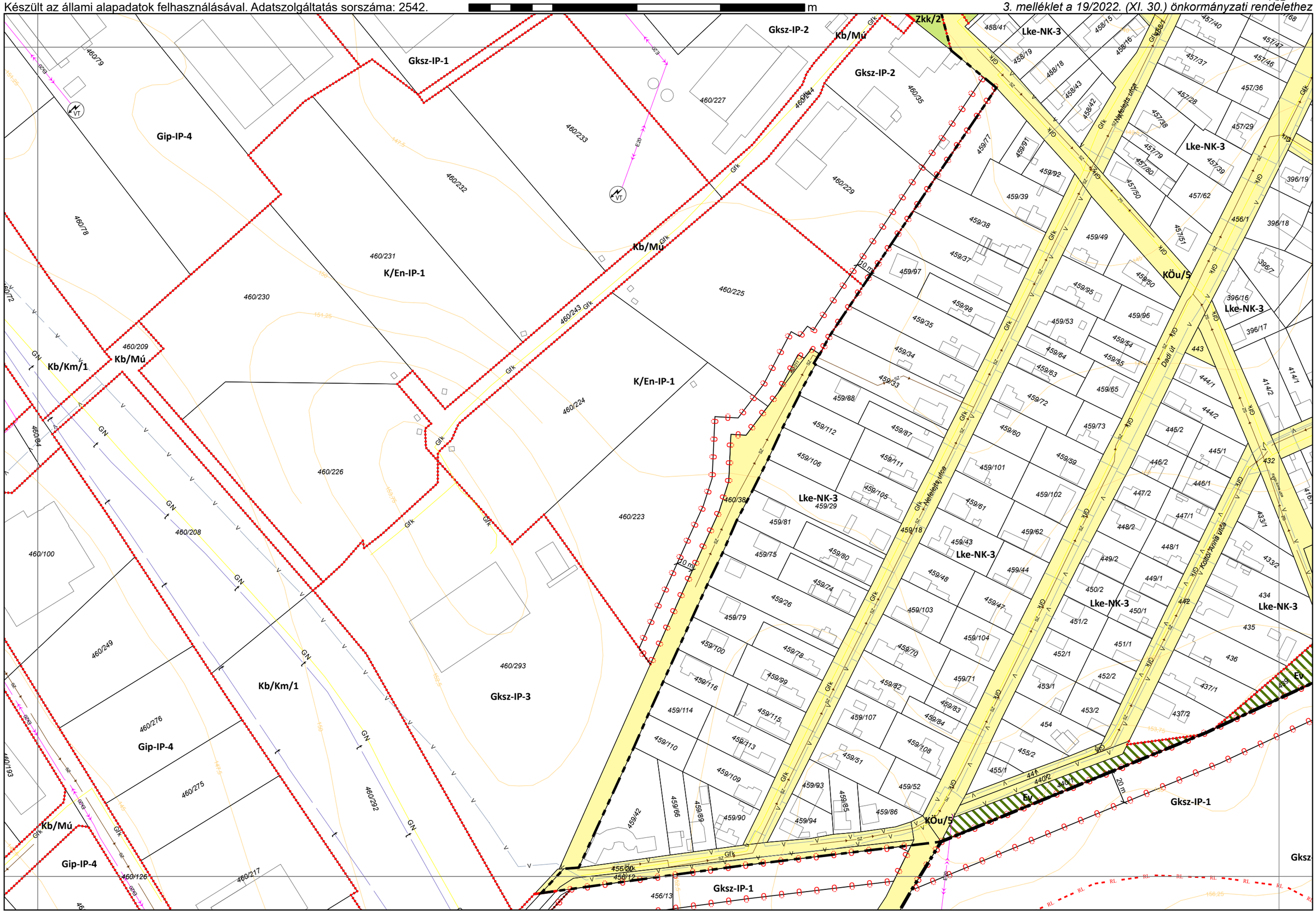

TATA VÁROS BELTERÜLETI SZABÁLYOZÁSI TERVE - M=1:2000

Hc3
Lb2 **Ma1** Ma2
Ma3

0 25 50 100 150 200 m

Készült az állami alapadatok felhasználásával.

3. melléklet a 19/2022. (XI. 30.) önkormányzati rendelethez

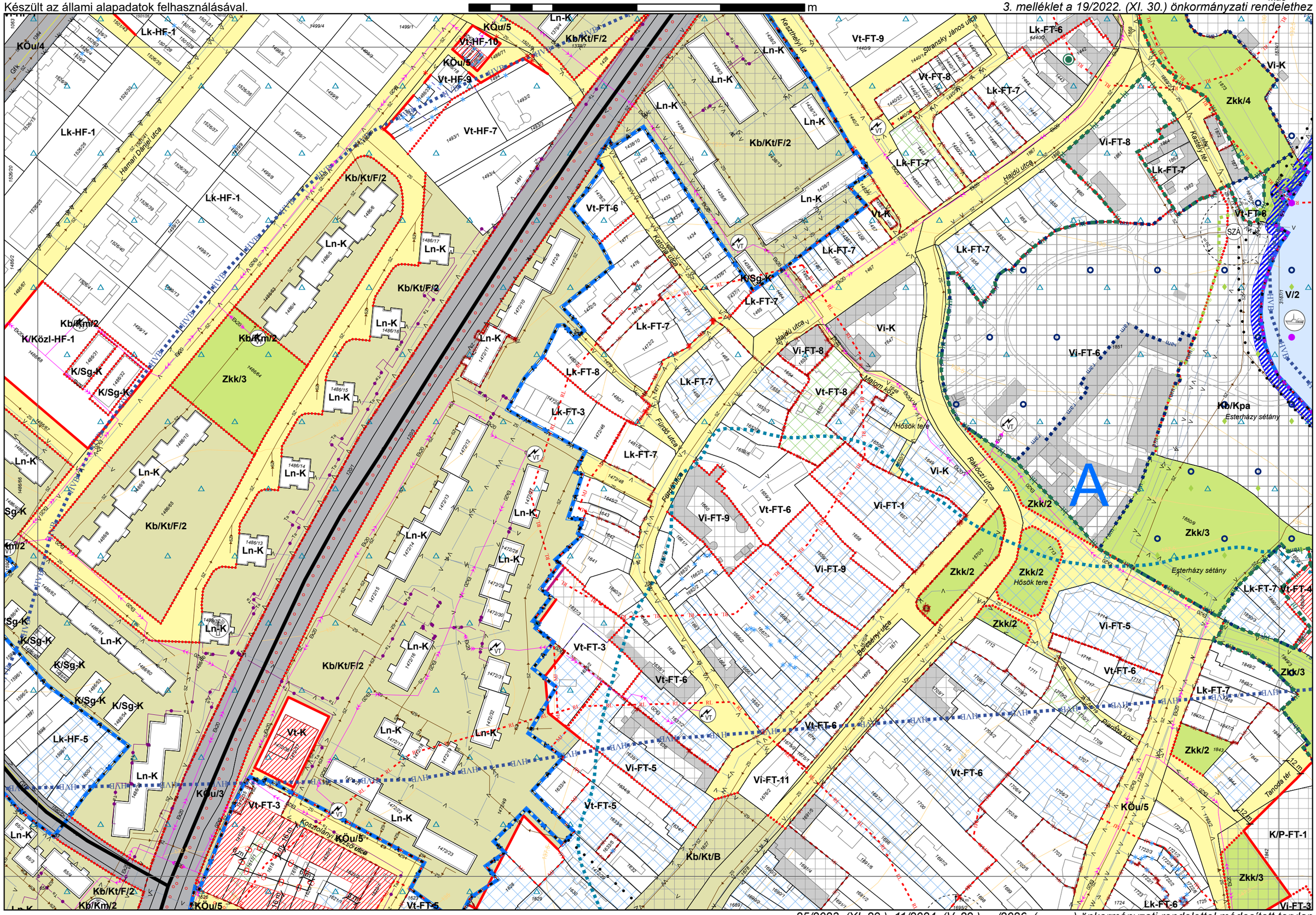

25/2023. (XI. 29.), 11/2024. (V. 29.), .../2026. (... . ... .) önkormányzati rendelettel módosított tervlap

TATA VÁROS BELTERÜLETI SZABÁLYOZÁSI TERVE - M=1:2000

Hc4
Ma1 **Ma2** Mb1
Ma4

0 25 50 100 150 200 m

Készült az állami alapadatok felhasználásával.

3. melléklet a 19/2022. (XI. 30.) önkormányzati rendelethez

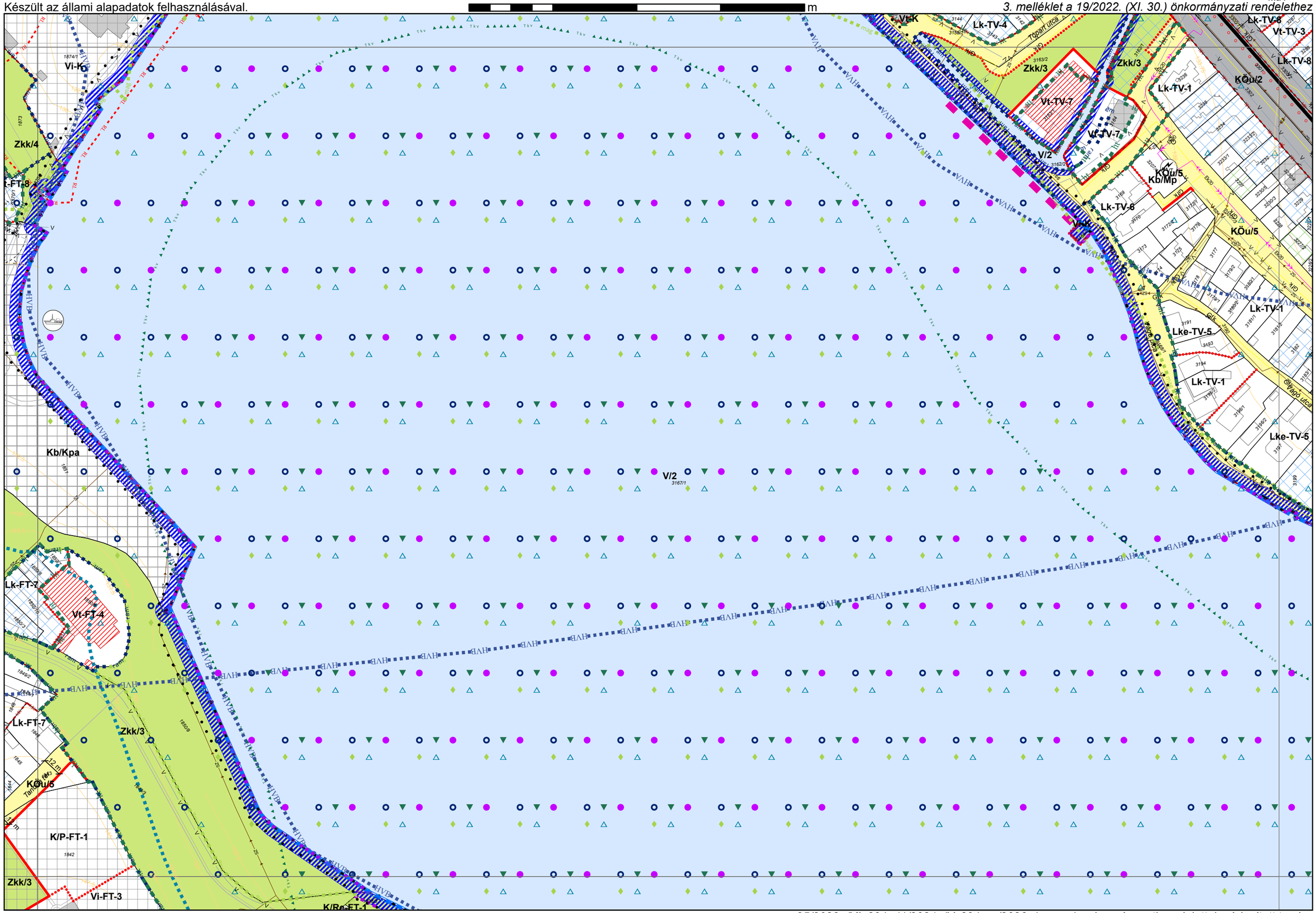

25/2023. (XI. 29.), 11/2024. (V. 29.), .../2026. (... . ... .) önkormányzati rendelettel módosított tervlap

TATA VÁROS BELTERÜLETI SZABÁLYOZÁSI TERVE - M=1:2000

Ma1
Lb4 **Ma3** Ma4
Mc1

0 25 50 100 150 200 m

Készült az állami alapadatok felhasználásával.

3. melléklet a 19/2022. (XI. 30.) önkormányzati rendelethez

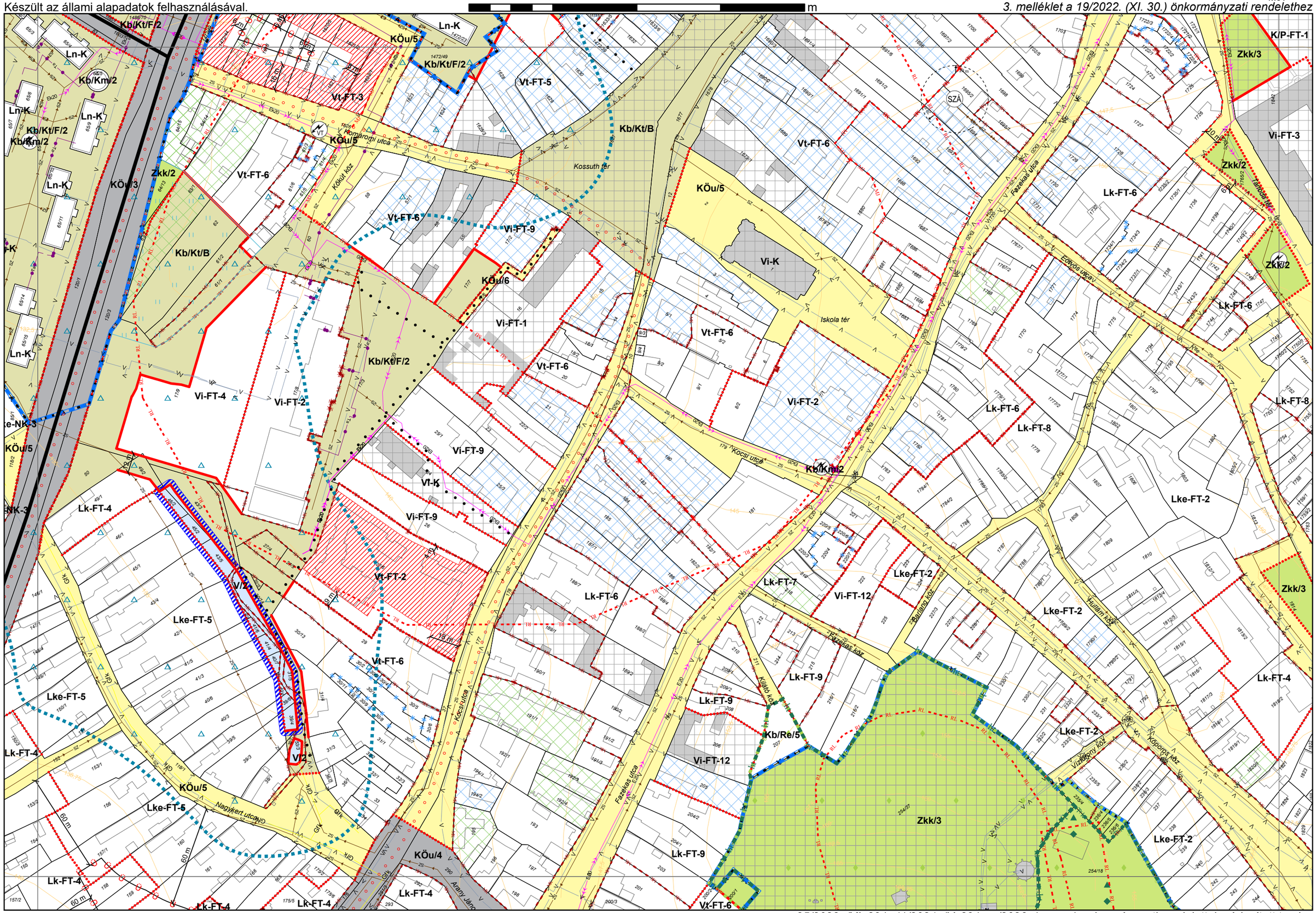

25/2023. (XI. 29.), 11/2024. (V. 29.), .../2026. (... . ... .) önkormányzati rendelettel módosított tervlap

TATA VÁROS BELTERÜLETI SZABÁLYOZÁSI TERVE - M=1:2000

Ma2
Ma3 **Ma4** Mb3
Mc2

Készült az állami alapadatok felhasználásával. Adatszolgáltatás sorszáma: 2542.

0 25 50 100 150 200 m

3. melléklet a 19/2022. (XI. 30.) önkormányzati rendelethez

TATA VÁROS BELTERÜLETI SZABÁLYOZÁSI TERVE - M=1:2000

Hd3
Ma2 **Mb1** Mb2
Mb3

0 25 50 100 150 200 m

Készült az állami alapadatok felhasználásával.

3. melléklet a 19/2022. (XI. 30.) önkormányzati rendelethez

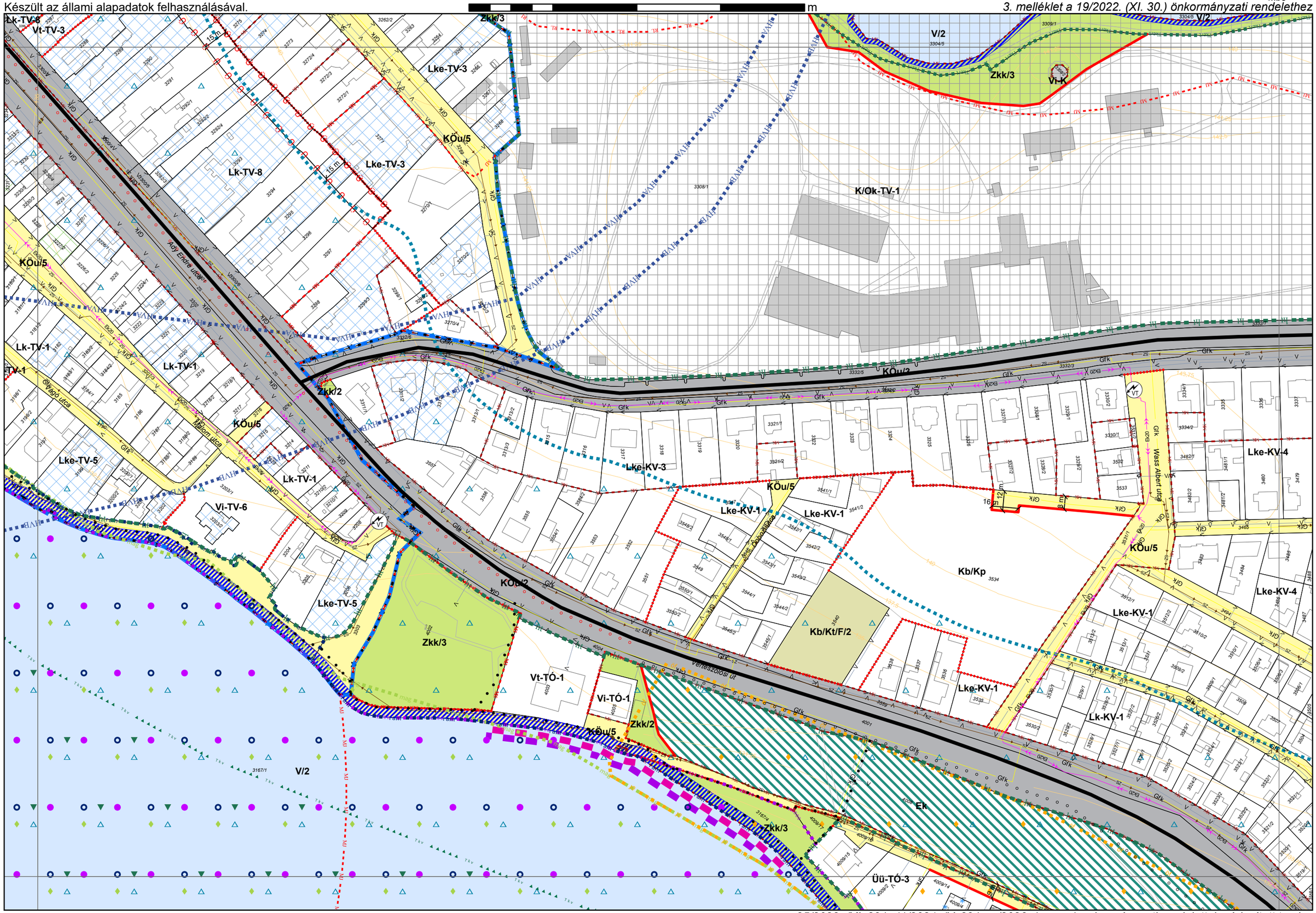

25/2023. (XI. 29.), 11/2024. (V. 29.), .../2026. (... . ... .) önkormányzati rendelettel módosított tervlap

TATA VÁROS BELTERÜLETI SZABÁLYOZÁSI TERVE - M=1:2000

Hd4
Mb1 **Mb2** Na1
Mb4

0 25 50 100 150 200 m

Készült az állami alapadatok felhasználásával. Adatszolgáltatás sorszáma: 2542.

3. melléklet a 19/2022. (XI. 30.) önkormányzati rendelethez

TATA VÁROS BELTERÜLETI SZABÁLYOZÁSI TERVE - M=1:2000

Mb1
Ma4 **Mb3** Mb4
Md1

0 25 50 100 150 200 m

Készült az állami alapadatok felhasználásával.

3. melléklet a 19/2022. (XI. 30.) önkormányzati rendelethez

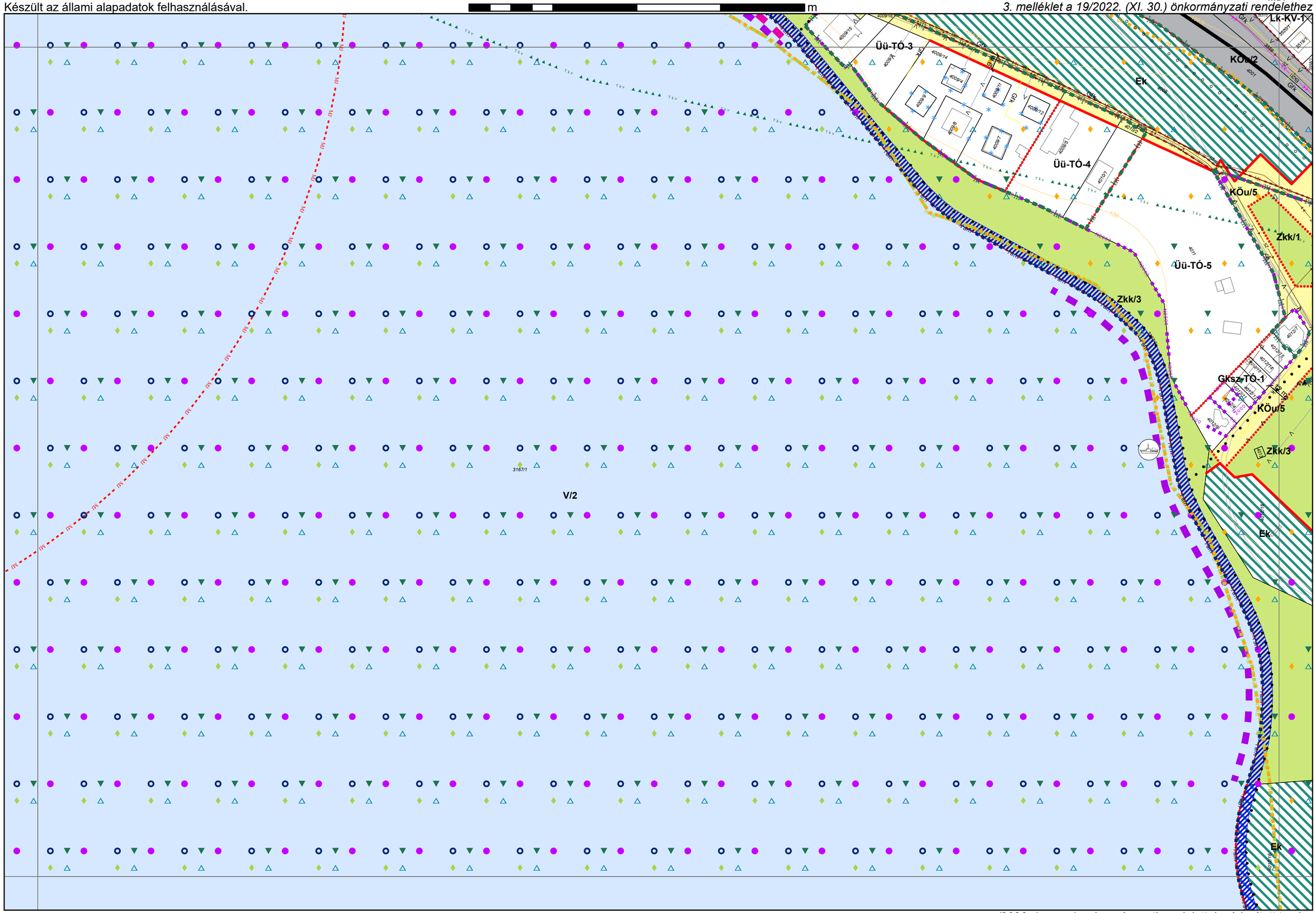

.../2026. (... . ... .) önkormányzati rendelettel módosított tervlap

TATA VÁROS BELTERÜLETI SZABÁLYOZÁSI TERVE - M=1:2000

Mb2
Mb3 **Mb4** Na3
Md2

0 25 50 100 150 200 m

Készült az állami alapadatok felhasználásával.

3. melléklet a 19/2022. (XI. 30.) önkormányzati rendelethez

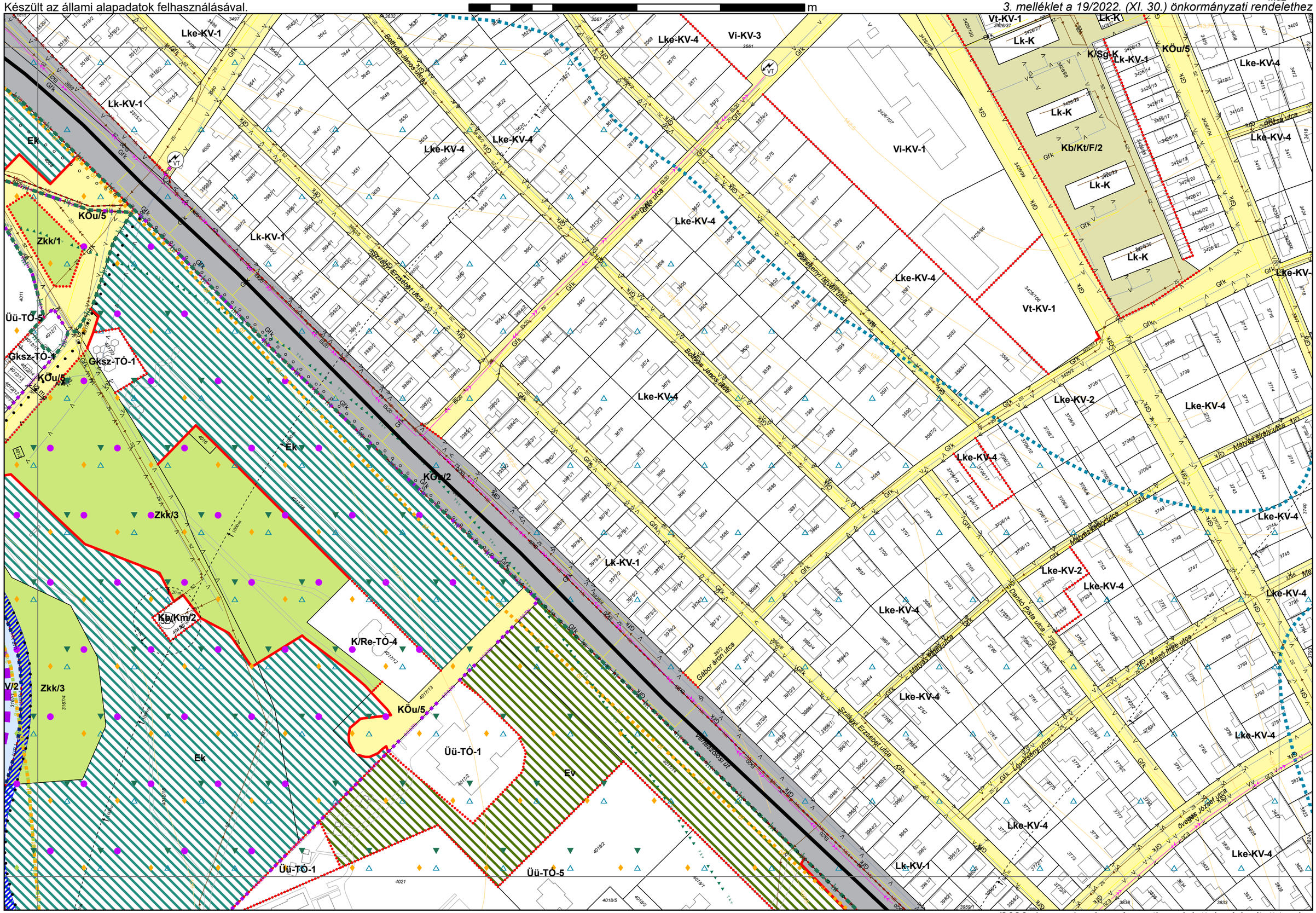
Lke-KV-1
Lk-KV-1
Ek
KÖu/5
Zkk/1
Üü-TÓ-5
Gksz-TÓ-1
Gksz-TÓ-1
KÖu/5
Ek
KÖu/2
Zkk/3
Kb/Km/2
K/Re-TÓ-4
V/2
Zkk/3
Ek
KÖu/5
Üü-TÓ-1
Ev
Üü-TÓ-1
Üü-TÓ-5
Lke-KV-4
Vi-KV-3
Lk-KV-1
Lke-KV-4
Vi-KV-1
Lke-KV-4
Vt-KV-1
Lke-KV-2
Lke-KV-4
Lk-KV-1
Lke-KV-4
Lk-K
Vt-KV-1
Lk-K
K/Sg-K
Lk-KV-1
KÖu/5
Lk-K
Kb/Kt/F/2
Lk-K
Lk-K
Lke-KV-4
Lke-KV-4
Lke-KV-2
Lke-KV-4
Lke-KV-4
Lke-KV-4
Lke-KV-4
Lke-KV-4
Lk-KV-1
Lke-KV-4
Lke-KV-4
Lke-KV-4
Lke-KV-4
Lk-KV-1
Lke-KV-4
Lke-KV-4
Batthyány József utca
Rózsa utca
Dózsa utca
Szabadság tér
Szabadság utca
Bokányi János utca
Mátyás király utca
Mátyás tér
Mátyás utca
Dankó Pista utca
Mező Ferenc utca
Gábor áron utca
Szilágyi Erzsébet utca
Lövérsény utca
Vörösmarty utca
József utca
Vörösmarty József utca
Vörösmarty utca
Vasút vonal
Gfk
Gfk
Gfk

TATA VÁROS BELTERÜLETI SZABÁLYOZÁSI TERVE - M=1:2000

Ma3
Ld2 Mc1 Mc2
Mc3

0 25 50 100 150 200 m

Készült az állami alapadatok felhasználásával.

3. melléklet a 19/2022. (XI. 30.) önkormányzati rendelethez

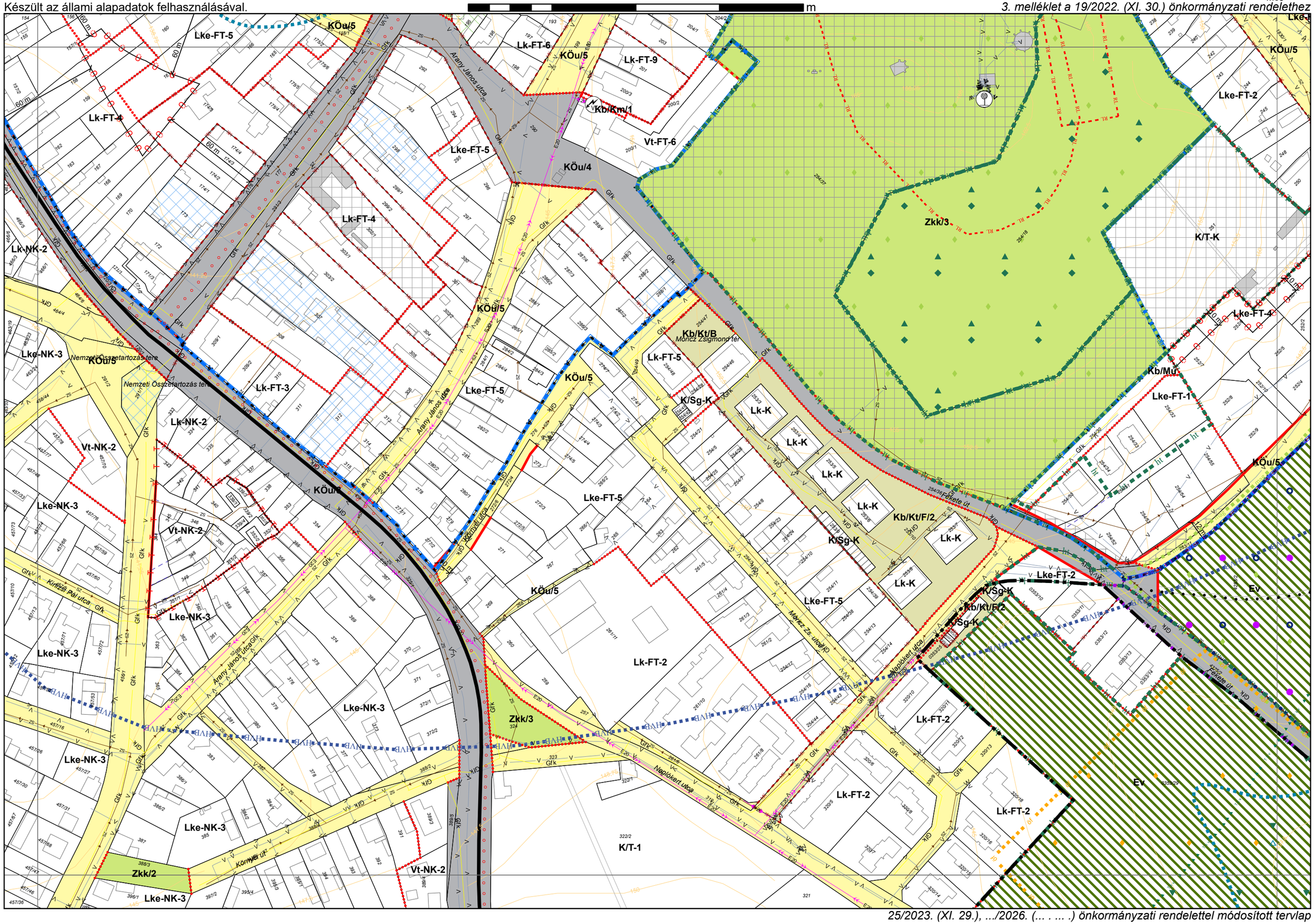

25/2023. (XI. 29.), .../2026. (... . ... .) önkormányzati rendelettel módosított tervlap

TATA VÁROS BELTERÜLETI SZABÁLYOZÁSI TERVE - M=1:2000

Ma4
Mc1 Mc2 Md1
Mc4

0 25 50 100 150 200 m

Készült az állami alapadatok felhasználásával. Adatszolgáltatás sorszáma: 2542.

3. melléklet a 19/2022. (XI. 30.) önkormányzati rendelethez

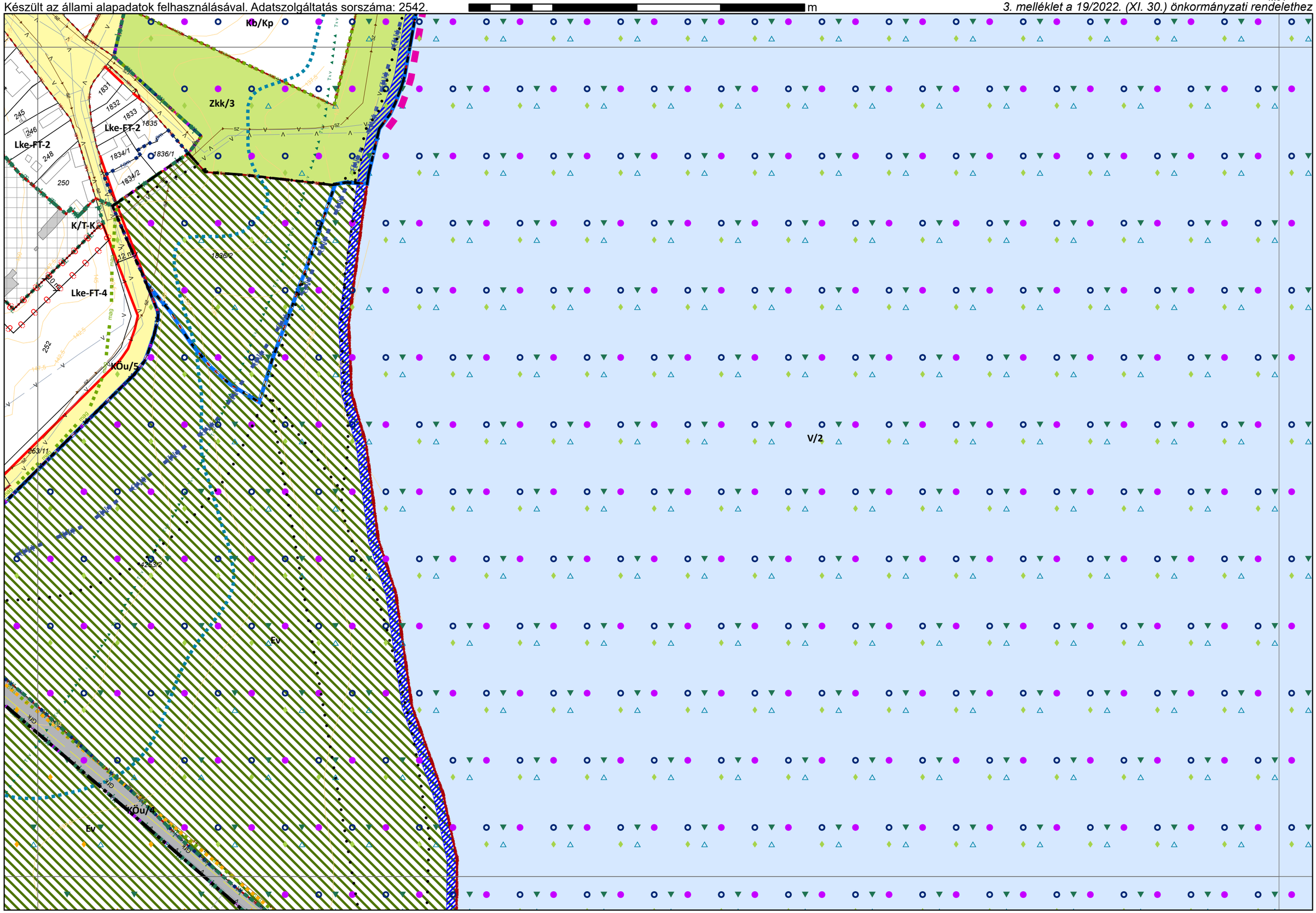

TATA VÁROS BELTERÜLETI SZABÁLYOZÁSI TERVE - M=1:2000

Mc1
Ld4 Mc3 Mc4
Qa1

Készült az állami alapadatok felhasználásával. Adatszolgáltatás sorszáma: 2542.

0 25 50 100 150 200 m

3. melléklet a 19/2022. (XI. 30.) önkormányzati rendelethez

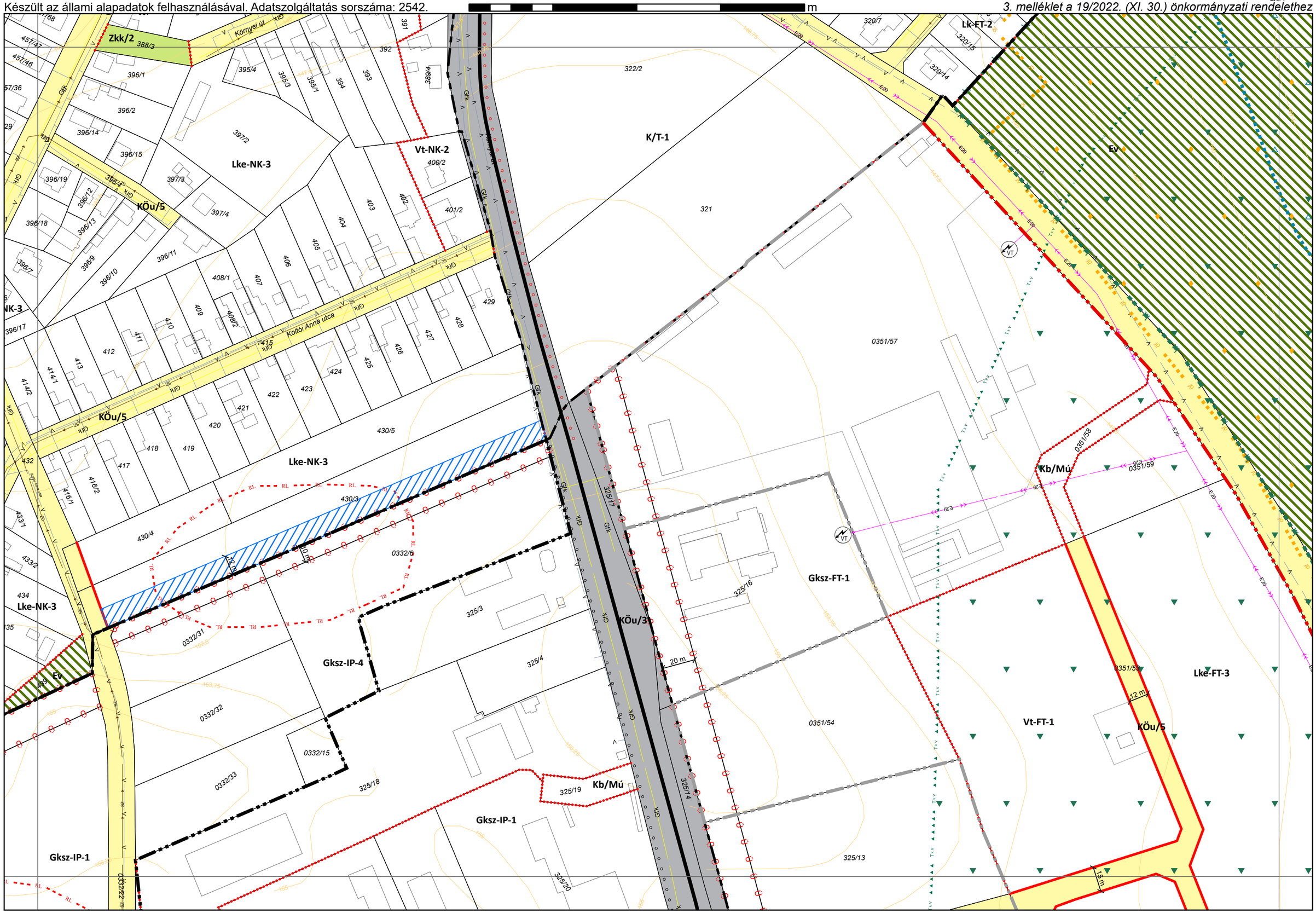

TATA VÁROS BELTERÜLETI SZABÁLYOZÁSI TERVE - M=1:2000

Városépítési Kft.

Mc2
Mc3 **Mc4** Md3
Qa2

Készült az állami alapadatok felhasználásával. Adatszolgáltatás sorszáma: 2542.

0 25 50 100 150 200 m

3. melléklet a 19/2022. (XI. 30.) önkormányzati rendelethez

TATA VÁROS BELTERÜLETI SZABÁLYOZÁSI TERVE - M=1:2000

Városépítési Kft.

Készült az állami alapadatok felhasználásával.

0 25 50 100 150 200 m

Mb3
Mc2 Md1 Md2
Md3

3. melléklet a 19/2022. (XI. 30.) önkormányzati rendelethez



.../2026. (... . ... .) önkormányzati rendelettel módosított tervlap

TATA VÁROS BELTERÜLETI SZABÁLYOZÁSI TERVE - M=1:2000

Mb4
Md1 **Md2** Nc1
Md4

Készült az állami alapadatok felhasználásával.

0 25 50 100 150 200 m

3. melléklet a 19/2022. (XI. 30.) önkormányzati rendelethez

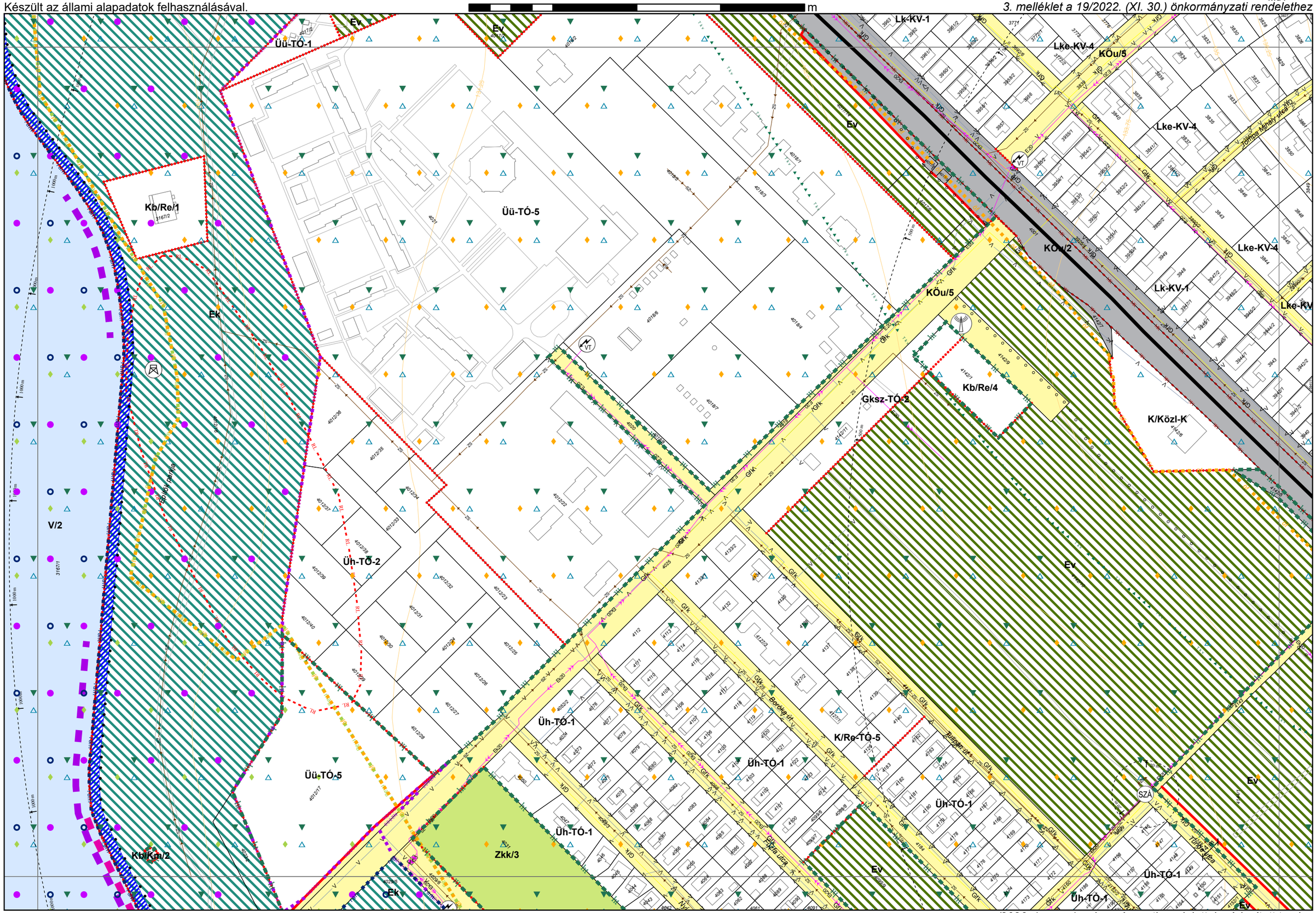

.../2026. (... . ... .) önkormányzati rendelettel módosított tervlap

TATA VÁROS BELTERÜLETI SZABÁLYOZÁSI TERVE - M=1:2000

Készült az állami alapadatok felhasználásával. Adatszolgáltatás sorszáma: 2542.

0 25 50 100 150 200 m

3. melléklet a 19/2022. (XI. 30.) önkormányzati rendelethez

Md1
Mc4 Md3 Md4
Qb1

TATA VÁROS BELTERÜLETI SZABÁLYOZÁSI TERVE - M=1:2000

Md2
Md3 **Md4** Nc3
Qb2

0 25 50 100 150 200 m

Készült az állami alapadatok felhasználásával.

3. melléklet a 19/2022. (XI. 30.) önkormányzati rendelethez

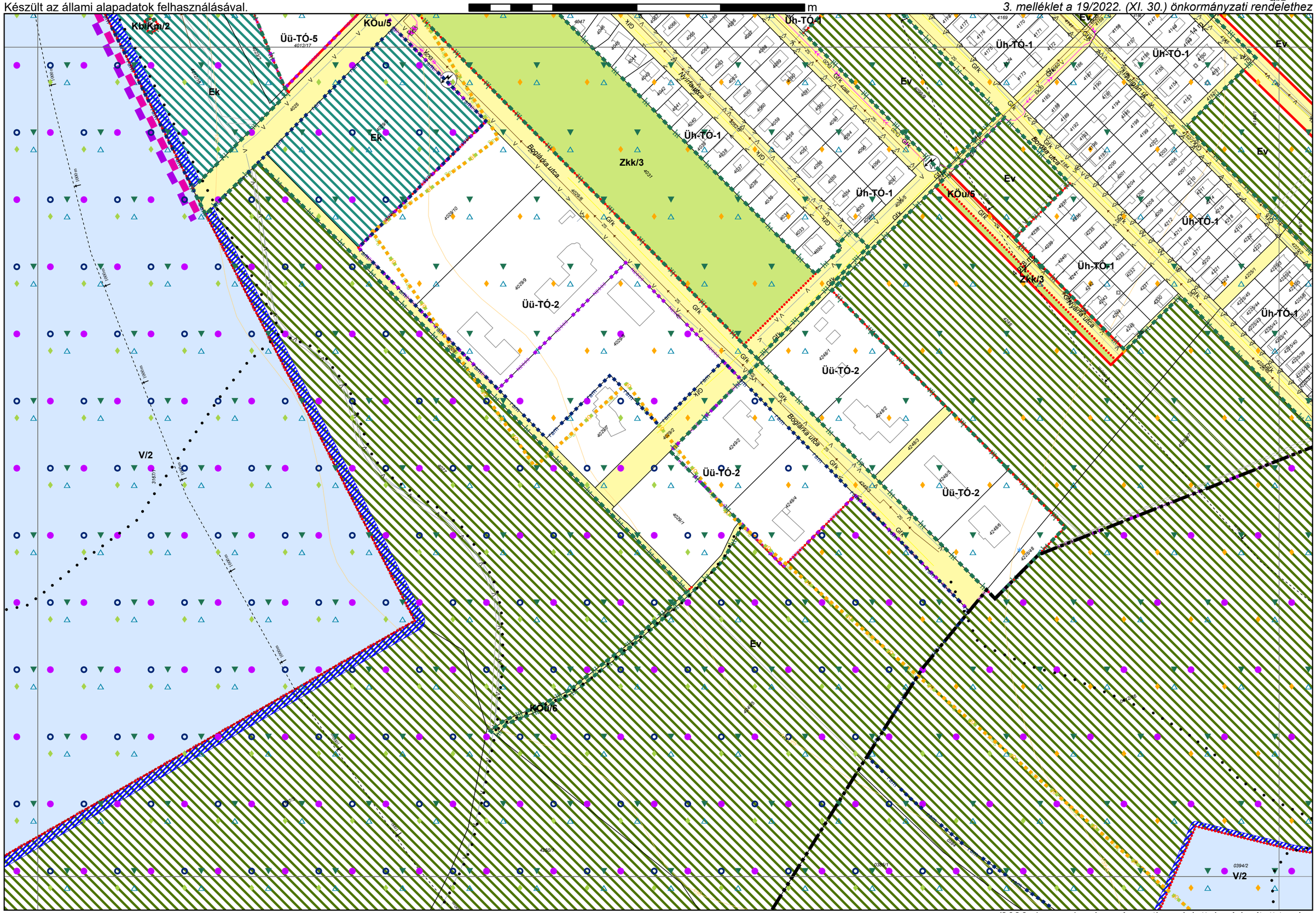

.../2026. (... . ... .) önkormányzati rendelettel módosított tervlap

TATA VÁROS BELTERÜLETI SZABÁLYOZÁSI TERVE - M=1:2000

Városépítési Kft.

Készült az állami alapadatok felhasználásával. Adatszolgáltatás sorszáma: 2542.

0 25 50 100 150 200 m

Mb2 Na1 Ic3 Na3

3. melléklet a 19/2022. (XI. 30.) önkormányzati rendelethez

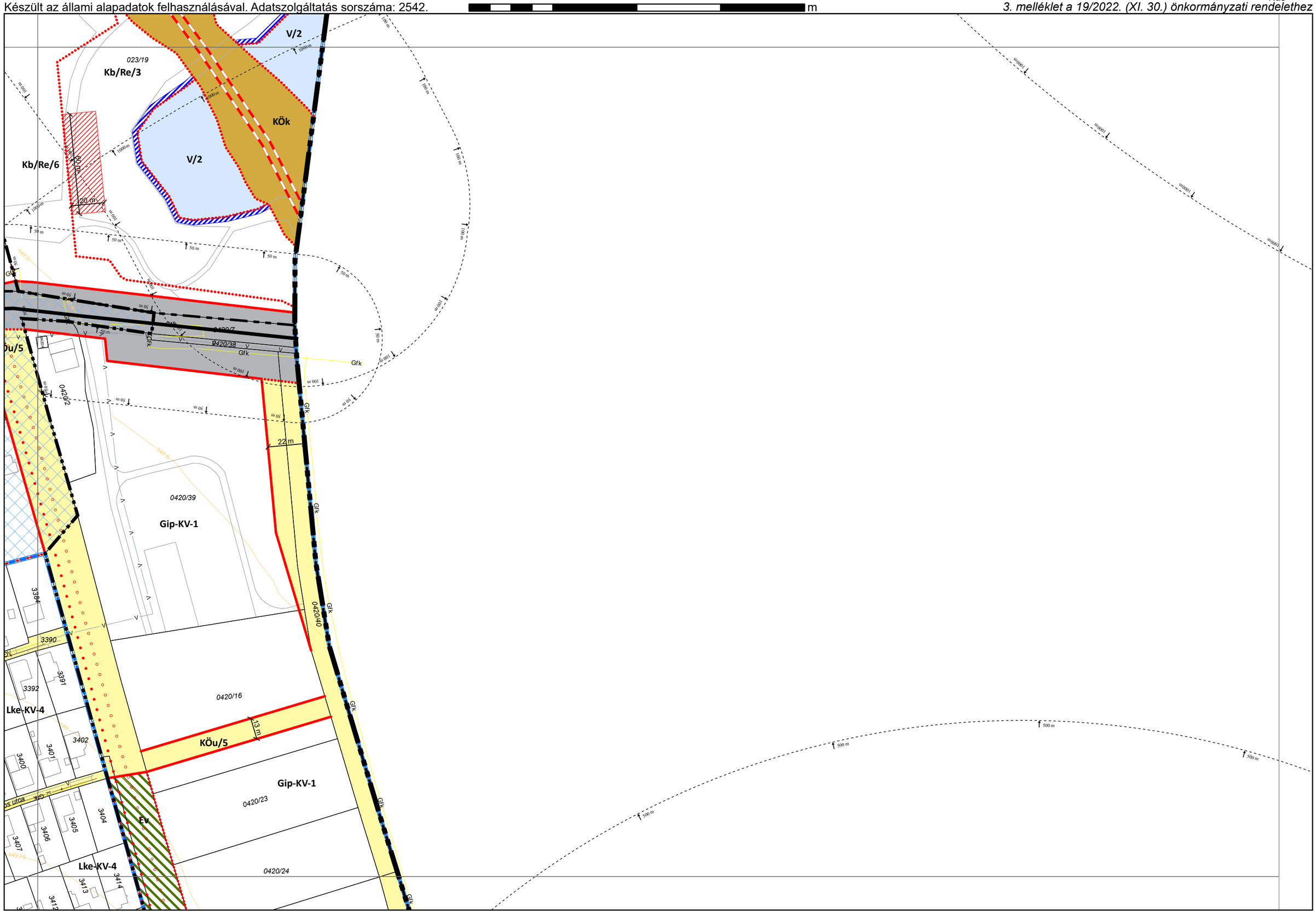

TATA VÁROS BELTERÜLETI SZABÁLYOZÁSI TERVE - M=1:2000

Na1
Mb4 **Na3**
Nc1

Készült az állami alapadatok felhasználásával. Adatszolgáltatás sorszáma: 2542.

0 25 50 100 150 200 m

3. melléklet a 19/2022. (XI. 30.) önkormányzati rendelethez

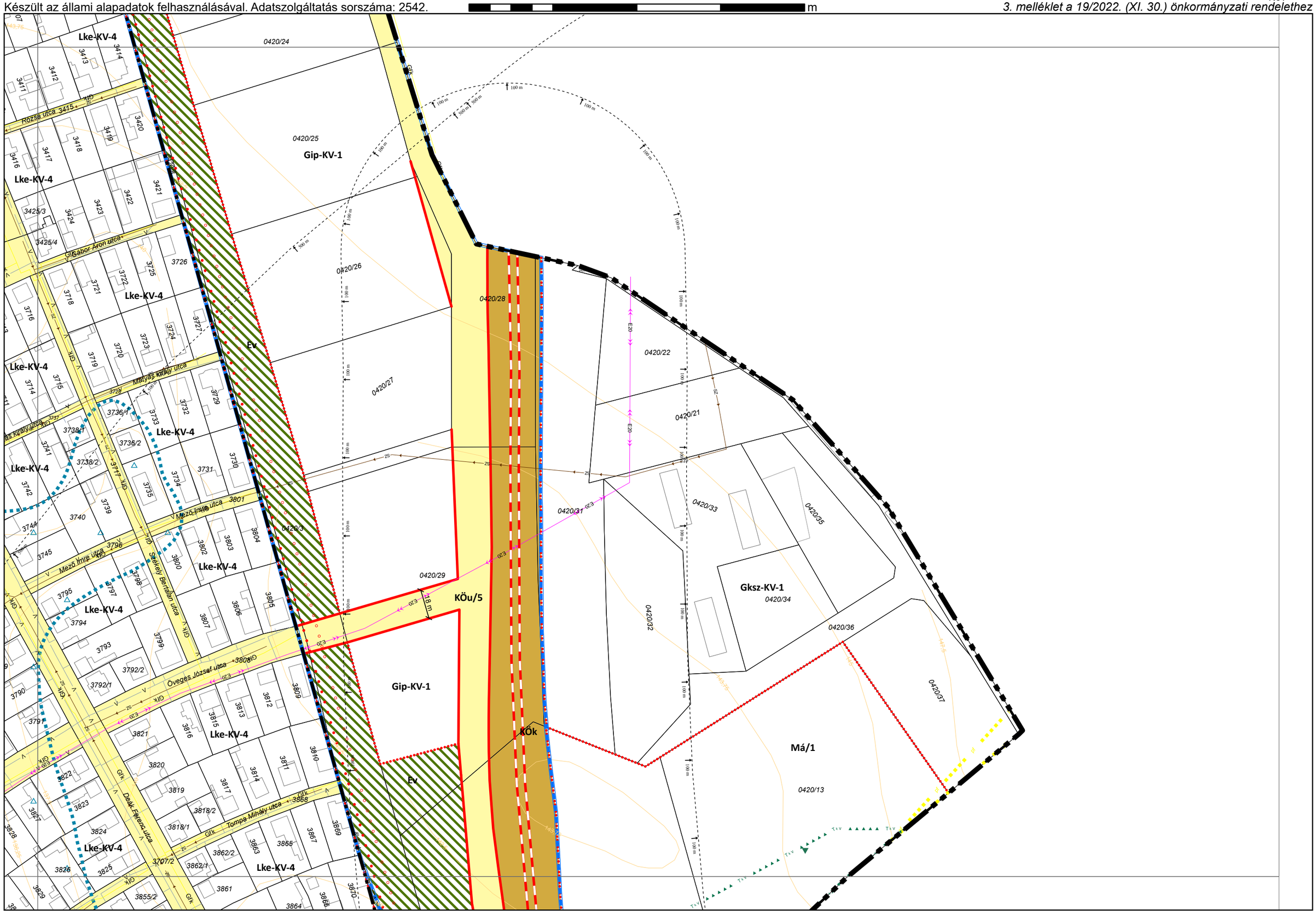

TATA VÁROS BELTERÜLETI SZABÁLYOZÁSI TERVE - M=1:2000

Na3
Md2 Nc1
Nc3

Készült az állami alapadatok felhasználásával. Adatszolgáltatás sorszáma: 2542.

0 25 50 100 150 200 m

3. melléklet a 19/2022. (XI. 30.) önkormányzati rendelethez

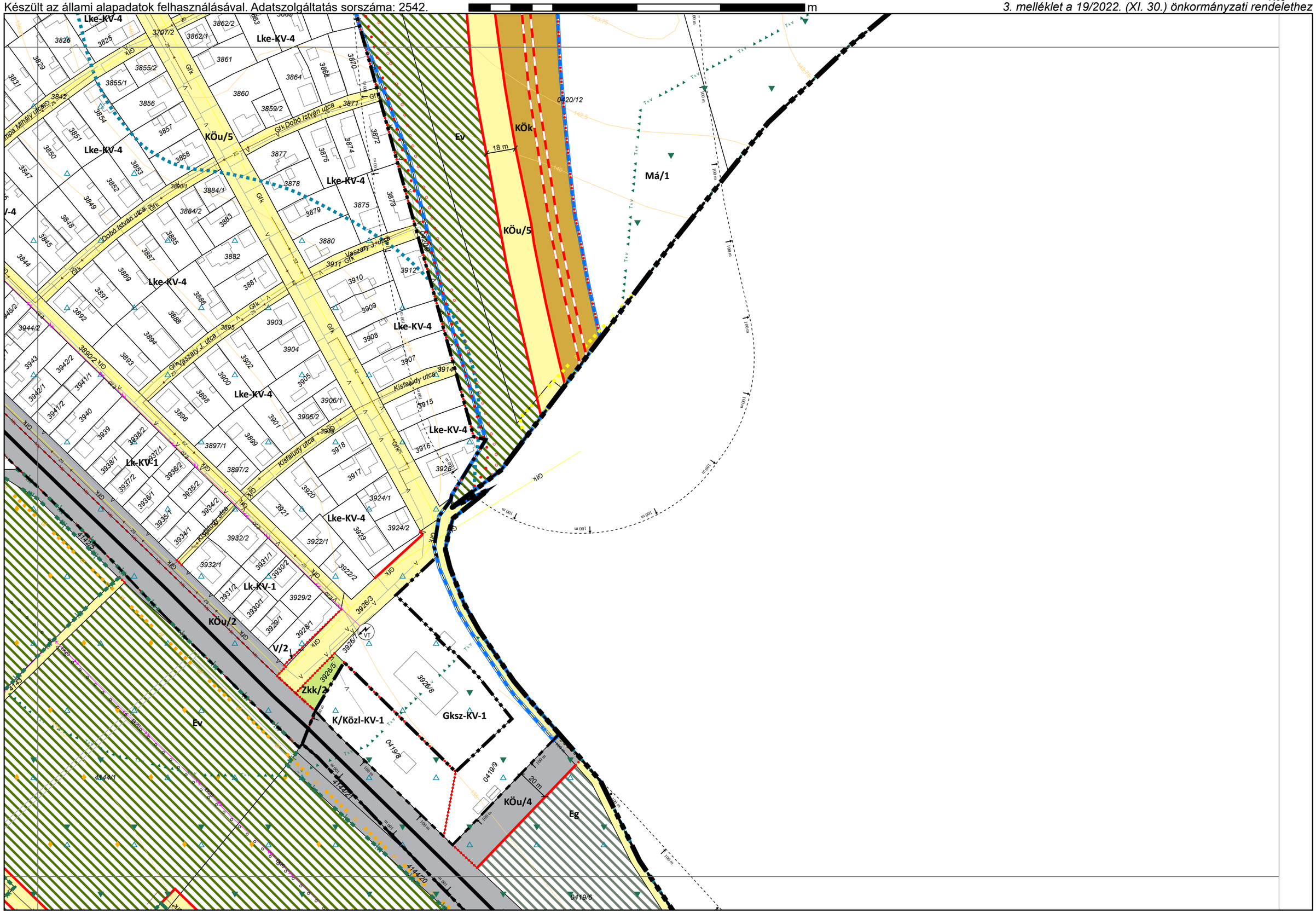

TATA VÁROS BELTERÜLETI SZABÁLYOZÁSI TERVE - M=1:2000

Nc1
Md4 Nc3

Készült az állami alapadatok felhasználásával. Adatszolgáltatás sorszáma: 2542.

0 25 50 100 150 200 m

3. melléklet a 19/2022. (XI. 30.) önkormányzati rendelethez

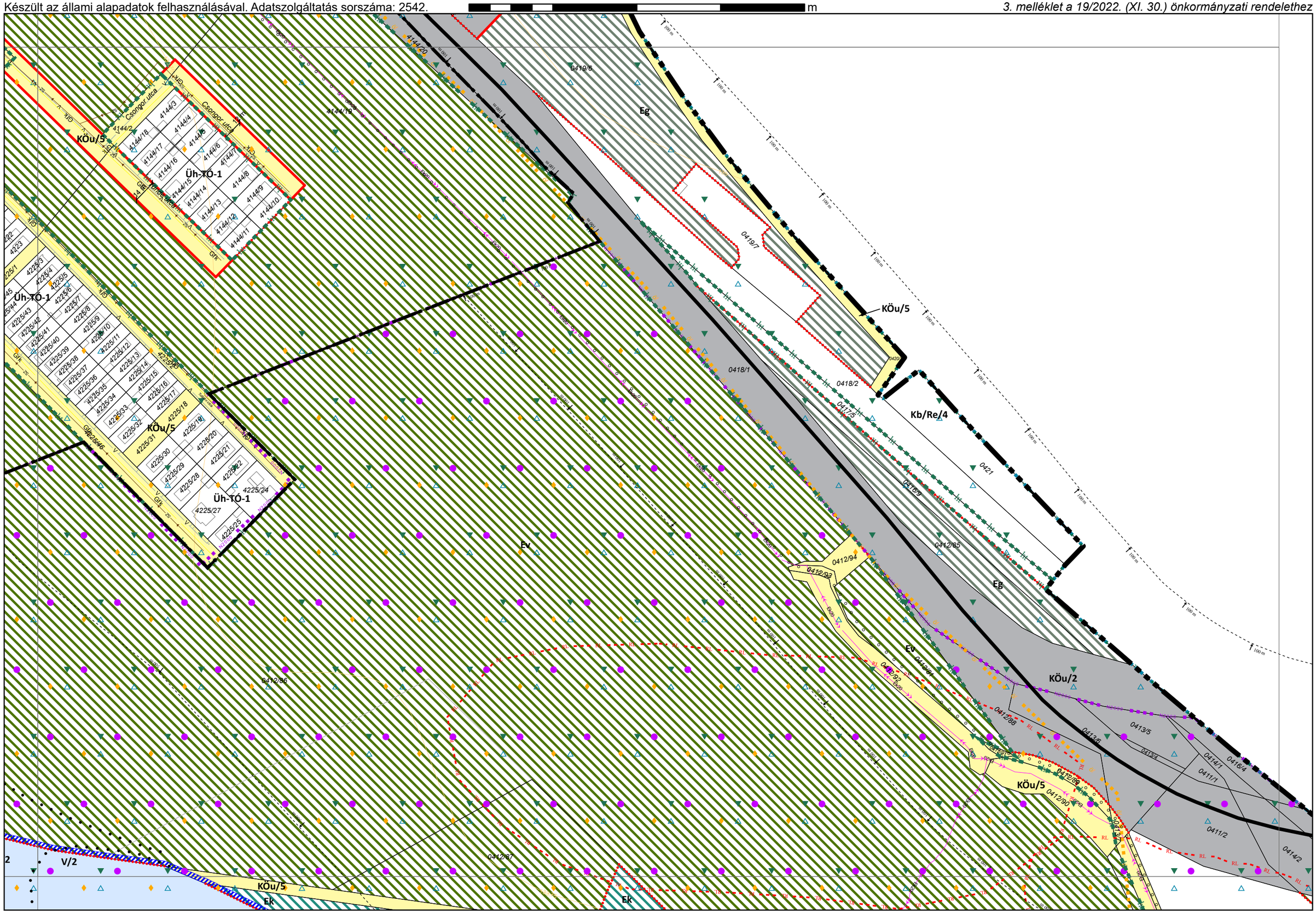

TATA VÁROS BELTERÜLETI SZABÁLYOZÁSI TERVE - M=1:2000

Pa1 Pa2 Pa3

Készült az állami alapadatok felhasználásával.

0 25 50 100 150 200 m

3. melléklet a 19/2022. (XI. 30.) önkormányzati rendelethez

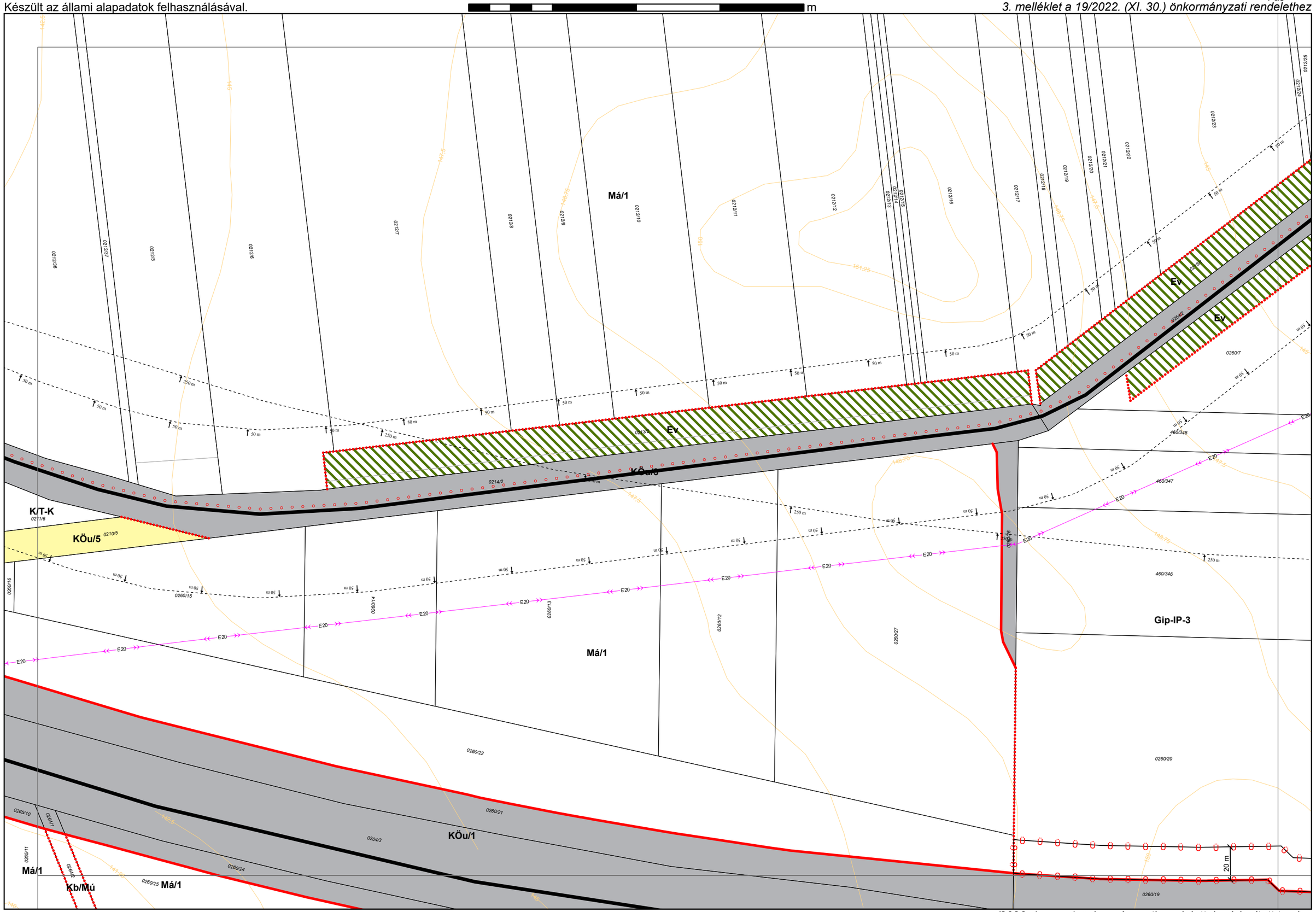

.../2026. (... . ... .) önkormányzati rendelettel módosított tervlap

TATA VÁROS BELTERÜLETI SZABÁLYOZÁSI TERVE - M=1:2000

Lc4
Pa1 **Pa2** Pb1
Pa4

0 25 50 100 150 200 m

Készült az állami alapadatok felhasználásával.

3. melléklet a 19/2022. (XI. 30.) önkormányzati rendelethez

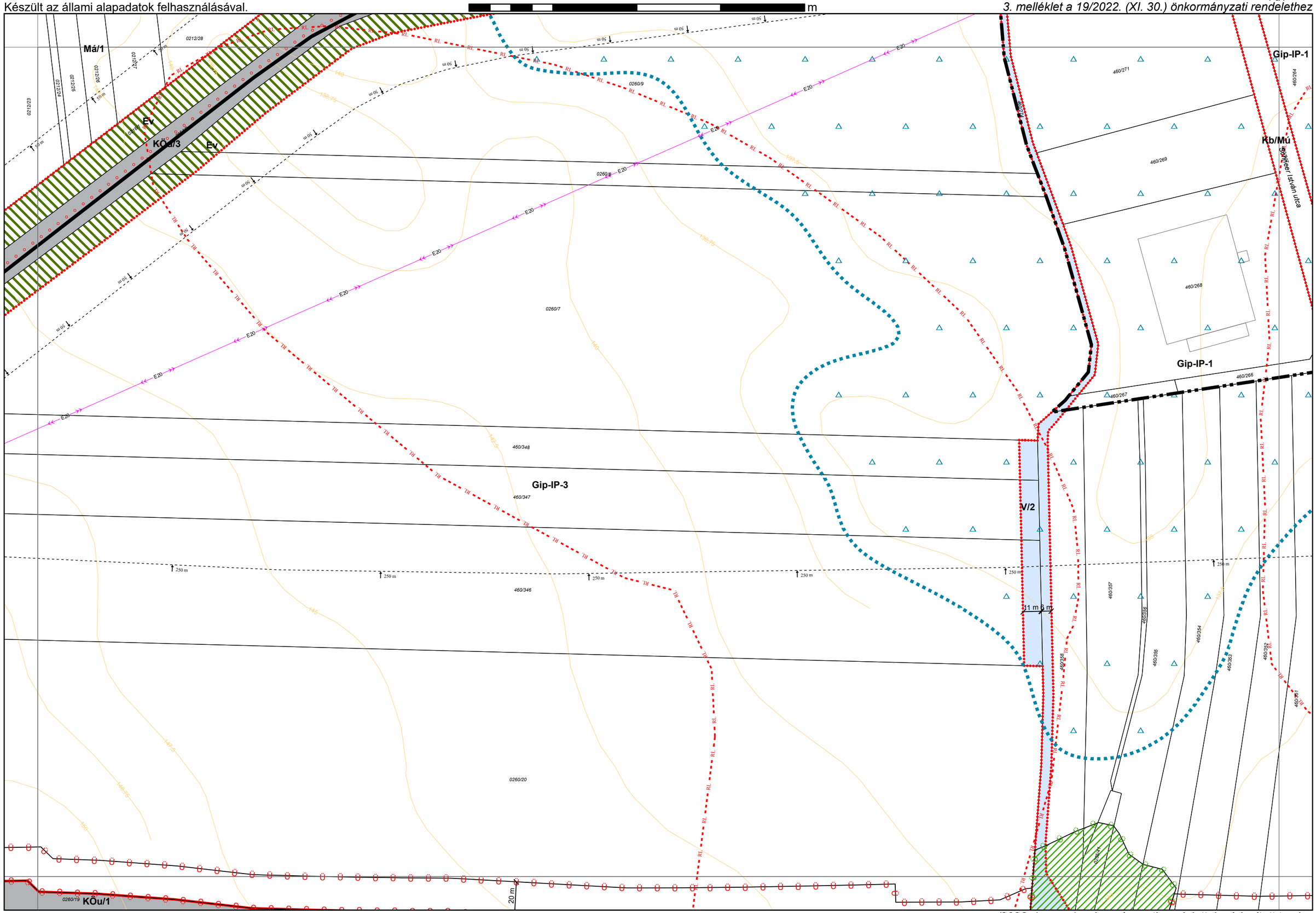

.../2026. (... . ... .) önkormányzati rendelettel módosított tervlap

TATA VÁROS BELTERÜLETI SZABÁLYOZÁSI TERVE - M=1:2000

Pa1 Pa3 Pa4

Készült az állami alapadatok felhasználásával.

0 25 50 100 150 200 m

3. melléklet a 19/2022. (XI. 30.) önkormányzati rendelethez

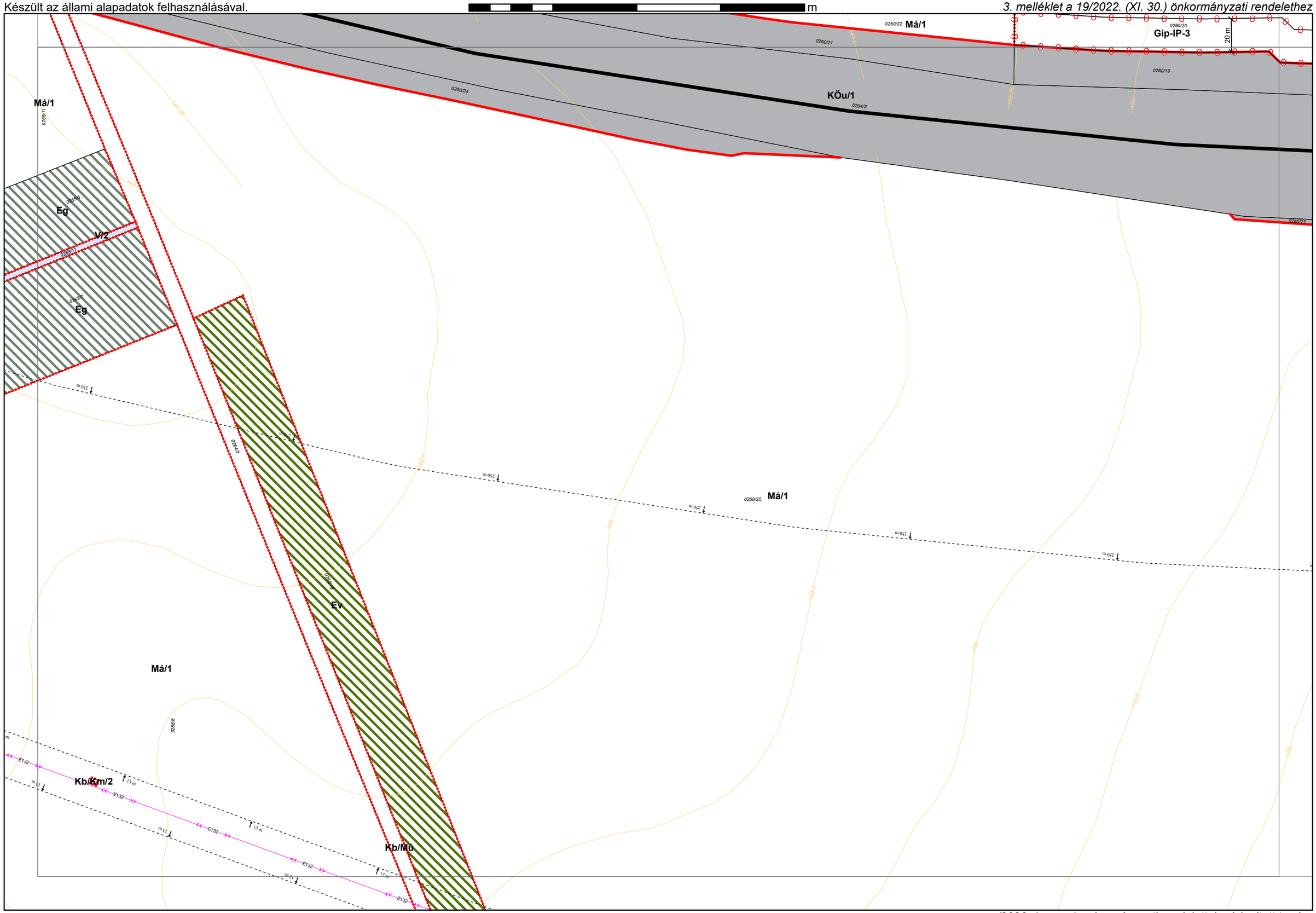

.../2026. (... . ... .) önkormányzati rendelettel módosított tervlap

TATA VÁROS BELTERÜLETI SZABÁLYOZÁSI TERVE - M=1:2000

Pa2
Pa3 Pa4 Pb3

Készült az állami alapadatok felhasználásával.

0 25 50 100 150 200 m

3. melléklet a 19/2022. (XI. 30.) önkormányzati rendelethez

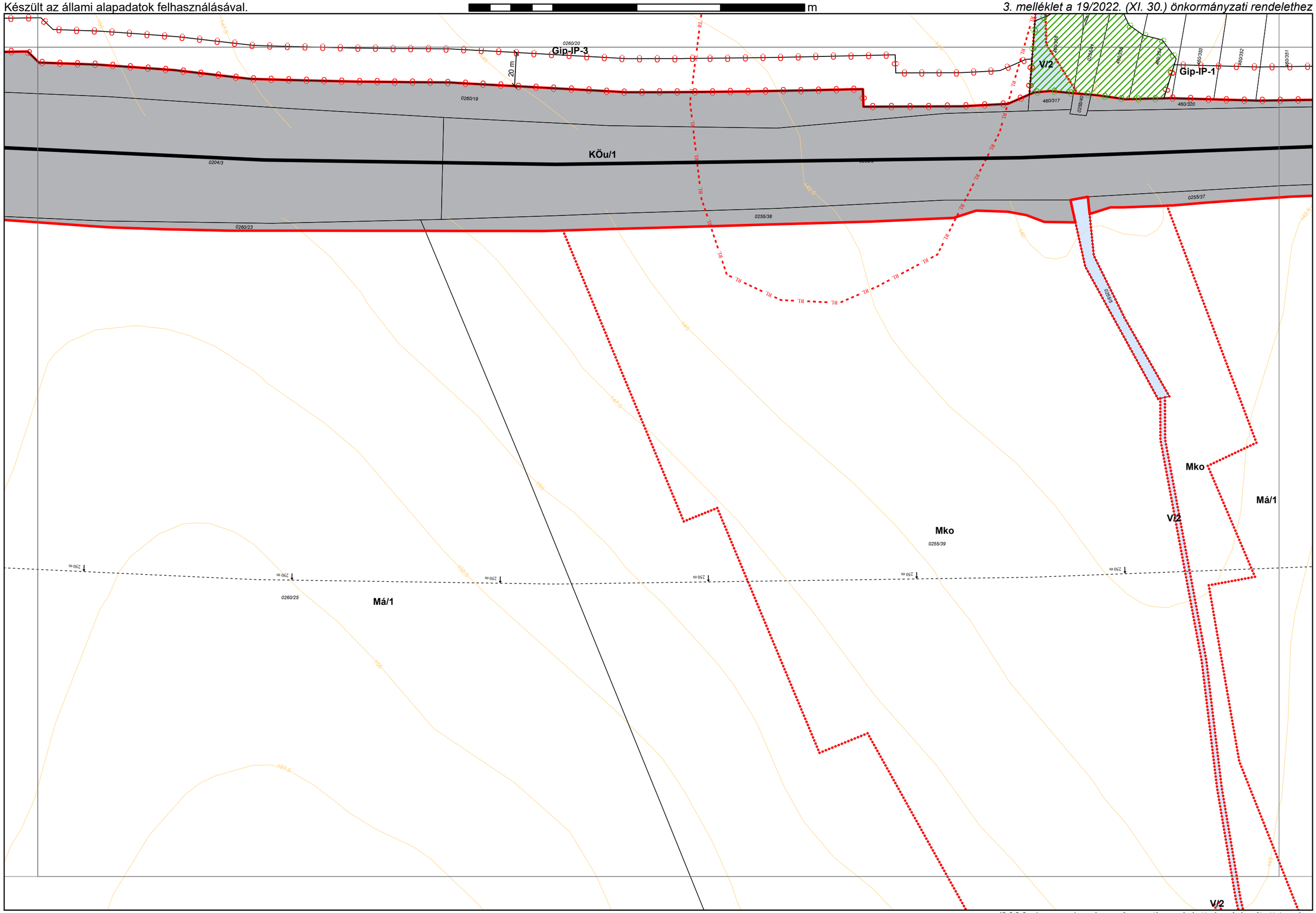

.../2026. (... . ... .) önkormányzati rendelettel módosított tervlap

TATA VÁROS BELTERÜLETI SZABÁLYOZÁSI TERVE - M=1:2000

Ld3
Pa2 **Pb1** Pb2
Pb3

0 25 50 100 150 200 m

Készült az állami alapadatok felhasználásával.

3. melléklet a 19/2022. (XI. 30.) önkormányzati rendelethez

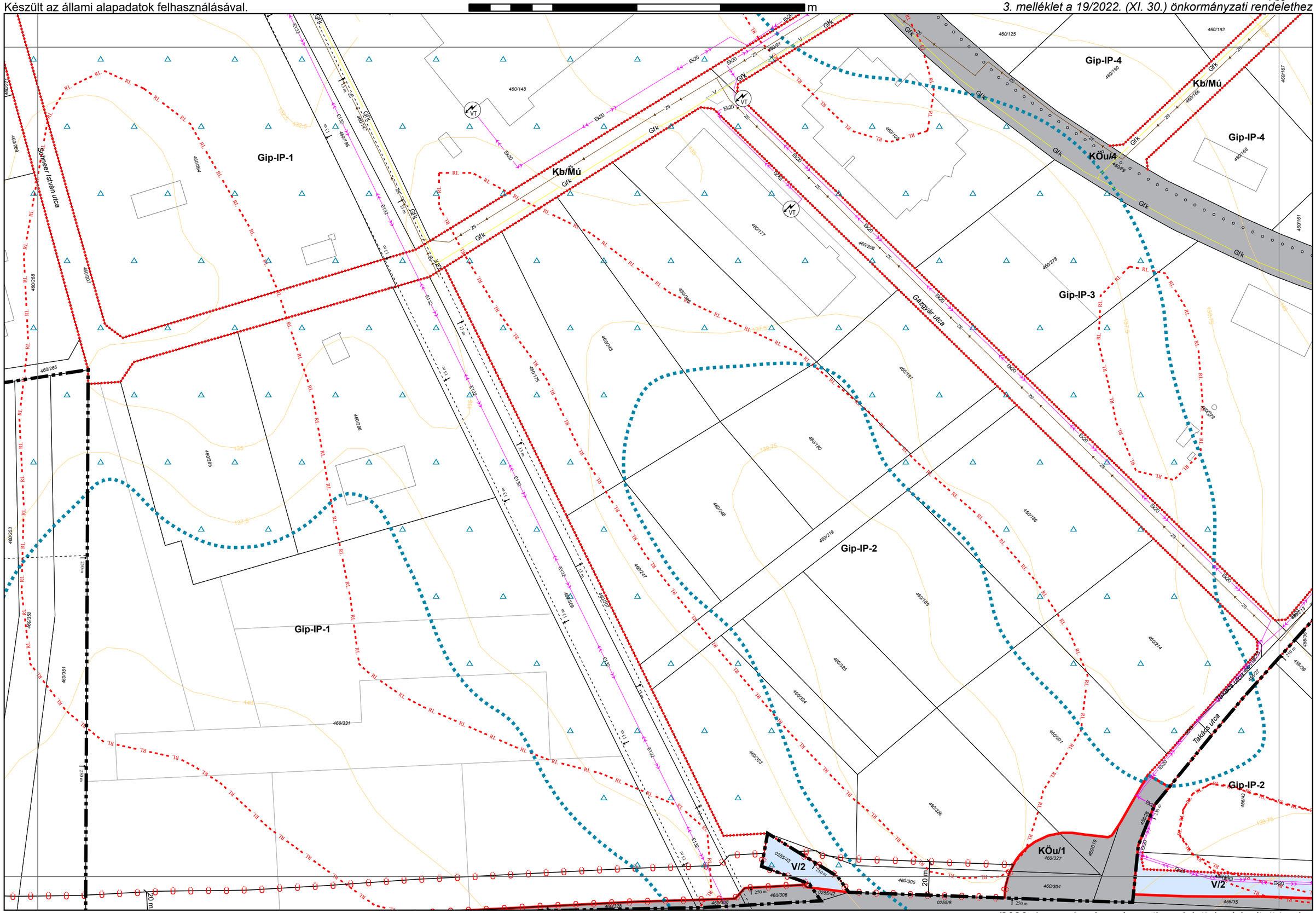

.../2026. (... . ... .) önkormányzati rendelettel módosított tervlap

TATA VÁROS BELTERÜLETI SZABÁLYOZÁSI TERVE - M=1:2000

Ld4
Pb1 **Pb2** Qa1
Pb4

0 25 50 100 150 200 m

Készült az állami alapadatok felhasználásával.

3. melléklet a 19/2022. (XI. 30.) önkormányzati rendelethez

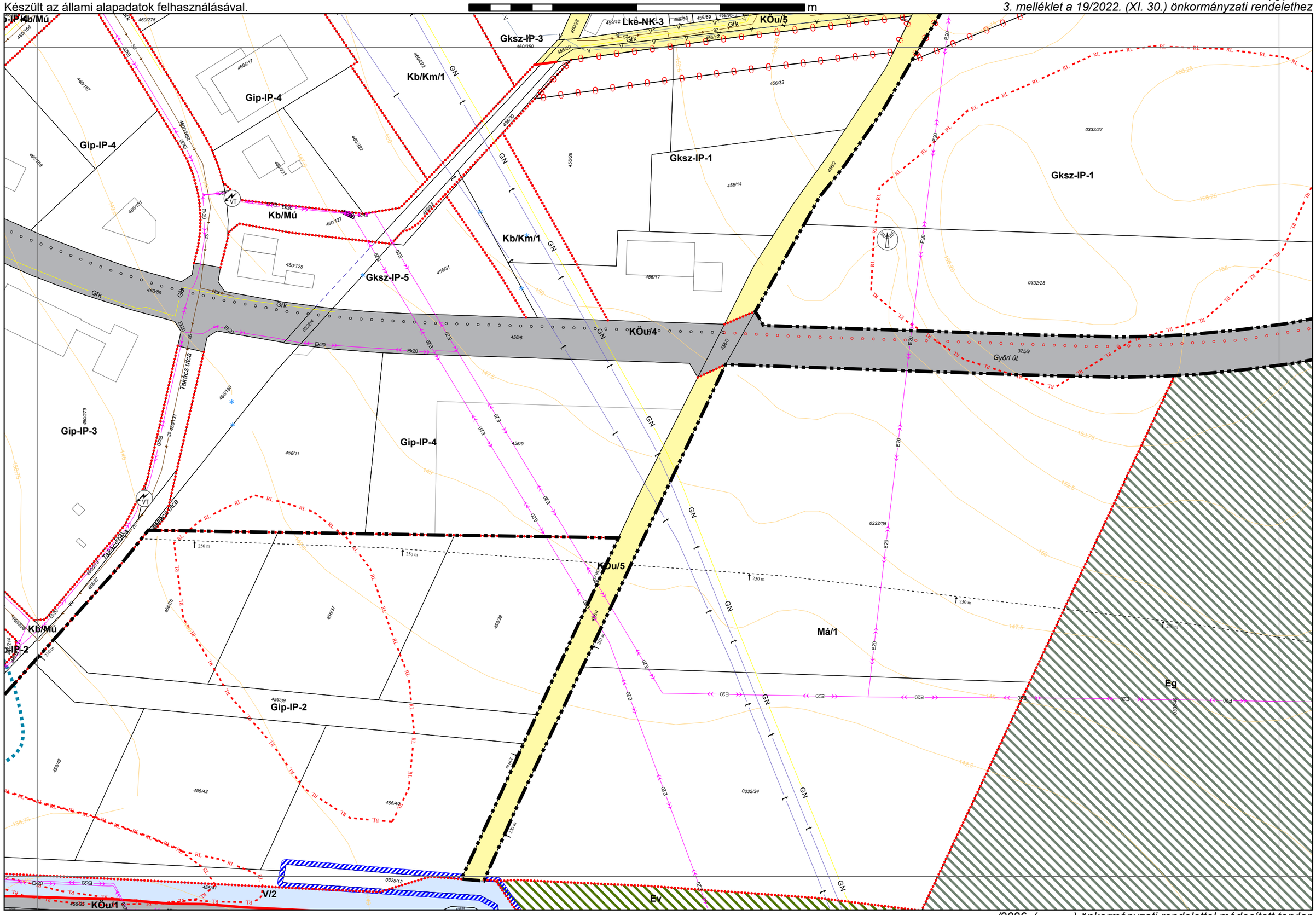

.../2026. (... . ... .) önkormányzati rendelettel módosított tervlap

TATA VÁROS BELTERÜLETI SZABÁLYOZÁSI TERVE - M=1:2000

Pb1
Pa4 Pb3 Pb4

Készült az állami alapadatok felhasználásával.

0 25 50 100 150 200 m

3. melléklet a 19/2022. (XI. 30.) önkormányzati rendelethez

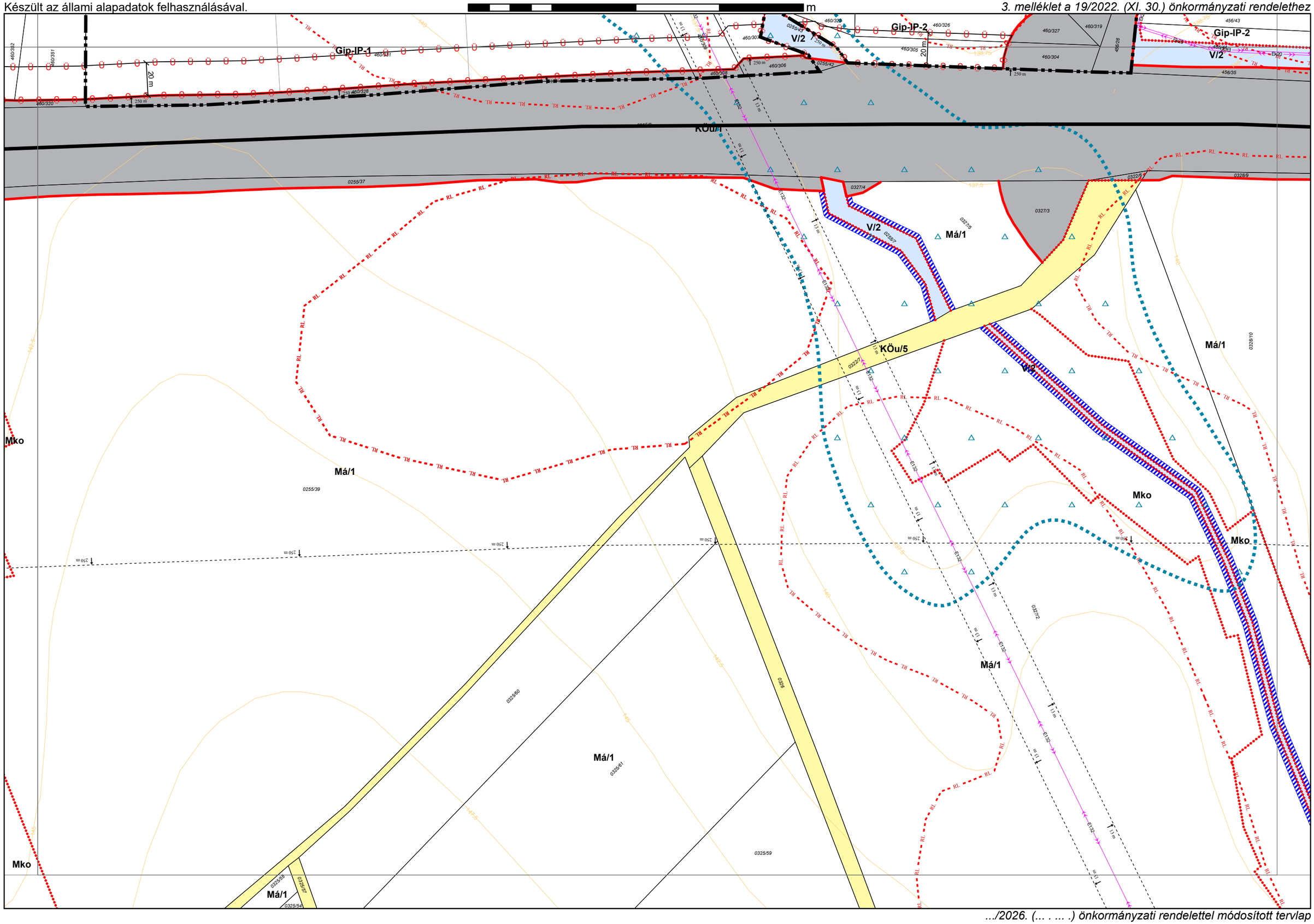

.../2026. (... . ... .) önkormányzati rendelettel módosított tervlap

TATA VÁROS BELTERÜLETI SZABÁLYOZÁSI TERVE - M=1:2000

Pb2
Pb3 **Pb4** Qa3

Készült az állami alapadatok felhasználásával.

0 25 50 100 150 200 m

3. melléklet a 19/2022. (XI. 30.) önkormányzati rendelethez

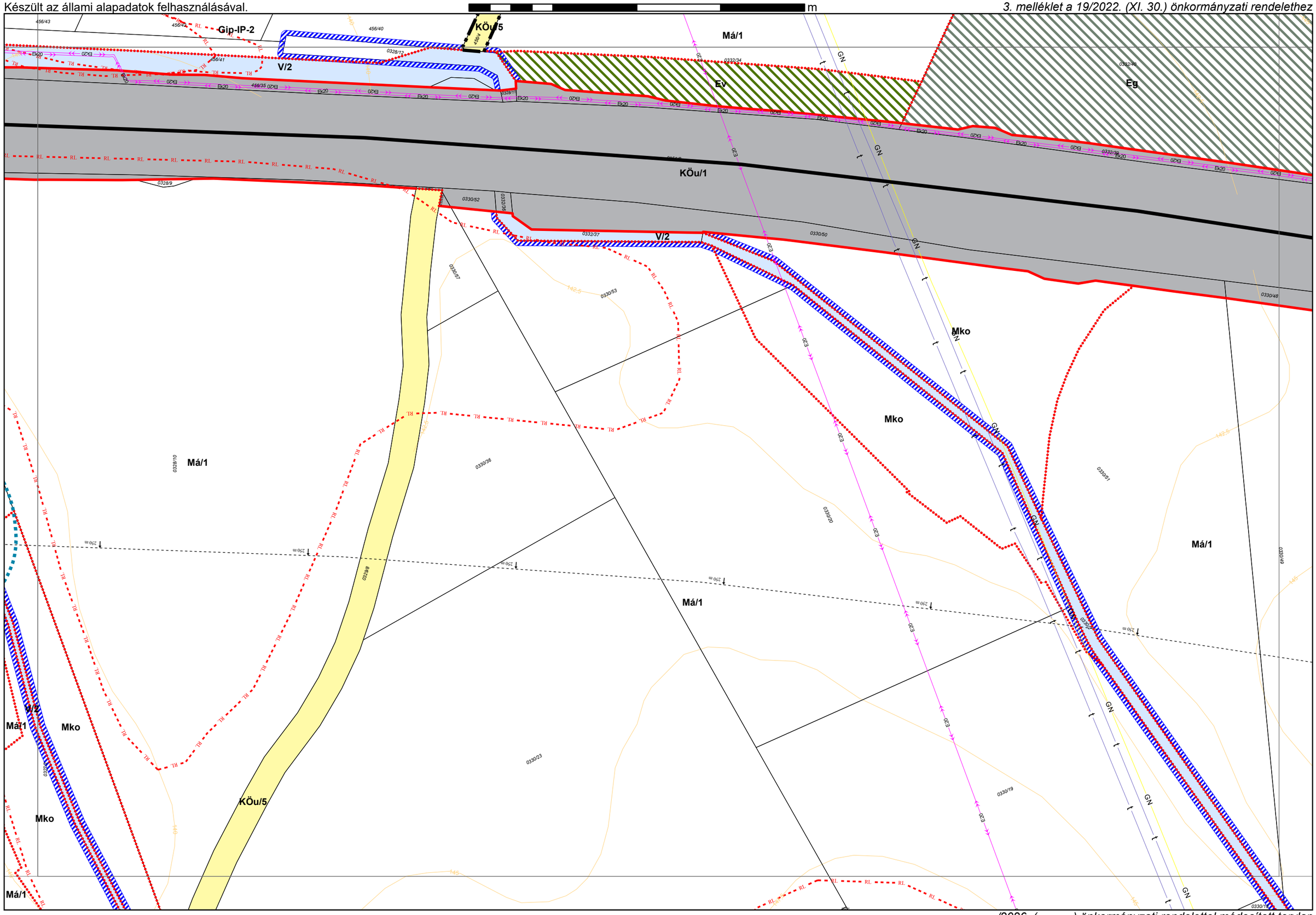

.../2026. (... . ... .) önkormányzati rendelettel módosított tervlap

TATA VÁROS BELTERÜLETI SZABÁLYOZÁSI TERVE - M=1:2000

Mc3
Pb2 Qa1 Qa2
Qa3

0 25 50 100 150 200 m

Készült az állami alapadatok felhasználásával.

3. melléklet a 19/2022. (XI. 30.) önkormányzati rendelethez

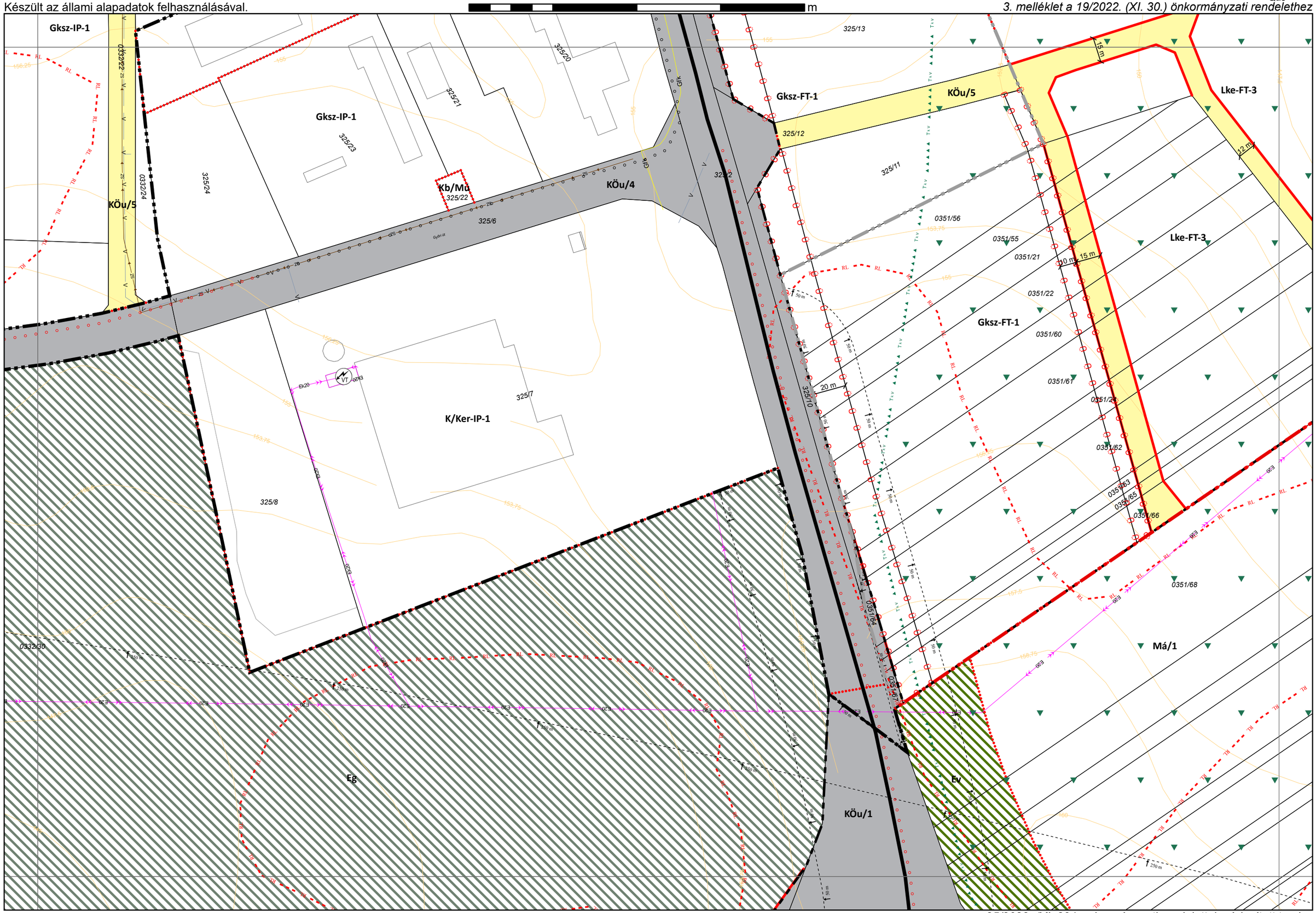

25/2023. (XI. 29.) önkormányzati rendelettel módosított tervlap

TATA VÁROS BELTERÜLETI SZABÁLYOZÁSI TERVE - M=1:2000

Mc4
Qa1 **Qa2** Qb1
Qa4

0 25 50 100 150 200 m

Készült az állami alapadatok felhasználásával. Adatszolgáltatás sorszáma: 2542.

3. melléklet a 19/2022. (XI. 30.) önkormányzati rendelethez

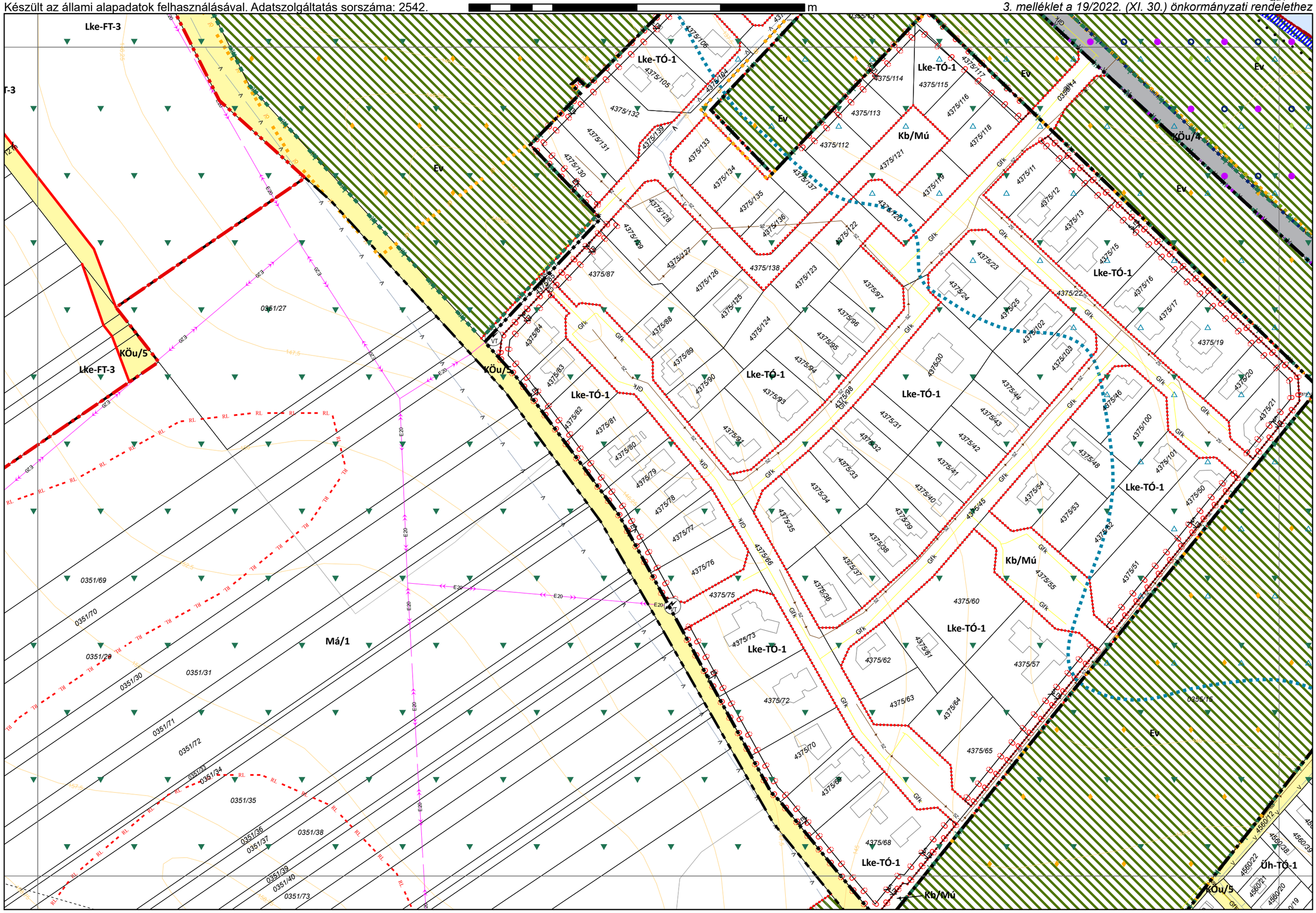

TATA VÁROS BELTERÜLETI SZABÁLYOZÁSI TERVE - M=1:2000

Qa1
Pb4 Qa3 Qa4

Készült az állami alapadatok felhasználásával. Adatszolgáltatás sorszáma: 2542.

0 25 50 100 150 200 m

3. melléklet a 19/2022. (XI. 30.) önkormányzati rendelethez

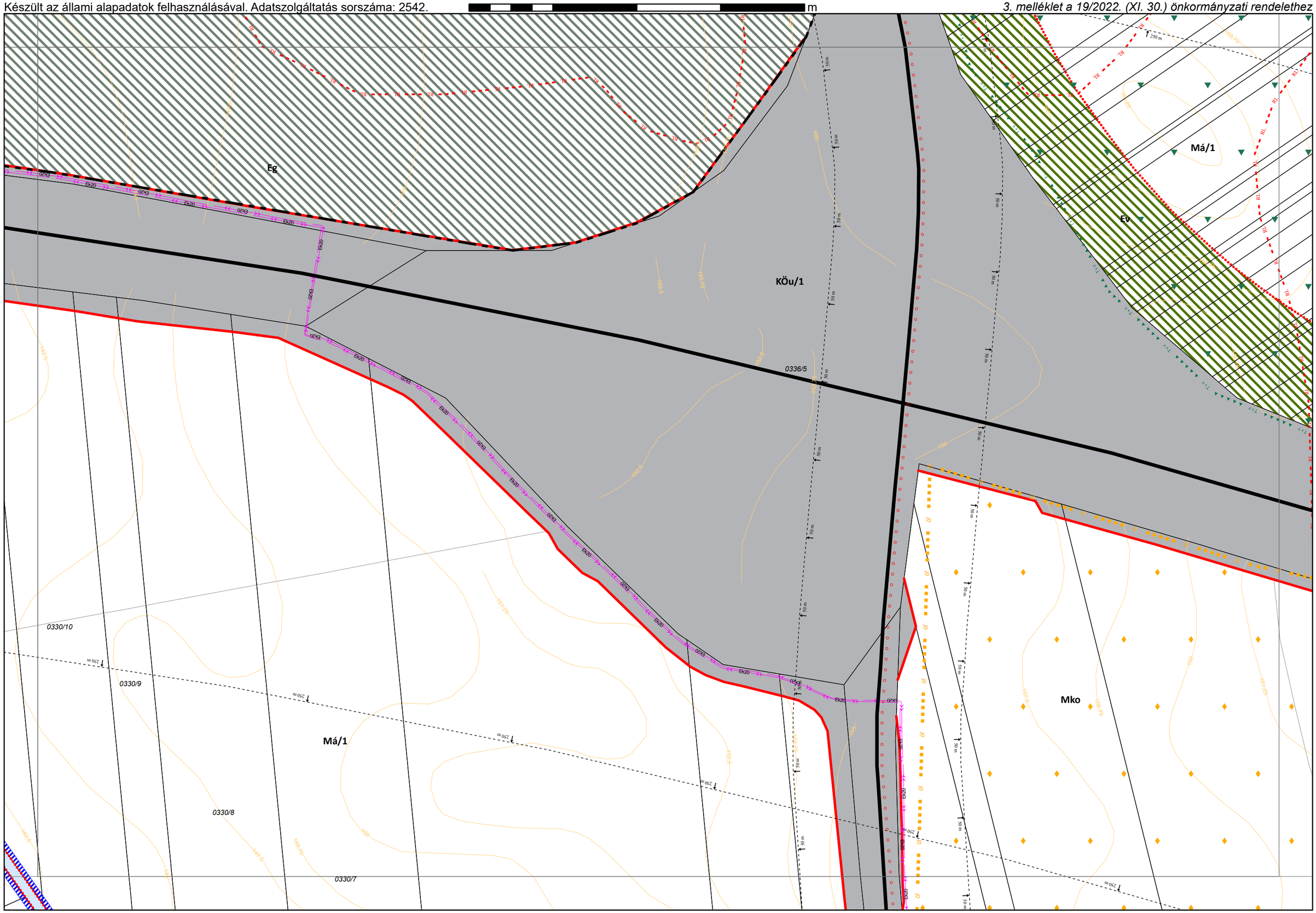

TATA VÁROS BELTERÜLETI SZABÁLYOZÁSI TERVE - M=1:2000

Qa2
Qa3 **Qa4** Qb3

Készült az állami alapadatok felhasználásával. Adatszolgáltatás sorszáma: 2542.

0 25 50 100 150 200 m

3. melléklet a 19/2022. (XI. 30.) önkormányzati rendelethez

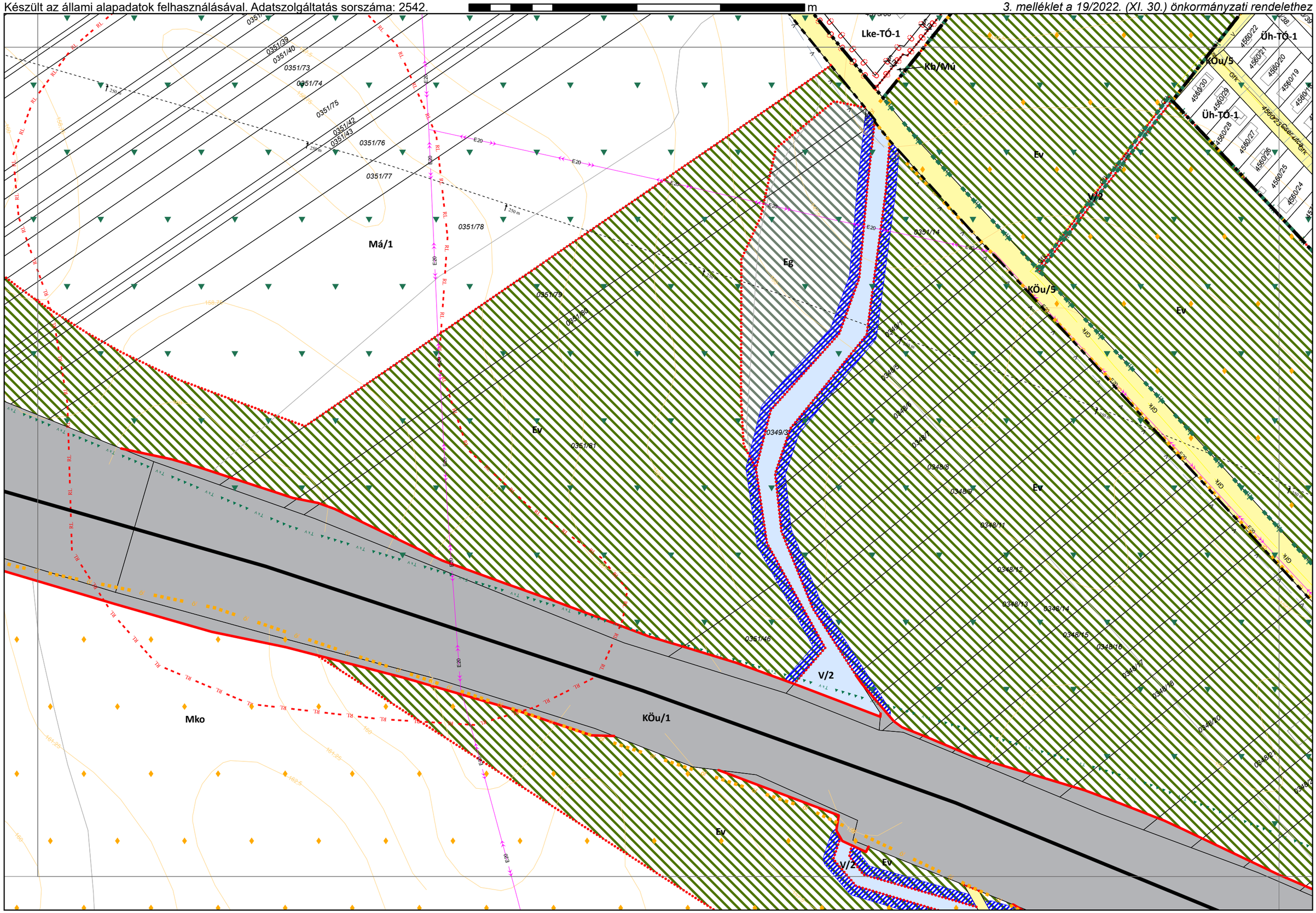

TATA VÁROS BELTERÜLETI SZABÁLYOZÁSI TERVE - M=1:2000

Md3
Qa2 Qb1 Qb2
Qb3

0 25 50 100 150 200 m

Készült az állami alapadatok felhasználásával. Adatszolgáltatás sorszáma: 2542.

3. melléklet a 19/2022. (XI. 30.) önkormányzati rendelethez

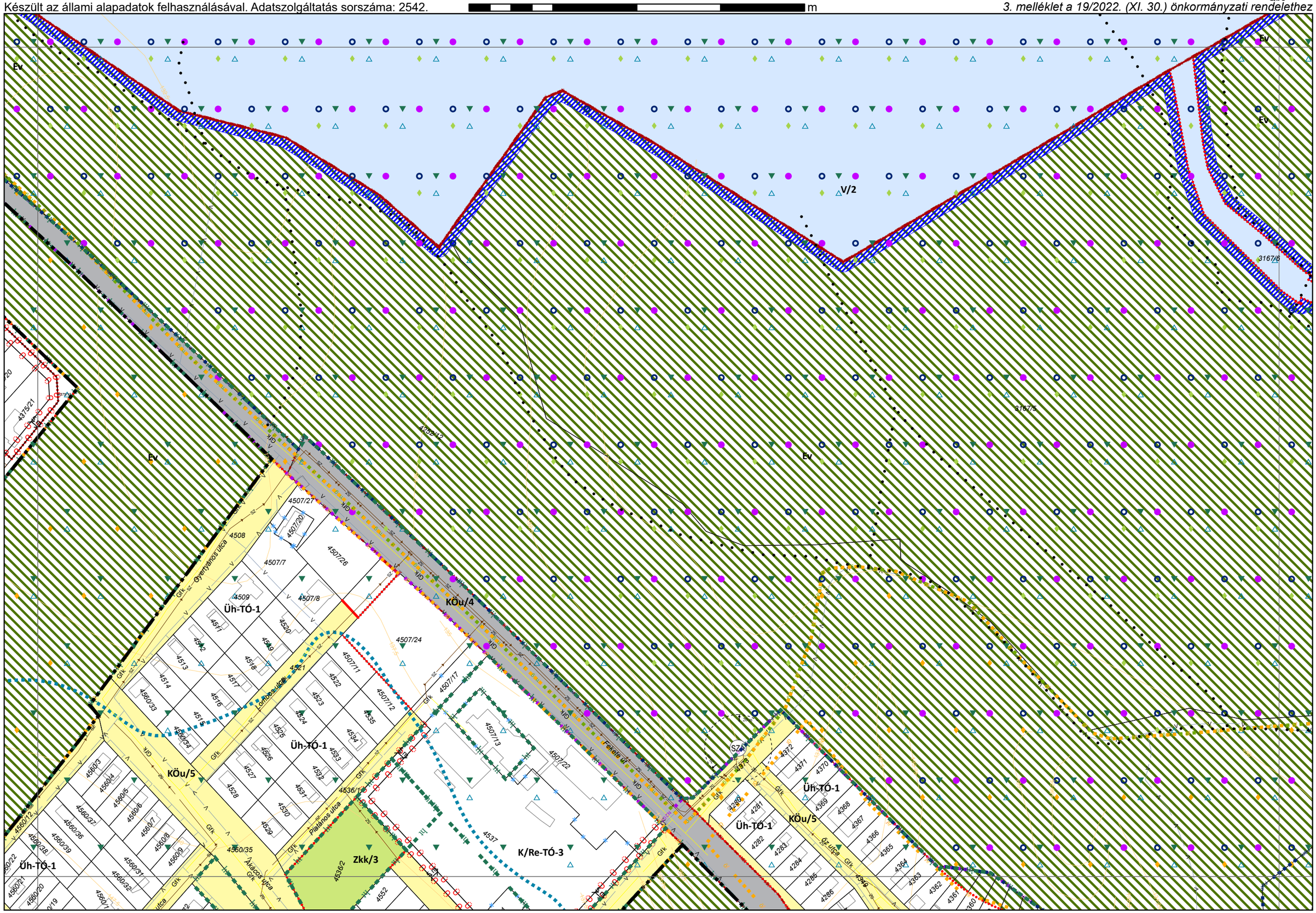

TATA VÁROS BELTERÜLETI SZABÁLYOZÁSI TERVE - M=1:2000

Készült az állami alapadatok felhasználásával. Adatszolgáltatás sorszáma: 2542.

0 25 50 100 150 200 m

3. melléklet a 19/2022. (XI. 30.) önkormányzati rendelethez

Md4
Qb1 Qb2
Qb4

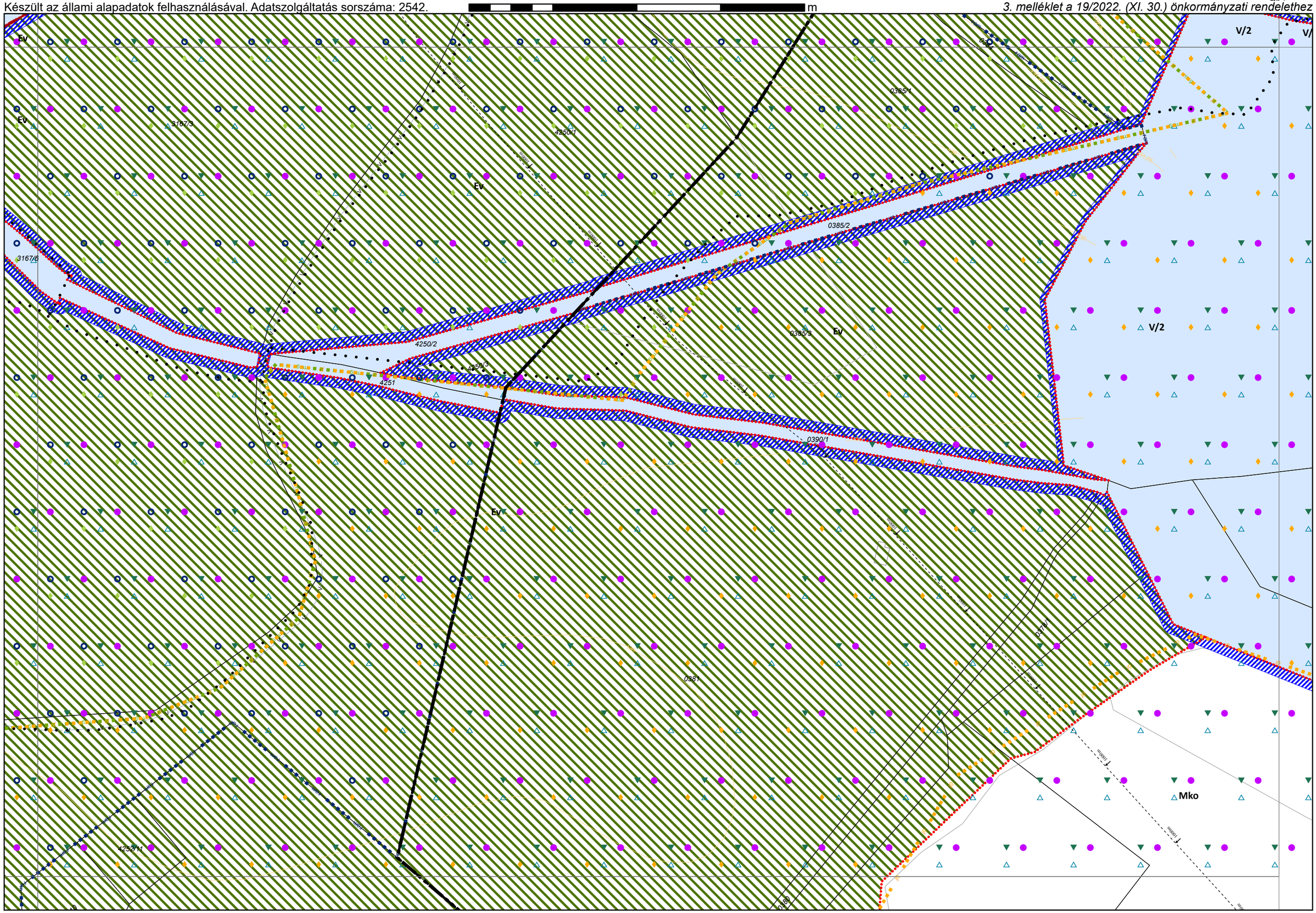

TATA VÁROS BELTERÜLETI SZABÁLYOZÁSI TERVE - M=1:2000

Qb1
Qa4 Qb3 Qb4
Qd1

Készült az állami alapadatok felhasználásával. Adatszolgáltatás sorszáma: 2542.

0 25 50 100 150 200 m

3. melléklet a 19/2022. (XI. 30.) önkormányzati rendelethez

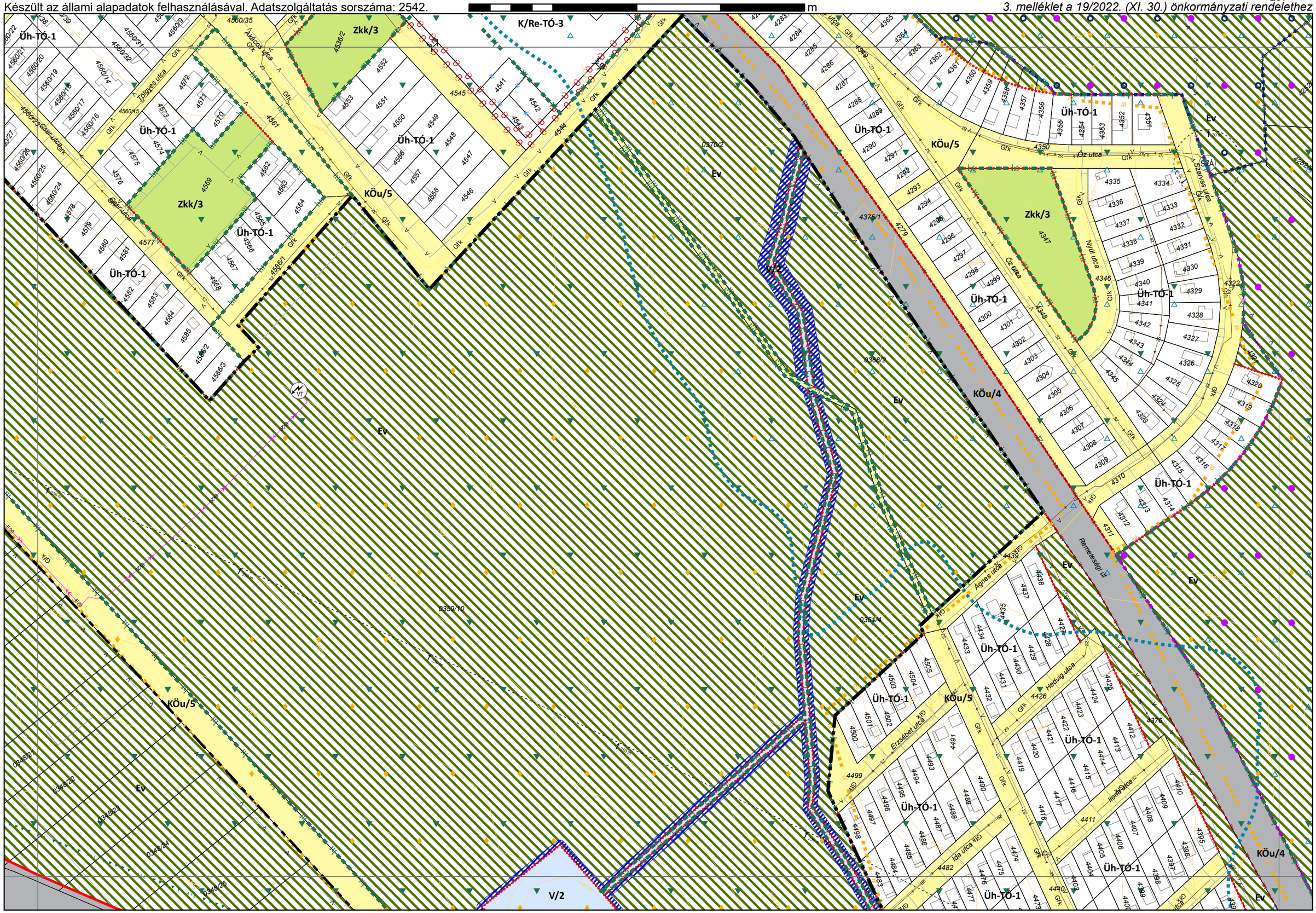

TATA VÁROS BELTERÜLETI SZABÁLYOZÁSI TERVE - M=1:2000

Qb2
Qb3 **Qb4**
Qd2

0 25 50 100 150 200 m

Készült az állami alapadatok felhasználásával. Adatszolgáltatás sorszáma: 2542.

3. melléklet a 19/2022. (XI. 30.) önkormányzati rendelethez

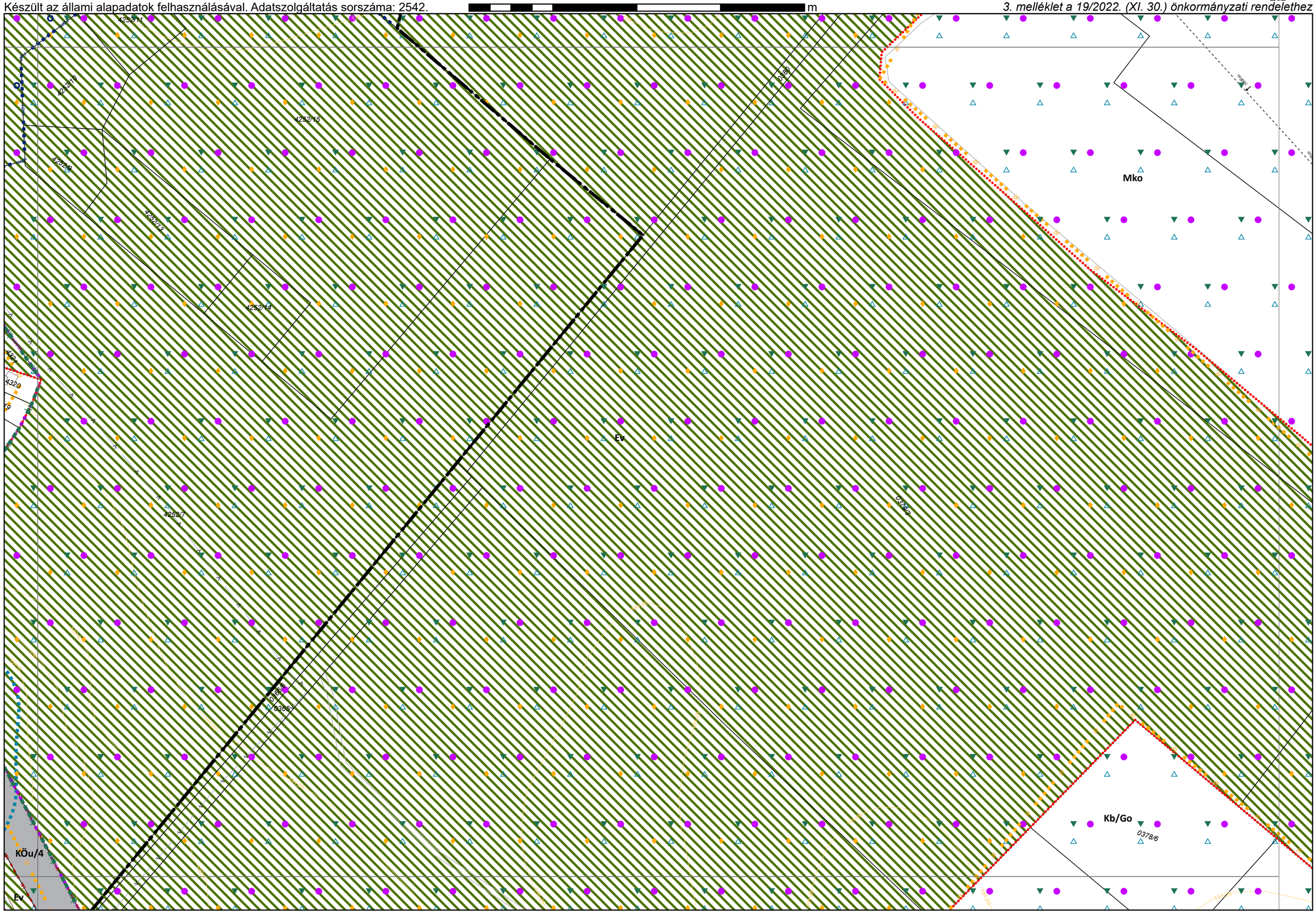

TATA VÁROS BELTERÜLETI SZABÁLYOZÁSI TERVE - M=1:2000

Qb3 Qd1 Qd2

Készült az állami alapadatok felhasználásával. Adatszolgáltatás sorszáma: 2542.

0 25 50 100 150 200 m

3. melléklet a 19/2022. (XI. 30.) önkormányzati rendelethez

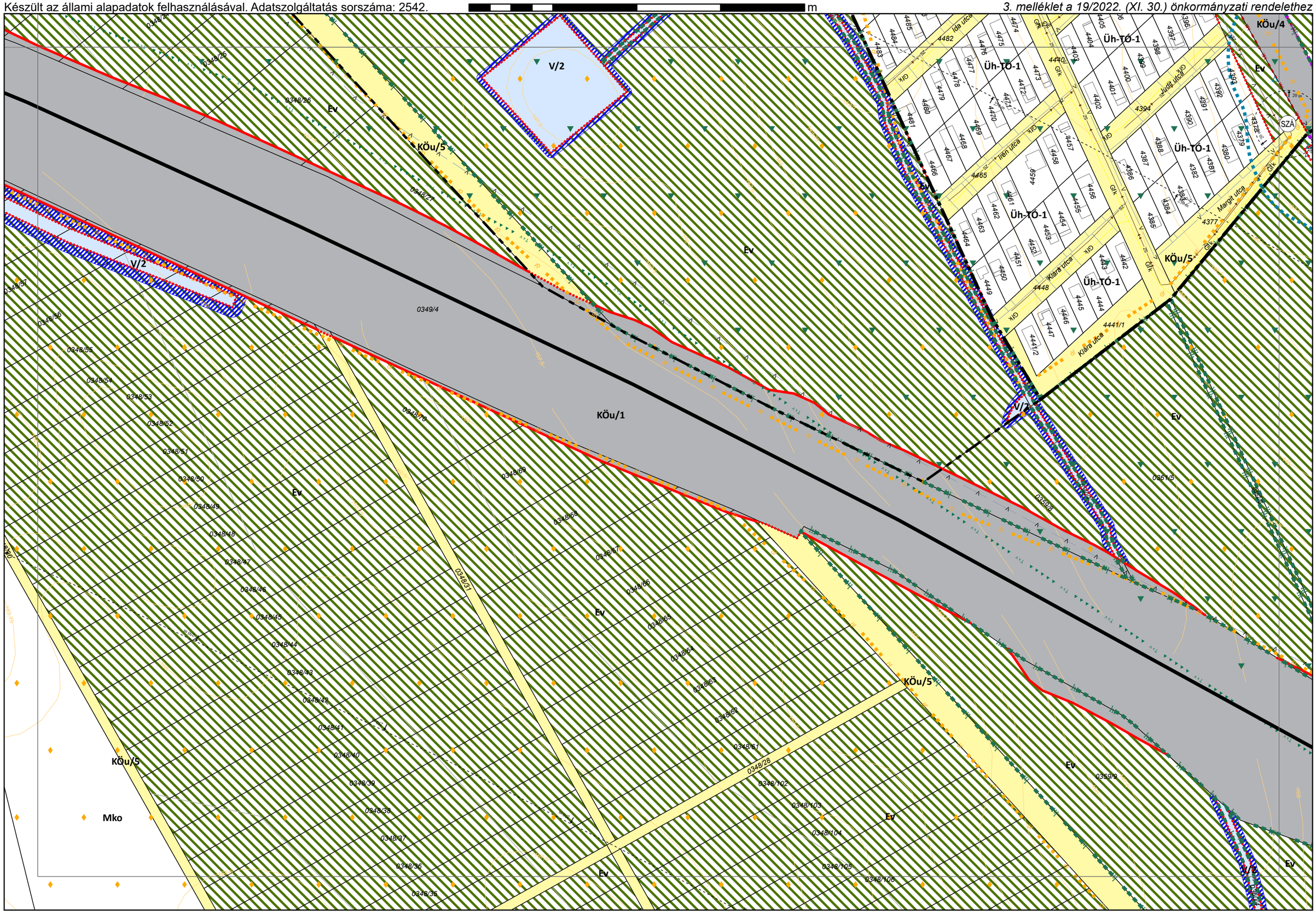

TATA VÁROS BELTERÜLETI SZABÁLYOZÁSI TERVE - M=1:2000

Qb4
Qd1 Qd2

0 25 50 100 150 200 m

Készült az állami alapadatok felhasználásával. Adatszolgáltatás sorszáma: 2542.
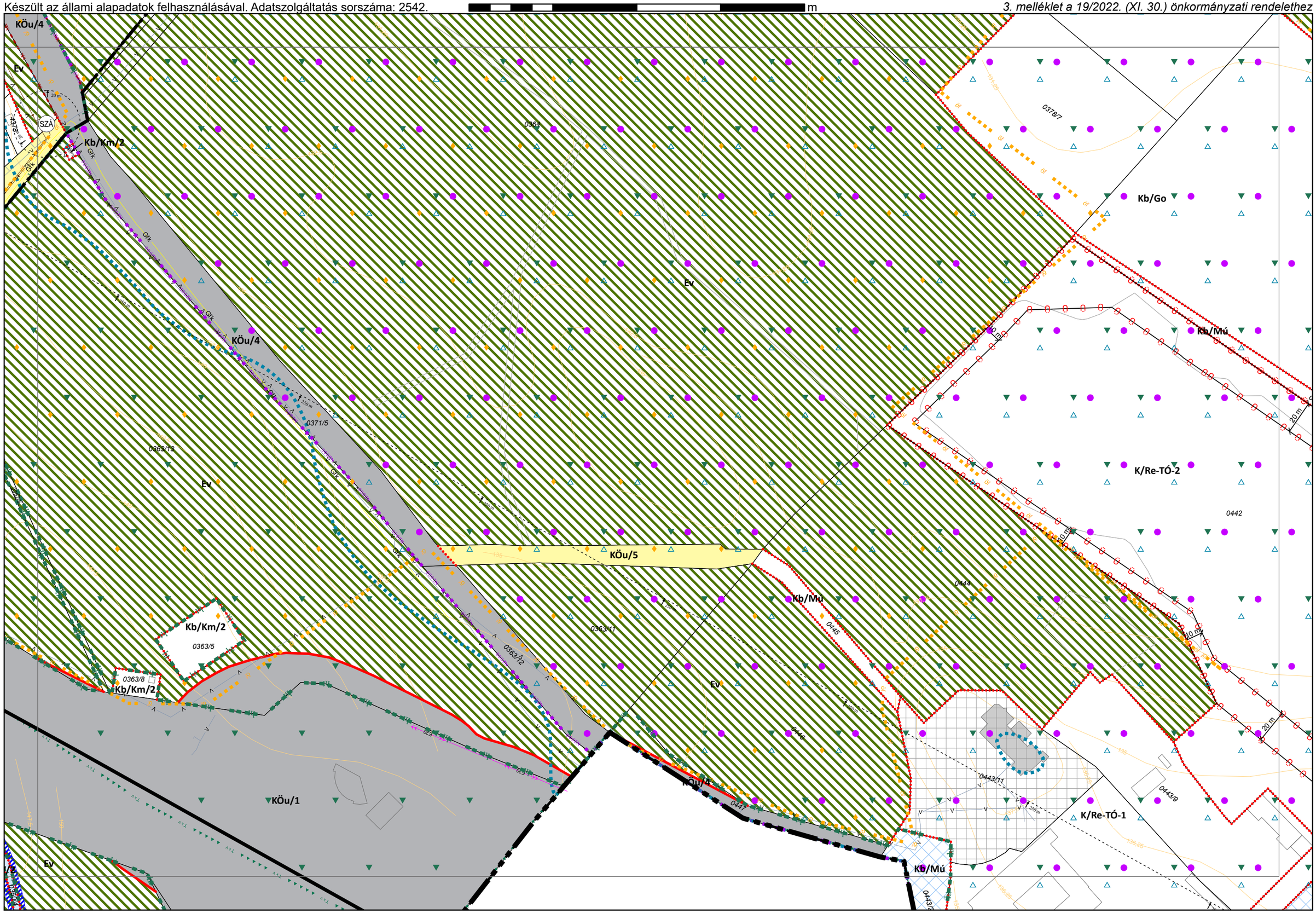
3. melléklet a 19/2022. (XI. 30.) önkormányzati rendelethez